

BR.0012.5.7.2024.IX

Protokół nr 7

z wspólnego posiedzenia Komisji Budżetu, Rozwoju Gminy i Kształtowania Środowiska oraz Komisji Edukacji, Zdrowia i Bezpieczeństwa Publicznego Rady Gminy Bestwina, która odbyła się w dniu 14 października 2024 roku w sali posiedzeń Urzędu Gminy w Bestwinie.

Posiedzenie rozpoczęło 14 października 2024r. o godz. 15:30, a zakończono o godz. 18:50 tego samego dnia.

W chwili rozpoczęcia w posiedzeniu wzięło udział 13 radnych.

Porządek obrad:

1. Otwarcie i stwierdzenie prawomocności posiedzenia.
2. Omówienie projektów uchwał Rady Gminy Bestwina na najbliższą sesję - wypracowanie opinii.
3. Sprawy bieżące.
4. Zamknięcie posiedzenia.

Ad. 1

Otwarcie i stwierdzenie prawomocności posiedzenia.

Posiedzenie prowadziła przewodnicząca Komisji Budżetu, Rozwoju Gminy i Kształtowania Środowiska Rady Gminy Bestwina Pani Małgorzata Łukoś.

Przywitała wszystkich radnych, Wójta Gminy Grzegorza Bobonia, zastępcę Wójta Gminy Mariusza Szlosarczyka, Skarbnika Gminy Anite Kubik, Sekretarza Gminy Arkadiusza Maja, kierownika Referatu ZFiŚ Dominika Pudę, Radcę Prawnego Magdalenę Hyrlik.

Na podstawie listy obecności stwierdziła prawomocność posiedzenia.

Listy obecności stanowią załącznik do nin. protokołu.

Przewodnicząca Komisji Małgorzata Łukoś poinformowała o zmianie porządku obrad w pkt. 2 poprzez wprowadzenie uchwały:

- Uchwała w sprawie wniesienia wkładu pieniężnego na podwyższenie kapitału zakładowego do Przedsiębiorstwa Komunalnego KOMBEST Spółka z o.o. w Bestwinie

Wójt Gminy Grzegorz Boboń - nasza gmina jest jedynym udziałowcem Spółki P.K. Kombest. Dokapitalizowanie tejże spółki ma na celu poprawę jej płynności finansowej i zapewnienie środków na cele bieżące. Źródłem finansowania będą środki zabezpieczone w budżecie na 2024r.

- **Przewodnicząca Komisji Małgorzata Łukoś – zalecił sprawdzenie kworum przed głosowaniem**
- Obecnych: 13 Radnych;
- Przewodnicząca Komisji prowadząca posiedzenie poddała pod głosowanie Zmianę porządku obrad - wprowadzenie uchwały

Wyniki głosowania

ZA: 12, PRZECIW: 0, WSTRZYMUJĘ SIĘ: 1, BRAK GŁOSU: 0, NIEOBECNI: 2

Wyniki imienne

ZA (12)

Jerzy Borutka, Marcin Gac, Wojciech Janeczko, Grzegorz Kołodziejczyk, Małgorzata Łukoś, Stanisław Nycz, Wiesława Ochman-Szeliga, Grzegorz Owczarz, Roman Pacyga, Ireneusz Stanlik, Jerzy Stanlik, Magdalena Wizner

PRZECIW (0)

WSTRZYMUJĘ SIĘ (1)

Ewa Slezak

BRAK GŁOSU (0)

NIEOBECNI (2)

Przemysław Magiera, Sławomir Walczak

Ad. 2

Omówienie projektów uchwał Rady Gminy Bestwina na najbliższą sesję - wypracowanie opinii.

Projekty uchwał:

- 1) Uchwała w sprawie zmiany Uchwały Nr LXV/444/2023 Rady Gminy Bestwina z dnia 18 grudnia 2023 r. w sprawie Wieloletniej Prognozy Finansowej Gminy Bestwina**

Skarbnik Gminy Anita Kubik – wyjaśniła, że wprowadzono przedsięwzięcie pn.: Remont cząstkowy dróg gminnych, okres realizacji zadania to lata 2024-2025, łączne nakłady finansowe 500 000,00 zł, limit na rok 2024 wynosi 200 000,00 zł

W dyskusji głos zabrali:

Radna Magdalena Wizner – Jeżeli chodzi o założenia podatkowe czy one są już uwzględnione w wieloletniej prognozie finansowej?

Skarbnik Gminy Anita Kubik – Nie, jeszcze nie.

Radny Marcin Gac – W przyszłym roku budżet gminy będzie w inny sposób zasilany z budżetu głównego. Przytoczę fragment artykułu: „Fundamentalnym założeniem reformy jest całkowite oderwanie finansów samorządów od zmian w systemie prawa podatkowego i liczeniu dochodów samorządów od dochodów podatników na terenie danej jednostki samorządu terytorialnego.” Udziały od podatku CIT i PIT poszerzymy o bazę podatników ryczałtu od przychodów ewidencjonowanych. Zmienić się ma struktura finansowania tj. Przychody własne samorządów mają stanowić większość budżetu, dotacje i subwencje jej mniejszość. To zapewni możliwość zapewnienia długotrwałe realizacje zadań.” Chciałem zwrócić uwagę, że od przyszłego roku każdy przedsiębiorca będzie na wagę złota i weźmy to teraz pod uwagę. Czy my mamy możliwość przeliczyć jak ta zmiana wpłynie na nasz budżet?

Skarbnik Gminy Anita Kubik – My tego nie liczymy, liczy to rząd. Faktycznie, otrzymaliśmy taką prognozę na przyszły rok. Znika zupełnie subwencja oświatowa, która będzie wprowadzona do ogólnej kwoty dochodów jaką rząd da gminie. Jest to 3 mln więcej niż mamy w tym roku. To jest bardzo mało. Na dniach mają przyjść prognozy i zobaczymy jakie to będą pieniądze. Subwencja oświatowa znika zupełnie, to będą środki, które rząd przekaze na utrzymanie szkół na terenie gminy. W tej chwili jest to w jednej puli. Jeżeli to będzie w ten sposób rozwiązane to będzie bardzo źle dla gminy.

Przewodniczący Rady Jerzy Stanclik – W warunkach naszego budżetu subwencja ogólna to była ta sama suma co subwencja oświatowa?

Skarbnik Gminy Anita Kubik – Tak, bardzo podobna.

Radna Ewa Slezak – Czy to jest jedyna zmiana wprowadzona? Tylko remont cząstkowy dróg gminnych?

Skarbnik Gminy Anita Kubik – Tak, jedyna zmiana. Tą zmianę spowodowało to, że pogoda daje możliwości na naprawy cząstkowe dróg. Pieniądze z remontów zostały już wydane, ale żeby realizować zadania i remontować drogi to musimy przystąpić do kolejnego przetargu, aby przeszedł na przyszły rok. Jeżeli zima będzie łaskawa to może uda się podciągnąć z pracami i remontami dlatego wprowadziliśmy przedsięwzięcie ten 2 letni program.

Przewodniczący Rady Jerzy Stanclik – Prośba do Urzędu – naprawy dróg gminnych są robione w ten sam sposób i efekt jest taki, że np. ul. Sikorskiego w Bestwinie ma łatanie dziury poziomowe po pierwszych przymrozkach. Podobna sytuacja będzie prawdopodobnie i w tym roku. Ja rozumiem, że inne drogi w gminie są ważniejsze a inne mniej ważne do remontów, ale nie żeby to miało miejsce późną jesienią. Może warto się zastanowić aby w kolejnych latach zmienić kolejność napraw.

Radny Grzegorz Owczarz – Czy jest szansa połatania dziur na drogach jeszcze w tym roku?

Zastępca Wójta Gminy Mariusz Szlosarczyk – Dlatego robimy przetarg, bo wydaliśmy już wszystkie pieniądze z poprzedniego przetargu. Trochę dróg naprawiliśmy ponieważ mieliśmy 600 tys. zł przeznaczonych na to zadanie. Jednak jest tak sporo tych ubytków, że nie zmieściliśmy się w tej kwocie. Dlatego ogłaszamy kolejny przetarg, aby realizacja mogła się zakończyć wiosną, a w przyszłym roku prawdopodobnie będziemy robić kolejny przetarg aby te newralgiczne miejsca naprawić.

➤ Przewodnicząca Komisji prowadząca posiedzenie poddała pod głosowanie projekt uchwały w sprawie **zmiany Uchwały Nr LXV/444/2023 Rady Gminy Bestwina z dnia 18 grudnia 2023 r. w sprawie Wieloletniej Prognozy Finansowej Gminy Bestwina**

Wyniki głosowania

ZA: 13, PRZECIW: 0, WSTRZYMUJĘ SIĘ: 0, BRAK GŁOSU: 0, NIEOBECNI: 2

Wyniki imienne

ZA (13)

Jerzy Borutka, Marcin Gac, Wojciech Janeczko, Grzegorz Kołodziejczyk, Małgorzata Łukoś, Stanisław Nycz, Wiesława Ochman-Szeliga, Grzegorz Owczarz, Roman Pacyga, Ewa Slezak, Ireneusz Stanclik, Jerzy Stanclik, Magdalena Wizner

PRZECIW (0)

WSTRZYMUJĘ SIĘ (0)

BRAK GŁOSU (0)

NIEOBECNI (2)

Przemysław Magiera, Sławomir Walczak

Projekt Uchwały w sprawie zmiany Uchwały Nr LXV/444/2023 Rady Gminy Bestwina z dnia 18 grudnia 2023 r. w sprawie Wieloletniej Prognozy Finansowej Gminy Bestwina został przyjęty.

Projekt uchwały stanowi załącznik do nin. protokołu

2) Uchwała w sprawie zmiany Uchwały Nr LXV/445/2023 Rady Gminy Bestwina z dnia 18 grudnia 2023 roku w sprawie budżetu Gminy Bestwina na rok 2024

Skarbnik Gminy Anita Kubik – wyjaśniła, że zwiększenia w planie dochodów budżetu gminy na rok 2024 związane są z:

- **Dział 600 - Transport i łączność** - zwiększenie o kwotę 50 000,00 zł - dotacja otrzymana z tytułu pomocy finansowej między jst - Gmina Czosnów podjęła Uchwałę w sprawie przyznania Gminie Bestwina pomocy finansowej w związku z powodem na realizację zadania pn.: Modernizacja przepustu w ciągu ul. Leśnej w Bestwinie

- **Dział 754 - Bezpieczeństwo publiczne i ochrona przeciwpożarowa** - zwiększenie o kwotę 45 000,00 zł - środki otrzymane z WFOŚiGW na zakup sprzętu ratowniczego zniszczonego w wyniku powodzi w jednostkach OSP w Gminie Bestwina
- **Dział 756 - Dochody od osób prawnych, od osób fizycznych i od innych jednostek nieposiadających osobowości prawnej oraz wydatki związane z ich poborem** - zwiększenie o kwotę 2 302 633,00 zł - podział środków dla jst na rok 2024 z tytułu udziału we wpływach z podatku dochodowego od osób fizycznych

zmniejszenia w planie dochodów budżetu gminy na rok 2024

- **Dział 700 - Gospodarka mieszkaniowa** - zmniejszenie o kwotę 300 000,00 zł - wpłaty z tytułu odpłatnego nabycia prawa własności oraz prawa wieczystego użytkowania nieruchomości

zwiększenia w planie wydatków budżetu gminy na rok 2024

- **Dział 600 - Transport i łączność** - zwiększenie o kwotę 500 000,00 zł - z tytułu wydatków bieżących jednostek budżetowych - zadania związane z utrzymaniem infrastruktury drogowej na terenie gminy
- **Dział 754 - Bezpieczeństwo publiczne i ochrona przeciwpożarowa** - zwiększenie o kwotę 45 122,00 zł na wydatki bieżące jednostek OSP - wkład własny do środków otrzymanych z WFOŚiGW na zakup sprzętu ratowniczego zniszczonego w wyniku powodzi w jednostkach OSP w Gminie Bestwina
- **Dział 801 - Oświata i wychowanie** - zwiększenie o kwotę 592 011,00 zł - na wynagrodzenia i składki od nich naliczane
- **Dział 852 - Pomoc społeczna** - zwiększenie o kwotę 5 500 zł z tytułu wydatków bieżących - udzielenie pomocy rzeczowej społeczności obwodu czerniowieckiego na Ukrainie - zakup agregatu prądotwórczego

zmiany w planie przychodów budżetu gminy na rok 2024

- przychody z zaciągniętych pożyczek zmniejszenie o kwotę 1 000 000,00 zł.

W dyskusji głos zabrali:

Radna Wiesława Ochman-Szeliga – Czego dotyczy zmniejszenie o kwotę 300tys.zł?

Skarbnik Gminy Anita Kubik – Nie uzyskamy w tym roku zgody na sprzedaż nieruchomości przy ul. Plebańskiej.

Radny Grzegorz Owczarz- Rozumiem, że nie jest jeszcze podpisana umowa z Funduszem Ochrony Środowiska?

Skarbnik Gminy Anita Kubik – Nie

Radna Magdalena Wizner – Chciałam uzyskać wyjaśnienie odnośnie tej pomocy rzeczowej dla obwodu czerniowieckiego na Ukrainie.

Wójt Gminy Grzegorz Boboń – Powiat bielski ma od lat podpisaną umowę partnerską z tym obwodem i pomagają im od lat. W lipcu na Konwencie Wójtów była delegacja tego obwodu. Okazało się, że mają problemy z prądem, który jest dozowany i tylko na około 4 godz. dziennie dostarczany dla szpitala i domu dziecka. Stąd powstała inicjatywa o zakupie agregatów prądotwórczych. Padła propozycja pana Starosty aby starostwo przekazało 200tys. zł, gmina Czechowice -16tys. zł, gmina Jasienica 14tys.zł, wszystkie pozostałe gminy po 5,5tys.zł. Wiem, że gmina Jasienica się z tego wycofała. Pozostałe gminy przyjęły taką formę pomocy.

Radna Ewa Slezak – Myślę, że jeżeli mamy przyjąć tę uchwałę to nie w takiej formie, bo jak wytłumaczymy mieszkańcom, że my jako gmina dotknięta powodzią, gdzie sami potrzebujemy pomocy, przeznaczamy środki z budżetu na pomoc Ukrainie.

Wójt Gminy Grzegorz Boboń – Przygotowaliśmy uchwałę do przedyskutowania na komisji, a jej szerokie uzasadnienie będzie na sesji.

Radca Prawny Magdalena Hyrlik – W akcie prawnym jakim jest uchwała nie pisze się uzasadnień.

- Przewodnicząca Komisji prowadząca posiedzenie poddała pod głosowanie projekt uchwały w sprawie **zmiany Uchwały Nr LXV/445/2023 Rady Gminy Bestwina z dnia 18 grudnia 2023 roku w sprawie budżetu Gminy Bestwina na rok 2024**

Wyniki głosowania

ZA: 11, PRZECIW: 0, WSTRZYMUJĘ SIĘ: 2, BRAK GŁOSU: 0, NIEOBECNI: 2

Wyniki imienne

ZA (11)

Jerzy Borutka, Marcin Gac, Wojciech Janeczko, Grzegorz Kołodziejczyk, Małgorzata Łukoś, Stanisław Nycz, Grzegorz Owczarz, Roman Pacyga, Ireneusz Stanlik, Jerzy Stanlik, Magdalena Wizner

PRZECIW (0)

WSTRZYMUJĘ SIĘ (2)

Wiesława Ochman-Szeliga, Ewa Slezak

BRAK GŁOSU (0)

NIEOBECNI (2)

Przemysław Magiera, Sławomir Walczak

Projekt Uchwały w sprawie zmiany Uchwały Nr LXV/445/2023 Rady Gminy Bestwina z dnia 18 grudnia 2023 roku w sprawie budżetu Gminy Bestwina na rok 2024 został przyjęty.

Projekt uchwały stanowi załącznik do nin. protokołu

3) Uchwała w sprawie określenia wysokości stawek podatku od nieruchomości oraz zwolnień od tego podatku obowiązujących w Gminie Bestwina w 2025 roku

Skarbnik Gminy Anita Kubik – wyjaśniła, że zaproponowaliśmy w tej uchwale najbezpieczniejszą naszym zdaniem zwwyżkę o 10%. Do państwa należy decyzja i ocena.

W dyskusji głos zabrali:

Radna Wiesława Ochman-Szeliga –Przeanalizowałam otrzymaną symulację i proszę w wyjaśnienie procentowego wyliczenia stawek bo coś się nie zgadza.

Skarbnik Gminy Anita Kubik – Tak, widzę są zamienione rubryki, wkradł się błąd.

Radna Magdalena Wizner – Ja proponowałabym przyjąć stawkę o 5%.

Skarbnik Gminy Anita Kubik - Zaproponowaliśmy zwwyżkę 10%, ponieważ nie wiemy co będzie w przyszłym roku, jeżeli inflacja będzie wysoka, trudno będzie nam nadrobić stratę. Okoliczne gminy mają przyjęte w większości stawki maksymalne.

Radna Magdalena Wizner – Czy możemy dostać zestawienie stawek z sąsiednich gmin?

Skarbnik Gminy Anita Kubik – My to wiemy ale otrzymanie takich informacji na papierze z innych gmin jest problematyczne.

Radny Grzegorz Owczarz-Mieszkańcy chcą, żeby podnosić stawki regularnie, systematycznie a nie skokowo.

Przewodniczący Rady Jerzy Stanclik– W poprzednich latach braliśmy pod uwagę inflację.

Skarbnik Gminy Anita Kubik - Tak ale nigdy nie mieliśmy stawek maksymalnych. W zestawieniu, które państwo otrzymali są stawki dla wszystkich podatków bo taki jest wymóg, ale niektórych w naszej gminie nie mamy.

Radny Grzegorz Kołodziejczyk - Uważam, że 10% podwyżka jest do przyjęcia.

- Przewodnicząca Komisji prowadząca posiedzenie poddała pod głosowanie projekt uchwały w sprawie **określenia wysokości stawek podatku od nieruchomości oraz zwolnień od tego podatku obowiązujących w Gminie Bestwina w 2025 roku**

Wyniki głosowania

ZA: 12, PRZECIW: 0, WSTRZYMUJĘ SIĘ: 1, BRAK GŁOSU: 0, NIEOBECNI: 2

Wyniki imienne

ZA (12)

Jerzy Borutka, Marcin Gac, Wojciech Janeczko, Grzegorz Kołodziejczyk, Małgorzata Łukoś, Stanisław Nycz, Grzegorz Owczarz, Roman Pacyga, Ewa Slezak, Ireneusz Stanclik, Jerzy Stanclik, Magdalena Wizner

PRZECIW (0)

WSTRZYMUJĘ SIĘ (1)

Wiesława Ochman-Szeliga

BRAK GŁOSU (0)

NIEOBECNI (2)

Przemysław Magiera, Sławomir Walczak

Projekt Uchwały w sprawie określenia wysokości stawek podatku od nieruchomości oraz zwolnień od tego podatku obowiązujących w Gminie Bestwina w 2025 roku

został przyjęty.

Projekt uchwały stanowi załącznik do nin. protokołu

4) Uchwała w sprawie określenia na 2025 rok stawek podatku od środków transportowych

Wójt Gminy Grzegorz Boboń – Proponujemy pozostawić te stawki na dotychczasowym poziomie.

W dyskusji głos zabrali:

Radny Grzegorz Owczarz – Czyli chcemy ściągnąć firmy transportowe do naszej gminy?

Skarbnik Gminy Anita Kubik - Stawka podatku od środków transportowych u nas zbliża się do poziomu minimalnego. Mamy kilku podatników, jeżeli podniesiemy stawki oni nam uciekną, bo mogą rejestrować swoją działalność tam gdzie jest ich siedziba albo aktualne miejsce posiadania pojazdu. Chcemy ich zatrzymać.

Radna Małgorzata Łukoś – Ostatnio podnosiliśmy stawki od środków transportowych w 2023r. Czy nas stać na to by kolejny rok pozostawić je w tej samej wysokości?

Skarbnik Gminy Anita Kubik - Transport z gminy ucieka i to widać. Mamy kilku przewoźników. To podatnik, który nie zalega i mamy z tego środki. Decyzja należy do Was.

Radny Marcin Gac – Czy pan Kania z Janowic jest jeszcze naszym podatnikiem?

Skarbnik Gminy Anita Kubik - Nie.

- Przewodnicząca Komisji prowadząca posiedzenie poddała pod głosowanie projekt uchwały w sprawie **określenia na 2025 rok stawek podatku od środków transportowych**

Wyniki głosowania

ZA: 12, PRZECIW: 0, WSTRZYMUJĘ SIĘ: 1, BRAK GŁOSU: 0, NIEOBECNI: 2

Wyniki imienne

ZA (12)

Jerzy Borutka, Marcin Gac, Wojciech Janeczko, Grzegorz Kołodziejczyk, Małgorzata Łukoś, Stanisław Nycz, Wiesława Ochman-Szeliga, Grzegorz Owczarz, Roman Pacyga, Ireneusz Stanclik, Jerzy Stanclik, Magdalena Wizner

PRZECIW (0)

WSTRZYMUJĘ SIĘ (1)

Ewa Slezak

BRAK GŁOSU (0)

NIEOBECNI (2)

Przemysław Magiera, Sławomir Walczak

Projekt Uchwały w sprawie określenia na 2025 rok stawek podatku od środków transportowych został przyjęty.

Projekt uchwały stanowi załącznik do nin. protokołu

5) Uchwała w sprawie zasad wnoszenia, cofania i zbywania udziałów i akcji przez Wójta Gminy Bestwina

Wójt Gminy Grzegorz Boboń –Uchwała określa ogólne zasady wnoszenia , cofania i zbywania udziałów i akcji przez Wójta Gminy. Ma charakter ogólny. Stanowi akt prawa miejscowego i podlega publikacji w Dzienniku Urzędowym Województwa Śląskiego.

W dyskusji głos zabrali:

Radna Ewa Slezak– Co jest przyczynkiem do tej uchwały?

Skarbnik Gminy Anita Kubik - Bielsko –Biała jest właścicielem Agencji Rozwoju Regionalnego S.A. My jesteśmy w posiadaniu 10 akcji o wartości ogólnej 1000 zł. Zwrócili się do nas o odkupienie tych akcji. Ta uchwała jest potrzebna, aby można dokonać ich sprzedaży. Akcje te nie przynoszą żadnego zysku.

- Przewodnicząca Komisji prowadząca posiedzenie poddała pod głosowanie projekt uchwały w sprawie **zasad wnoszenia, cofania i zbywania udziałów i akcji przez Wójta Gminy Bestwina**

Wyniki głosowania

ZA: 13, PRZECIW: 0, WSTRZYMUJĘ SIĘ: 0, BRAK GŁOSU: 0, NIEOBECNI: 2

Wyniki imienne

ZA (13)

Jerzy Borutka, Marcin Gac, Wojciech Janeczko, Grzegorz Kołodziejczyk, Małgorzata Łukoś, Stanisław Nycz, Wiesława Ochman-Szeliga, Grzegorz Owczarz, Roman Pacyga, Ewa Slezak, Ireneusz Stanclik, Jerzy Stanclik, Magdalena Wizner

PRZECIW (0)

WSTRZYMUJĘ SIĘ (0)

BRAK GŁOSU (0)

NIEOBECNI (2)

Przemysław Magiera, Sławomir Walczak

Projekt Uchwały w sprawie zasad wnoszenia, cofania i zbywania udziałów i akcji przez Wójta Gminy Bestwina został przyjęty.

Projekt uchwały stanowi załącznik do nin. protokołu

6) Uchwała w sprawie udzielenia pomocy rzeczowej społeczności obwodu czerniowieckiego na Ukrainie

Wójt Gminy Grzegorz Boboń – Uchwałę już omówiliśmy, mam prośbę o jej przyjęcie.

W dyskusji głos zabrali:

Radna Ewa Slezak – Rozumiem, że przy opublikowaniu tej uchwały będzie też opublikowane uzasadnienie.

Wójt Gminy Grzegorz Boboń – Oczywiście

Radny Grzegorz Owczarz - Kto to będzie kupował?

Wójt Gminy Grzegorz Boboń – My. Będziemy mieli fakturę za zakup, ale Starostwo Powiatowe będzie robiło zamówienie.

- Przewodnicząca Komisji prowadząca posiedzenie poddała pod głosowanie projekt uchwały w sprawie **udzielenia pomocy rzeczowej społeczności obwodu czerniowieckiego na Ukrainie**

Wyniki głosowania

ZA: 12, PRZECIW: 0, WSTRZYMUJĘ SIĘ: 1, BRAK GŁOSU: 0, NIEOBECNI: 2

Wyniki imienne

ZA (12)

Jerzy Borutka, Marcin Gac, Wojciech Janeczko, Grzegorz Kołodziejczyk, Małgorzata Łukoś, Stanisław Nycz, Wiesława Ochman-Szeliga, Grzegorz Owczarz, Roman Pacyga, Ireneusz Stanclik, Jerzy Stanclik, Magdalena Wizner

PRZECIW (0)

WSTRZYMUJĘ SIĘ (1)

Ewa Slezak

BRAK GŁOSU (0)

NIEOBECNI (2)

Przemysław Magiera, Sławomir Walczak

Projekt Uchwały w sprawie udzielenia pomocy rzeczowej społeczności obwodu czerniowieckiego na Ukrainie został przyjęty.

Projekt uchwały stanowi załącznik do nin. protokołu

7) Uchwała w sprawie przyjęcia aktualizacji Programu usuwania wyrobów zawierających azbest z terenu Gminy Bestwina

kierownik Referatu ZFiŚ Dominik Puda – Program ma być zrealizowany do końca 2032r. średnio rocznie usuwamy jeżeli chodzi o budynki mieszkalne 40-50t azbestu. Wszystko na to wskazuje że uda nam się to osiągnąć. Mamy 343t azbestu na budynkach i 4,5 km sieci wodociągowych. Mieszkańcy składają wnioski o dofinansowanie i odbywa się to w takiej formie, że gmina posyła na posesję firmę, która demontuje azbest i zabiera z posesji.

W dyskusji głos zabrali:

Radna Wiesława Ochman-Szeliga – To opracowanie jest bardzo obszerne. Ile kosztowało opracowanie tego programu?

kierownik Referatu ZFiŚ Dominik Puda – Sprawdzę i podam do wiadomości.

Radny Grzegorz Kołodziejczyk – Rozumiem, że firma zdejmuje azbest i wywozi ale trudno zgrać tak ,żeby od razu inna firma zrobiła nowe pokrycie czy można go zdjąć samemu i przechować do odbioru przez specjalistyczna firmę?

kierownik Referatu ZFiŚ Dominik Puda – Tak, ale musi to być firma specjalistyczna.

Radna Małgorzata Łukoś – Czy to są te firmy wskazane w opracowaniu?

kierownik Referatu ZFiŚ Dominika Puda – Nie. My wybieramy firmę z przetargu.

Radny Marcin Gac – Mam nadzieję, że Kombest skorzysta z tego programu.

kierownik Referatu ZFiŚ Dominik Puda– Kombest nie będzie mógł skorzystać z tego programu bo jest on przeznaczony tylko dla osób fizycznych.

Radna Magdalena Wizner – Mieszkaniec ma obowiązek złożyć oświadczenie że posiada azbest?

kierownik Referatu ZFiŚ Dominik Puda – Tak. Ustawa mówi, że mieszkaniec ma obowiązek usunąć azbest. Gmina tutaj pomaga mieszkańcowi, musi on złożyć oświadczenie i stara się u nas o dofinansowanie.

Radna Magdalena Wizner – Mamy to zinwentaryzowane?

kierownik Referatu ZFiŚ Dominik Puda – W tym roku była przeprowadzona inwentaryzacja.

Radna Magdalena Wizner – W jaki sposób będziemy kontrolowali czy mieszkańcy składają takie oświadczenia jeżeli jest taki zapis?

kierownik Referatu ZFiŚ Dominik Puda – Jest taki zapis w ustawie ale sankcji nie ma żadnych.

Radna Magdalena Wizner – Czyli nikt tego nie sprawdza.

Radna Ewa Slezak – W opracowaniu jest stopień pilności usuwania azbestu. 11 pozycji jako pilne. Co jeżeli mieszkańcy nie będą mieli środków na nowe pokrycie? Jak można rozwiązać ten problem?

kierownik Referatu ZFiŚ Dominik Puda – Niestety program obejmuje tylko usunięcie i zabranie azbestu. Na ten moment nie wiemy co będzie, może program zostanie przedłużony.

Przewodniczący Rady Jerzy Stanclik – To jest problem prawny. Kiedyś to państwo sprzedawało obywatelom taki materiał, może teraz powinno ponieść tego koszty.

Radca Prawny Magdalena Hyrlik - Uchwała nad którą pracujemy dotyczy wyłącznie dofinansowania czyli pomocy jaką dajemy mieszkańcom w wykonaniu ich obowiązków.

kierownik Referatu ZFiŚ Dominik Puda – Koszty opracowanego programu to 18 tys. zł, a uzyskaliśmy dofinansowanie w wys. 12 tys. zł

- Przewodnicząca Komisji prowadząca posiedzenie poddała pod głosowanie projekt uchwały w sprawie **przyjęcia aktualizacji Programu usuwania wyrobów zawierających azbest z terenu Gminy Bestwina**

Wyniki głosowania

ZA: 12, PRZECIW: 0, WSTRZYMUJĘ SIĘ: 1, BRAK GŁOSU: 0, NIEOBECNI: 2

Wyniki imienne

ZA (12)

Jerzy Borutka, Marcin Gac, Wojciech Janeczko, Grzegorz Kołodziejczyk, Małgorzata Łukoś, Stanisław Nycz, Wiesława Ochman-Szeliga, Grzegorz Owczarz, Roman Pacyga, Ewa Slezak, Ireneusz Stanclik, Jerzy Stanclik

PRZECIW (0)

WSTRZYMUJĘ SIĘ (1)

Magdalena Wizner

BRAK GŁOSU (0)

NIEOBECNI (2)

Przemysław Magiera, Sławomir Walczak

Projekt Uchwały w sprawie przyjęcia aktualizacji Programu usuwania wyrobów zawierających azbest z terenu Gminy Bestwina został przyjęty.

Projekt uchwały stanowi załącznik do nin. protokołu

8) Uchwała w sprawie wyrażenia zgody na nabycie nieruchomości gruntowej

Zastępca Wójta Gminy Mariusz Szlosarczyk – Uchwała dotyczy działki przy ul. Targanicka, jest zgoda właściciela działki jest to pas drogowy więc chcemy ujednolicić stan prawny działki.

Brak dyskusji.

- Przewodnicząca Komisji prowadząca posiedzenie poddała pod głosowanie projekt uchwały w sprawie **wyrażenia zgody na nabycie nieruchomości gruntowej**

Wyniki głosowania

ZA: 13, PRZECIW: 0, WSTRZYMUJĘ SIĘ: 0, BRAK GŁOSU: 0, NIEOBECNI: 2

Wyniki imienne

ZA (13)

Jerzy Borutka, Marcin Gac, Wojciech Janeczko, Grzegorz Kołodziejczyk, Małgorzata Łukoś, Stanisław Nycz, Wiesława Ochman-Szeliga, Grzegorz Owczarz, Roman Pacyga, Ewa Slezak, Ireneusz Stanlik, Jerzy Stanlik, Magdalena Wizner

PRZECIW (0)

WSTRZYMUJĘ SIĘ (0)

BRAK GŁOSU (0)

NIEOBECNI (2)

Przemysław Magiera, Sławomir Walczak

Projekt Uchwały w sprawie wyrażenia zgody na nabycie nieruchomości gruntowej został przyjęty.

Projekt uchwały stanowi załącznik do nin. protokołu

9) Uchwała w sprawie wyrażenia zgody na nabycie nieruchomości gruntowej

Zastępca Wójta Gminy Mariusz Szlosarczyk – Chodzi o częściowy wykup działki przy ul. Miodowej w celu zapewnienia swobodnego przejazdu pojazdów.

W dyskusji głos zabrali:

Radna Wiesława Ochman-Szeliga – Jaki jest orientacyjny koszt całej procedury wykupu takiej działki?

Zastępca Wójta Gminy Mariusz Szłosarczyk – Koszt geodety i notariusza to ok. 4tys. zł, koszt wykupu jest mniejszy i zależy od wielkości działki. Zazwyczaj jest mniejszy bo przeważnie chodzi o kilka metrów ziemi.

- Przewodnicząca Komisji prowadząca posiedzenie poddała pod głosowanie projekt uchwały w sprawie **wyrażenia zgody na nabycie nieruchomości gruntowej**

Wyniki głosowania

ZA: 13, PRZECIW: 0, WSTRZYMUJĘ SIĘ: 0, BRAK GŁOSU: 0, NIEOBECNI: 2

Wyniki imienne

ZA (13)

Jerzy Borutka, Marcin Gac, Wojciech Janeczko, Grzegorz Kołodziejczyk, Małgorzata Łukoś, Stanisław Nycz, Wiesława Ochman-Szeliga, Grzegorz Owczarz, Roman Pacyga, Ewa Slezak, Ireneusz Stanlik, Jerzy Stanlik, Magdalena Wizner

PRZECIW (0)

WSTRZYMUJĘ SIĘ (0)

BRAK GŁOSU (0)

NIEOBECNI (2)

Przemysław Magiera, Sławomir Walczak

Projekt Uchwały w sprawie wyrażenia zgody na nabycie nieruchomości gruntowej został przyjęty.

Projekt uchwały stanowi załącznik do nin. protokołu

10) Uchwała w sprawie powołania składu Rady Społecznej, działającej przy Samodzielnym Publicznym Zakładzie Opieki Zdrowotnej w Bestwinie

Sekretarz Gminy Arkadiusz Maj – Kadencja poprzedniej Rady dobiegła końca, w związku z czym jest wymóg powołania nowej Rady. Zgodnie ze statutem w skład Rady wchodzi 6 przedstawicieli tj. przedstawiciel ze strony Wójta, Wojewody i 4 przedstawicieli Rady Gminy.

W dyskusji głos zabrali:

Wójt Gminy Grzegorz Boboń – Przyjęte było, że w skład Rady wchodzi po 1 przedstawicieli z każdego sołectwa, Ze strony Wójta proponuję pana Sekretarza Gminy Arkadiusza Maja, ze strony Wojewody zgodę wyraził pan Marcin Sieradzki.

Sekretarz Gminy Arkadiusz Maj – W ubiegłej kadencji w Radzie zasiadali z sołectwa Bestwina pan Przewodniczący Jerzy Stanlik, z Bestwinki Pani Magdalena Wizner, z Janowic Stanisław Nycz, i z Kaniowa pan Grzegorz Owczarz.

- Przewodnicząca Komisji prowadząca posiedzenie wymieniła nazwiska kandydatów, którzy wyrazili zgodę aby ponownie kandydować do Rady Społecznej przy SPZOZ.
 1. Jerzy Stanclik,
 2. Magdalena Wizner,
 3. Stanisław Nycz,
 4. Grzegorz Owczarz.
- Przewodnicząca Komisji prowadząca posiedzenie poddała pod głosowanie **Kandydatów powołanego składu Rady Społecznej, działającej przy Samodzielnym Publicznym Zakładzie Opieki Zdrowotnej w Bestwinie**

Wyniki głosowania

ZA: 11, PRZECIW: 0, WSTRZYMUJĘ SIĘ: 2, BRAK GŁOSU: 0, NIEOBECNI: 2

Wyniki imienne

ZA (11)

Jerzy Borutka, Marcin Gac, Wojciech Janeczko, Grzegorz Kołodziejczyk, Małgorzata Łukoś, Stanisław Nycz, Grzegorz Owczarz, Roman Pacyga, Ewa Slezak, Ireneusz Stanclik, Magdalena Wizner

PRZECIW (0)

WSTRZYMUJĘ SIĘ (2)

Wiesława Ochman-Szeliga, Jerzy Stanclik

BRAK GŁOSU (0)

NIEOBECNI (2)

Przemysław Magiera, Sławomir Walczak

- Przewodnicząca Komisji prowadząca posiedzenie poddała pod głosowanie projekt uchwały w sprawie **powołania składu Rady Społecznej, działającej przy Samodzielnym Publicznym Zakładzie Opieki Zdrowotnej w Bestwinie**

Wyniki głosowania

ZA: 12, PRZECIW: 0, WSTRZYMUJĘ SIĘ: 1, BRAK GŁOSU: 0, NIEOBECNI: 2

Wyniki imienne

ZA (12)

Jerzy Borutka, Marcin Gac, Wojciech Janeczko, Grzegorz Kołodziejczyk, Małgorzata Łukoś, Stanisław Nycz, Grzegorz Owczarz, Roman Pacyga, Ewa Slezak, Ireneusz Stanclik, Jerzy Stanclik, Magdalena Wizner

PRZECIW (0)

WSTRZYMUJĘ SIĘ (1)

Wiesława Ochman-Szeliga

BRAK GŁOSU (0)

NIEOBECNI (2)

Przemysław Magiera, Sławomir Walczak

Projekt Uchwały w sprawie powołania składu Rady Społecznej, działającej przy Samodzielnym Publicznym Zakładzie Opieki Zdrowotnej w Bestwinie został przyjęty.

Projekt uchwały stanowi załącznik do nin. protokołu

11) Uchwała w sprawie ustalenia wysokości opłat za pobyt dziecka w klubie dziecięcym utworzonym przez gminę Bestwina

Skarbnik Gminy Anita Kubik - 1.10.2024r. weszła w życie Ustawa z dnia 15 maja 2024 r. o wspieraniu rodziców w aktywności zawodowej oraz w wychowaniu dziecka - „Aktywny rodzic” – „Aktywnie w żłobku”, która daje możliwość uzyskania przez rodziców dzieci uczęszczających do żłobka 1500zł na dziecko a w przypadku dzieci z niepełnosprawnością 1900zł. Koszty opiekuńczo-wychowawcze są bardzo wysokie, stale rosną i konieczna jest podwyżka opłat za pobyt w żłobku z 600zł do 1500zł. Gmina poniesie koszty z tytułu prowadzenia żłobka w 2024r - 900tys.zł, a dochody z wpłat rodziców to 216tys.zł. Koszt utrzymania dziecka to 2500zł. Zasadnym jest podniesienie tych opłat, szczególnie teraz gdy rząd udostępnia środki rodzicom i oni nie ponoszą żadnych kosztów. To nie jest tak, że kiedy ZUS przyzna rodzicowi 1500zł a opłata za żłobek wyniesie 600zł, rodzicowi zostanie reszta pieniędzy. Rodzic nie dostanie nic.

W dyskusji głos zabrali:

Przewodniczący Rady Jerzy Stanclik – Odnośnie &2 opłata za ponad 10 godzinny pobyt dziecka, za każdą rozpoczętą godzinę opieki – czy to w sytuacji kiedy rodzic się spóźni, czy zgodnie ze swoją pracą może dopiero odebrać dziecko?

Sekretarz Gminy Arkadiusz Maj – To dotyczy tej pierwszej sytuacji o której Pan wspomniał, dodatkowej opieki nad dzieckiem.

Przewodnicząca Komisji Małgorzata Łukoś- Na dziecko niepełnosprawne - to 1900zł.

Wójt Gminy Grzegorz Boboń – Tak.

Radny Ireneusz Stanclik – Czy wszyscy rodzice będą z tego korzystać?

Wójt Gminy Grzegorz Boboń – Wszyscy, którzy złożą wniosek do ZUS, jeżeli rodzic pracuje dostanie 1500zł, jeżeli ma dziecko w żłobku dostanie tą kwotę żłobek.

Skarbnik Gminy Anita Kubik -Poprzednio był inny program teraz od października, każdy pracujący rodzic może starać się o 1500zł.

- Przewodnicząca Komisji prowadząca posiedzenie poddała pod głosowanie projekt uchwały w sprawie **ustalenia wysokości opłat za pobyt dziecka w klubie dziecięcym utworzonym przez gminę Bestwina**

Wyniki głosowania

ZA: 13, PRZECIW: 0, WSTRZYMUJĘ SIĘ: 0, BRAK GŁOSU: 0, NIEOBECNI: 2

Wyniki imienne

ZA (13)

Jerzy Borutka, Marcin Gac, Wojciech Janeczko, Grzegorz Kołodziejczyk, Małgorzata Łukoś, Stanisław Nycz, Wiesława Ochman-Szeliga, Grzegorz Owczarz, Roman Pacyga, Ewa Slezak, Ireneusz Stanclik, Jerzy Stanclik, Magdalena Wizner

PRZECIW (0)

WSTRZYMUJĘ SIĘ (0)

BRAK GŁOSU (0)

NIEOBECNI (2)

Przemysław Magiera, Sławomir Walczak

Projekt Uchwały w sprawie ustalenia wysokości opłat za pobyt dziecka w klubie dziecięcym utworzonym przez gminę Bestwina został przyjęty.

Projekt uchwały stanowi załącznik do nin. protokołu

12) Uchwała w sprawie przyjęcia Programu współpracy Gminy Bestwina z organizacjami pozarządowymi oraz podmiotami wymienionymi w art. 3 ust. 3 ustawy o działalności pożytku publicznego i o wolontariacie na rok 2025

Wójt Gminy Grzegorz Boboń – Program o którym mowa musi być podjęty do 30.11.2024r. W okresie 5.08.2024-19.08.2024 przeprowadzono konsultacje społeczne i nie wpłynęły żadne opinie. Program powstał na bazie współpracy z 2024r. Wysokość środków zabezpieczonych w budżecie gminy na 2025r to kwota ok. 360tys.zł.

W dyskusji głos zabrali:

Radna Ewa Slezak – Uważam, że uchwała wymaga doprecyzowania. W każdym roku pojawiają się nowe okoliczności, a od 2020r. nie zmieniono tzw. priorytetowych zadań publicznych gminy. Stawiając na sport, po macoszemu potraktowano inne obszary np. ochrony zdrowia, kultury, aktywizacji seniorów czy rehabilitacji osób niepełnosprawnych. Wnoszę o odrzucenie uchwały w tym kształcie. Składam wniosek formalny o odrzucenie uchwały w tym kształcie i jej doprecyzowanie.

Radna Ewa Slezak – odczytała interpelację złożoną na ręce Przewodniczącego Rady.

Radny Grzegorz Owczarz - Kto robił wycenę spotkania o którym mowa w piśmie Stowarzyszenia Razem?

Radna Ewa Slezak – Stowarzyszenie Razem.

Przewodniczący Rady Jerzy Stanclik – Zapoznałem się z pismem i szacunkowo te koszty wyniosłyby ok. 100tys. zł. a na cały program chcemy przeznaczyć ok. 360tys.zł. Wiem, że nie całość pokrywałaby gmina, ale i tak tych środków może nam braknąć. Trzeba się zastanowić jak ten problem rozwiązać.

Radna Ewa Slezak – Stąd mój wniosek o doprecyzowanie uchwały.

Wójt Gminy Grzegorz Boboń – Chciałem tylko zauważyć , że były konsultacje społeczne i nie wpłynął żaden wniosek od organizacji czy mieszkańców a każdy mógł zabrać głos w tej sprawie. Mamy priorytety, jesteśmy po powodzi. Faktem jest , że naszym największym beneficjentem są kluby sportowe. Ale w budżecie Ośrodka Kultury czy naszego Referatu Sportu i Promocji są środki przeznaczone na różne cele i można się o nie starać. Mamy jako gmina inwestycje, petycje o różne środki pomocowe składają mieszkańcy, więc mam nadzieję że nie przekroczymy w przyszłym roku tej kwoty proponowanej w programie.

Radca prawny Magdalena Hyrlik – Zadania zawarte w programie są zadaniami priorytetowymi , natomiast te sprawy, które poruszyła Pani Radna są zadaniami powiatu i nie należą do zadań gminnych priorytetowych.

Radna Wiesława Ochman-Szeliga – Pamiętam, że na którejś komisji pytałam czy wpłynęły jakieś wnioski, wtedy już wiadano, że te środki są raczej przeznaczone na sport. Być może inne organizacje się spóźniły ze złożeniem wniosków a informacja była zbyt krótko zamieszczona.

Wójt Gminy Grzegorz Boboń –To były dopiero konsultacje. Po podjęciu uchwały będzie ogłoszony nabór. Jednak proszę o przyjęcie tej uchwały.

- Przewodnicząca Komisji prowadząca posiedzenie poddała pod głosowanie Wniosek formalny ws. usunięcia projektu uchwały oraz jej doprecyzowanie

Wyniki głosowania

ZA: 3, PRZECIW: 9, WSTRZYMUJĘ SIĘ: 1, BRAK GŁOSU: 0, NIEOBECNI: 2

Wyniki imienne

ZA (3)

Jerzy Borutka, Ewa Slezak, Ireneusz Stanclik

PRZECIW (9)

Marcin Gac, Wojciech Janeczko, Grzegorz Kołodziejczyk, Małgorzata Łukoś, Stanisław Nycz, Grzegorz Owczarz, Roman Pacyga, Jerzy Stanclik, Magdalena Wizner

WSTRZYMUJĘ SIĘ (1)

Wiesława Ochman-Szeliga

BRAK GŁOSU (0)

NIEOBECNI (2)

Przemysław Magiera, Sławomir Walczak

Radny Grzegorz Owczarz – Stowarzyszenie Razem – mają 2 programy.

Skarbnik Gminy Anita Kubik -ok. 35tys. zł wzięli w tym roku.

Przewodniczący Rady Jerzy Stanclik – Stowarzyszenie Razem skupia mieszkańców nie tylko naszej gminy ale naszego całego powiatu, startują o pieniądze do powiatu i województwa.

- Przewodnicząca Komisji prowadząca posiedzenie poddała pod głosowanie projekt uchwały w sprawie **przyjęcia Programu współpracy Gminy Bestwina z organizacjami pozarządowymi oraz podmiotami wymienionymi w art. 3 ust. 3 ustawy o działalności pożytku publicznego i o wolontariacie na rok 2025**

Wyniki głosowania

ZA: 11, PRZECIW: 1, WSTRZYMUJĘ SIĘ: 1, BRAK GŁOSU: 0, NIEOBECNI: 2

Wyniki imienne

ZA (11)

Jerzy Borutka, Marcin Gac, Wojciech Janeczko, Grzegorz Kołodziejczyk, Małgorzata Łukoś, Stanisław Nycz, Grzegorz Owczarz, Roman Pacyga, Ireneusz Stanclik, Jerzy Stanclik, Magdalena Wizner

PRZECIW (1)

Ewa Slezak

WSTRZYMUJĘ SIĘ (1)

Wiesława Ochman-Szeliga

BRAK GŁOSU (0)

NIEOBECNI (2)

Przemysław Magiera, Sławomir Walczak

Projekt Uchwały w sprawie przyjęcia Programu współpracy Gminy Bestwina z organizacjami pozarządowymi oraz podmiotami wymienionymi w art. 3 ust. 3 ustawy o działalności pożytku publicznego i o wolontariacie na rok 2025 został przyjęty.

Projekt uchwały stanowi załącznik do nin. protokołu

13) Uchwała w sprawie wniesienia wkładu pieniężnego na podwyższenie kapitału zakładowego do Przedsiębiorstwa Komunalnego KOMBEST Spółka z o.o. w Bestwinie

W dyskusji głos zabrali:

Radna Ewa Slezak – Czy spółka Kombest przedstawiła tzw. Raport otwarcia po przejęciu przez nowego Prezesa?

Wójt Gminy Grzegorz Boboń – Głównym celem pana Prezesa było skupienie się na temacie zabezpieczenia mieszkańców w wodę. Co zastał i co zrobił pan Prezes myślę, że wyjaśni Państwu na sesji. Jeżeli chodzi o te 500tys.zł – część tych środków potrzebna jest na wkład własny dla pozyskania środków zewnętrznych.

Radna Ewa Slezak – Nie uważa Pan, że powinniśmy zacząć od Raportu otwarcia a potem przyznawać tak duży wkład pieniężny? Powinniśmy wiedzieć jaki jest stan firmy, sieci wodociągowych i w jakim kierunku pan Prezes zmierza.

Wójt Gminy Grzegorz Boboń – Firma ponosiła straty, kupujemy wodę z AQUA ale mieszkańcy płacą za wodę tyle ile płacili, a koszty ponosi Kombest. Są pełne opracowania uruchomienia stacji uzdatniania wody i za chwilę otworzą się możliwości składania wniosków na pozyskanie środków zewnętrznych ale potrzebny jest wkład własny. Rozmawialiśmy już o tym.

Przewodniczący Rady Jerzy Stanclik– Kombest to nie tylko wodociągi ale i ścieki i co się z tym wiąże duże zapotrzebowanie na prąd.

Radna Ewa Slezak – Co stoi na przeszkodzie aby najpierw zaznajomić się z Raportem otwarcia a potem podjąć uchwałę?

Wójt Gminy Grzegorz Boboń – Zaproszę pana Prezesa na naszą sesję aby wyjaśnił Państwa wątpliwości. Jednak proszę o podjęcie uchwały, żeby potem nie było za późno na złożenie wniosków.

Radny Marcin Gac - Może pan Prezes przyszedłby na sesję 31.10.24r

Wójt Gminy Grzegorz Boboń – Kolejna sesja planowana jest na 18.11.br. a komisja na 14.11.br

Radny Grzegorz Owczarz – Czyli tak trochę nie mamy wyjścia z przyjęciem tej uchwały, uważam, że pan Prezes powinien przyjść i przedstawić sytuację bo 500tys. zł to niemała kwota. Jestem za przyjęciem uchwały.

Wójt Gminy Grzegorz Boboń – Pan Prezes będzie raz na 3m-ce raportował Państwu sytuację związaną z funkcjonowaniem Spółki.

- Przewodnicząca Komisji prowadząca posiedzenie poddała pod głosowanie projekt uchwały w sprawie **wniesienia wkładu pieniężnego na podwyższenie kapitału zakładowego do Przedsiębiorstwa Komunalnego KOMBEST Spółka z o.o. w Bestwinie**

Wyniki głosowania

ZA: 11, PRZECIW: 1, WSTRZYMUJĘ SIĘ: 1, BRAK GŁOSU: 0, NIEOBECNI: 2

Wyniki imienne

ZA (11)

Jerzy Borutka, Marcin Gac, Wojciech Janeczko, Grzegorz Kołodziejczyk, Małgorzata Łukoś, Stanisław Nycz, Grzegorz Owczarz, Roman Pacyga, Ireneusz Stanclik, Jerzy Stanclik, Magdalena Wizner

PRZECIW (1)

Ewa Slezak

WSTRZYMUJĘ SIĘ (1)

Wiesława Ochman-Szeliga

BRAK GŁOSU (0)

NIEOBECNI (2)

Projekt Uchwały w sprawie wniesienia wkładu pieniężnego na podwyższenie kapitału zakładowego do Przedsiębiorstwa Komunalnego KOMBEST Spółka z o.o. w Bestwinie został przyjęty.

Projekt uchwały stanowi załącznik do nin. protokołu

Ad. 4

Sprawy bieżące

Wójt Gminy Grzegorz Boboń – Zanim poddamy projekt pod konsultacje mieszkańcom chcemy przedyskutować to z Państwem Projekt uchwały w sprawie ustalenia metody i stawki opłaty za gospodarowanie odpadami komunalnymi oraz zwolnienia w części z opłaty za gospodarowanie odpadami komunalnymi właścicieli nieruchomości zabudowanych budynkami mieszkalnymi jednorodzinnymi, położonych na terenie gminy Bestwina.

kierownik Referatu ZFiŚ Dominik Puda – Omawiamy tu nie uchwałę a pewne założenia. Jesteśmy po przetargu. Stawki są bardzo wysokie. Na przestrzeni kilku lat udało nam się zachować stawkę 30zł. Teraz będzie trzeba ją podnieść. Po przetargu stawka za tonę odbioru wynosi 1185zł, a za odbiór z PSZOK'a 1077zł. Po przeliczeniu tego z ilością odbieranych ton szacujemy, że stawka ta będzie wynosiła 39,70zł. Znacznie zwiększyła się ilość ton odbieranych z PSZOK. Podejrzewamy też, że na podwyżkę duży wpływ mają koszty recyklingu.

Wójt Gminy Grzegorz Boboń – Większość gmin ościennych ma stawkę powyżej 40zł.

Radny Marcin Gac- Czy dobrze rozumiem, że jeżeli zmobilizujemy mieszkańców do kompostowania to zmniejszymy ilość „zielonych” oddawanych na PSZOK?

kierownik Referatu ZFiŚ Dominik Puda –Nie możemy zabronić mieszkańcowi wywozić „zielonych” na PSZOK mimo tego, że mają ulgę za kompostowanie.

Radna Wiesława Ochman-Szeliga – Zaległości w budżecie za wywóz odpadów to ponad 290tys.zł. Jaki jest system egzekwowania tych zaległości?

Skarbnik Gminy Anita Kubik–290tys. zł na 4mln200tys. zł. Raz na kwartał wystawiane są upomnienia dla mieszkańców i potem wystawiany jest tytuł wykonawczy, zadłużenie jest ściągane przez Urząd Skarbowy. Ale część mieszkańców nie pracuje i nie ma możliwości ściągnięcia tych środków a zaległości wiszą latami.

Wójt Gminy Grzegorz Boboń – Taką samą sytuację z zaległościami ma Kombest w należnościach za wodę.

Radny Grzegorz Owczarz - Jeżeli nie ma konkurencji ceny są dyktowane . Zauważyłem regularnie porzucane worki z trawą. Ta złotówka dla kompostujących to nie jest zachęta.

Przewodnicząca Komisji Małgorzata Łukoś– Czy nie moglibyśmy wrócić do harmonogramu wywozu śmieci żółtych?

Wójt Gminy Grzegorz Boboń – Nie to wynika z ustawy, że w okresie letnim co 2 tygodnie musi być odbiór.

Radny Grzegorz Owczarz- Czyli harmonogram wywozu byłby taki sam, to też było brane pod uwagę przy przetargu?

kierownik Referatu ZFiŚ Dominika Puda –Regulamin wywozu to jest inna uchwała wszystko pozostaje tak samo.

Wójt Gminy Grzegorz Boboń poinformował, że:

- W odpowiedzi na interpelację pani Radnej chciałem poinformować, że aplikacja mobilna działa od 1.10.br, abonament pokrywa gmina, mieszkaniac może pobrać aplikację będą powiadomienia o odbiorach poszczególnych frakcji, kolejno będą udostępniane awarie wodociągów, czy ważne informacje dla mieszkańców np. o sesjach Rady Gminy.
- Na dzień dzisiejszy zostały wypłacone 500 zasiłków w kwocie 2000zł, ok. 50 domów zgłoszono do wypłaty zasiłków 8000zł, i 30 domów do zasiłków do 100tys.zł.
- Nasze straty powodziowe to 21mln700tys.zł. na co składają się : 12,5 km dróg, 1 przepust, 2 mosty, 5 kładek, 4 obiekty sieci kanalizacyjnej, 3 obiekty urzędu melioracyjnego oraz 6 obiektów sportowych i rekreacyjnych.
- Od gminy z centralnej Polski otrzymaliśmy 50tys.zł na konkretną pomoc popowodziową.
- Cały czas pracują osuszacze. Dostaliśmy też 3 pompy na własność.
- Odnośnie ul. Akacyjowej - podjąłem decyzję, o zaproszeniu zainteresowanego, mieszkańców, wszystkich radnych i geodety i przeprowadzeniu wizji lokalnej gdzie geodeta wskaże gdzie znajdują się kamienie graniczne, bo nie ma chyba innego sposobu na załatwienie tej sprawy.

Radny Marcin Gac – Czy osoby, które otrzymały po 2000zł, dostaną jeszcze dodatkowo po 1000zł od Wojewody i czy udało się załatwić wojsko do pomocy w czyszczeniu Łękawki?

Wójt Gminy Grzegorz Boboń – Prawdopodobnie tak, ale środków jeszcze nie dostaliśmy, uruchomiliśmy też procedurę w sprawie wojska, myślę, że się uda.

Radny Marcin Gac - czy będzie zrobiona kładka?

Wójt Gminy Grzegorz Boboń – W najbliższy czwartek planujemy spotkanie w sprawie wszystkich petycji.

Radny Grzegorz Kołodziejczyk – Zgłaszałem 3 propozycje popowodziowe i żadna z nich nie została uwzględniona.

Zastępca Wójta Gminy Mariusz Szlosarczyk – Przepust przy ul. Kóska – nie jest w ewidencji przepustów i nie możemy go wykazać, ul. Osiedlowa nie jest w pełni drogą publiczną – też nie możemy wykazać, odwodnienie parkingu i cmentarza – teraz nie odpowiem musimy to rozeznaczyć ale prawdopodobnie chodzi o wyczyszczenie rowów.

Wójt Gminy Grzegorz Boboń – Jadę na spotkanie do kopalni Silesia i będziemy rozmawiać co z rowami i czyszczeniem.

Radna Wiesława Ochman-Szeliga- Proszę o wyjaśnienie numeracji sesji. Dyrektorzy szkół proszą o spotkanie.

Ad. 5

Zakończenie posiedzenia

Przewodnicząca Komisji Budżetu, Rozwoju Gminy i Kształtowania Środowiska podziękowała za udział i zamknęła wspólne posiedzenie komisji w dniu 14 października 2024 roku.



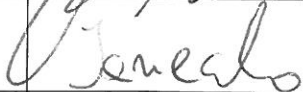
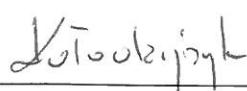


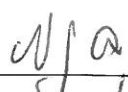








Nagranie z przebiegu obrad stanowi załącznik do nin. protokołu.

Przewodnicząca
Komisji Budżetu, Rozwoju Gminy
i Kształtowania Środowiska



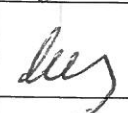




Małgorzata Łukoś

Sporządziła: Aleksandra Kupiec

Lista obecności radnych
na wspólnym posiedzeniu Komisji Budżetu, Rozwoju Gminy i Kształtowania
Środowiska oraz Komisji Edukacji, Zdrowia i Bezpieczeństwa Publicznego
14 października 2024 roku

Lp.	Nazwisko i Imię	Podpis
1.	Borutka Jerzy	
2.	Gac Marcin	
9.	Janeczko Wojciech	
4.	Kołodziejczyk Grzegorz	
3.	Łukoś Małgorzata	
6.	Magiera Przemysław	
7.	Nycz Stanisław	
8.	Ochman-Szeliga Wiesława	
10.	Owczarz Grzegorz	
12.	Pacyga Roman	
11.	Slezak Ewa	
13.	Stanclik Ireneusz	
15.	Stanclik Jerzy	
14.	Walczak Sławomir	
15.	Wizner Magdalena	

Lista obecności gości
na wspólnym posiedzeniu Komisji Budżetu, Rozwoju Gminy i Kształtowania
Środowiska oraz Komisji Edukacji, Zdrowia i Bezpieczeństwa Publicznego
14 października 2024 roku

Lp.	Nazwisko i Imię	Reprezentuje	Podpis
1.	Boboń Grzegorz	Wójt Gminy Bestwina	
2.	Szlosarczyk Mariusz	Zastępca Wójta	
3.	Kubik Anita	Skarbnik Gminy	
4.	Maj Arkadiusz	Sekretarz Gminy	
5.	Puda Dominik	Kierownik referatu ZFiŚ	
6.	Barbara Małysz-Zbijowska	Kierownik referatu SO	
7.	Piotr Kine	Kierownik referatu SiP	
8.	Maria Maroszek	Sołtys Sołectwa Bestwina	
9.	Paruch-Ryś Teresa	Sołtys Sołectwa Bestwinka	
10.	Pękała Marek	Sołtys Sołectwa Kaniów	
11.	Grzegorz Gaweda	Z-ca Dyrektora GOK	
12.	Kozak Marzena	Dyrektor Biblioteki	
13.	Szypka Beata	Kierownik GOPS	
14.	Bielarz Marcin	Dyrektor SPZOZ	
15.	Grzegorz Gojole	Z-ca kierownika GFI	
16.			
17.			

Projekt

z dnia 11 października 2024 r.
Zatwierdzony przez

**UCHWAŁA NR VII/./2024
RADY GMINY BESTWINA**

z dnia 24 października 2024 r.

**w sprawie zmiany Uchwały Nr LXV/444/2023 Rady Gminy Bestwina
z dnia 18 grudnia 2023 r. w sprawie Wieloletniej Prognozy Finansowej
Gminy Bestwina**

Na podstawie art. 226, art. 227, art. 230 ust. 1 ustawy z dnia 27 sierpnia 2009 roku o finansach publicznych (t.j. Dz.U. z 2023 roku poz. 1270 ze zm.) oraz art. 18 ust. 2 pkt 6 ustawy z dnia 8 marca 1990 roku o samorządzie gminnym (t.j. Dz.U. z 2024 roku poz. 609 ze zm.)

**Rada Gminy Bestwina
uchwala:**

- § 1.** Dokonuje się zmian w załączniku Nr 1 - Wieloletnia Prognoza Finansowa Gminy Bestwina na lata 2024 - 2030
- § 2.** Dokonuje się zmian w załączniku Nr 2 - Wykaz przedsięwzięć do Wieloletniej Prognozy Finansowej Gminy Bestwina
- § 3.** Określa się objaśnienia przyjętych wartości w Wieloletniej Prognozie Finansowej zgodnie z załącznikiem Nr 3 do niniejszej Uchwały
- § 4.** Wykonanie Uchwały powierza się Wójtowi Gminy.
- § 5.** Uchwała wchodzi w życie z dniem podjęcia.

Przewodniczący Rady

mgr Jerzy Stanclik

Wieloletnia prognoza finansowa jednostki samorządu terytorialnego ¹⁾

Ustalona na lata 2022–2025 relacja z art. 243 (poz. 8.3, 8.3.1, 8.4 i 8.4.1) została obliczona według średniej 3-letniej

Załącznik Nr 1 do uchwały Nr VII/./2024
Rady Gminy Bestwina
z dnia 24 października 2024 r.

Wyszczególnienie	Dochody ogółem ^x	z tego:									
		Dochody bieżące ^x	z tego:						Dochody majątkowe ^x	w tym:	
			dochody z tytułu udziału we wpływach z podatku dochodowego od osób fizycznych	dochody z tytułu udziału we wpływach z podatku dochodowego od osób prawnych	z subwencji ogólnej	z tytułu dotacji i środków przeznaczonych na cele bieżące ^{x 3)}	pozostałe dochody bieżące ⁴⁾	w tym:		ze sprzedaży majątku ^x	z tytułu dotacji oraz środków przeznaczonych na inwestycje
Lp	1	1.1	1.1.1	1.1.2	1.1.3	1.1.4	1.1.5	1.1.5.1	1.2	1.2.1	1.2.2
2024	85 031 984,23	78 410 484,23	22 589 457,00	697 371,00	23 025 717,00	10 881 395,78	21 216 543,45	8 879 463,00	6 621 500,00	700,00	5 921 500,00
2025	96 198 500,00	75 220 000,00	21 000 000,00	720 000,00	23 500 000,00	8 000 000,00	22 000 000,00	9 500 000,00	20 978 500,00	500 000,00	20 478 500,00
2026	92 177 982,98	77 697 382,98	21 600 000,00	750 000,00	24 197 382,98	9 000 000,00	22 150 000,00	9 600 000,00	14 480 600,00	500 000,00	13 980 600,00
2027	92 504 089,57	81 051 000,00	22 100 000,00	800 000,00	24 985 000,00	9 966 000,00	23 200 000,00	9 700 000,00	11 453 089,57	0,00	11 453 089,57
2028	89 369 683,00	83 400 000,00	22 700 000,00	900 000,00	25 000 000,00	11 000 000,00	23 800 000,00	10 000 000,00	5 969 683,00	0,00	5 969 683,00
2029	90 483 587,51	86 200 000,00	23 000 000,00	1 000 000,00	25 500 000,00	12 000 000,00	24 700 000,00	10 500 000,00	4 283 587,51	0,00	4 283 587,51
2030	92 100 000,00	88 100 000,00	23 500 000,00	1 000 000,00	25 500 000,00	13 000 000,00	25 100 000,00	11 000 000,00	4 000 000,00	0,00	4 000 000,00

¹⁾ Wzór może być stosowany także w układzie pionowym, w którym poszczególne pozycje są przedstawione w kolumnach, a lata w wierszach.
²⁾ Zgodnie z art. 227 ustawy z dnia 27 sierpnia 2009 r. o finansach publicznych (Dz. U. z 2019 r. poz. 869, z późn. zm.), zwanej dalej „ustawą”, wieloletnia prognoza finansowa obejmuje okres roku budżetowego oraz co najmniej trzech kolejnych lat. W sytuacji dłuższego okresu prognozowania finansowego wzór stosuje się dla lat wykraczających poza minimalny (4-letni) okres prognozy, wynikający z art. 227 ustawy.
³⁾ W pozycji wykazuje się dochody o charakterze celowym, które jednostka otrzymuje od podmiotów zewnętrznych. W szczególności pozycja obejmuje dotacje celowe z budżetu państwa na zadania bieżące oraz dotacje i środki na finansowanie wydatków bieżących na realizację zadań finansowanych z udziałem środków, o których mowa w art. 5 ust. 1 pkt 2 i 3 ustawy. W pozycji nie wykazuje się natomiast dochodów związanych ze szczególnymi zasadami wykonywania budżetu jednostki wynikającymi z odrębnych ustaw, o których mowa w art. 237 ust. 1 ustawy.
⁴⁾ W pozycji wykazuje się pozostałe dochody bieżące w szczególności kwoty podatków i opłat lokalnych.

Wyszczególnienie	Wydatki ogółem ^x	z tego:										
		Wydatki bieżące ^x	w tym:							Wydatki majątkowe ^x	w tym:	
			na wynagrodzenia i składki od nich naliczane	z tytułu poręczeń i gwarancji ^x	w tym:	wydatki na obsługę długu ^x	w tym:				Inwestycje i zakupy inwestycyjne, o których mowa w art. 236 ust. 4 pkt 1 ustawy	wydatki o charakterze dotacyjnym na inwestycje i zakupy inwestycyjne
					gwarancje i poręczenia podlegające wyłączeniu z limitu spłaty zobowiązań, o którym mowa w art. 243 ustawy ^x		odsetki i dyskonto podlegające wyłączeniu z limitu spłaty zobowiązań, o którym mowa w art. 243 ustawy, w terminie nie dłuższym niż 90 dni po zakończeniu programu, projektu lub zadania i otrzymaniu refundacji z tych środków (bez odsetek i dyskonta od zobowiązań na wkład krajowy) ^x	odsetki i dyskonto podlegające wyłączeniu z limitu spłaty zobowiązań, o którym mowa w art. 243 ustawy, z tytułu zobowiązań zaciągniętych na wkład krajowy ^x	pozostałe odsetki i dyskonto podlegające wyłączeniu z limitu spłaty zobowiązań, o którym mowa w art. 243 ustawy ^x			
Lp	2	2.1	2.1.1	2.1.2	2.1.2.1	2.1.3	2.1.3.1	2.1.3.2	2.1.3.3	2.2	2.2.1	2.2.1.1
2024	92 570 414,03	74 890 197,00	39 724 183,33	0,00	0,00	450 000,00	0,00	0,00	0,00	17 680 217,03	17 680 217,03	1 095 154,00
2025	89 861 000,00	73 499 000,00	42 000 000,00	0,00	0,00	450 000,00	0,00	0,00	0,00	16 362 000,00	16 262 000,00	0,00
2026	90 173 000,00	76 073 000,00	44 000 000,00	0,00	0,00	450 000,00	0,00	0,00	0,00	14 100 000,00	14 100 000,00	0,00
2027	91 034 000,00	78 734 000,00	46 500 000,00	0,00	0,00	400 000,00	0,00	0,00	0,00	12 300 000,00	12 300 000,00	0,00
2028	88 019 953,01	81 800 000,00	47 500 000,00	0,00	0,00	350 000,00	0,00	0,00	0,00	6 219 953,01	6 219 953,01	0,00
2029	89 270 382,01	84 200 000,00	49 000 000,00	0,00	0,00	300 000,00	0,00	0,00	0,00	5 070 382,01	5 070 382,01	0,00
2030	91 890 000,00	85 500 000,00	51 000 000,00	0,00	0,00	150 000,00	0,00	0,00	0,00	6 390 000,00	6 390 000,00	0,00

Wyszczególnienie	Wynik budżetu ^x	w tym:	Przychody budżetu ^x	z tego:					
		Kwota prognozowanej nadwyżki budżetu przeznaczana na spłatę kredytów, pożyczek i wykup papierów wartościowych ⁵⁾		Kredyty, pożyczki, emisja papierów wartościowych ^x	w tym: na pokrycie deficytu budżetu ^x	Nadwyżka budżetowa z lat ubiegłych ^{x 6)}	w tym: na pokrycie deficytu budżetu ^x	Wolne środki, o których mowa w art. 217 ust. 2 pkt 6 ustawy ^x	w tym: na pokrycie deficytu budżetu ^x
Lp	3	3.1	4	4.1	4.1.1	4.2	4.2.1	4.3	4.3.1
2024	-7 538 429,80	0,00	8 960 884,80	8 600 000,00	7 538 429,80	133 600,74	0,00	227 284,06	0,00
2025	6 337 500,00	6 337 500,00	0,00	0,00	0,00	0,00	0,00	0,00	0,00
2026	2 004 982,98	2 004 982,98	0,00	0,00	0,00	0,00	0,00	0,00	0,00
2027	1 470 089,57	1 470 089,57	0,00	0,00	0,00	0,00	0,00	0,00	0,00
2028	1 349 729,99	1 349 729,99	0,00	0,00	0,00	0,00	0,00	0,00	0,00
2029	1 213 205,50	1 213 205,50	0,00	0,00	0,00	0,00	0,00	0,00	0,00
2030	210 000,00	210 000,00	0,00	0,00	0,00	0,00	0,00	0,00	0,00

⁵⁾ Inne przeznaczenie nadwyżki budżetowej wymaga określenia w objaśnieniach do wieloletniej prognozy finansowej.

⁶⁾ W pozycji należy ująć środki pieniężne znajdujące się na rachunku budżetu pochodzące z nadwyżek poprzednich budżetów, łącznie z niewykorzystanymi środkami, o których mowa w art. 217 ust. 2 pkt 8 ustawy.

Wyszczególnienie	z tego:				Rozchody budżetu ^x	z tego:			
	Spłaty udzielonych pożyczek w latach ubiegłych ^x	w tym:	Inne przychody niezwiązane z zaciąganiem długu ^{x 7)}	w tym:		Spłaty rat kapitałowych kredytów i pożyczek oraz wykup papierów wartościowych ^x	w tym:		
		na pokrycie deficytu budżetu ^x		na pokrycie deficytu budżetu ^x			łączna kwota przypadających na dany rok kwot ustawowych wyłączeń z limitu spłaty zobowiązań ^x	z tego:	
								kwota przypadających na dany rok kwot wyłączeń określonych w art. 243 ust. 3 ustawy ^x	kwota przypadających na dany rok kwot wyłączeń określonych w art. 243 ust. 3a ustawy ^x
Lp	4.4	4.4.1	4.5	4.5.1	5	5.1	5.1.1	5.1.1.1	5.1.1.2
2024	0,00	0,00	0,00	0,00	1 422 455,00	1 422 455,00	0,00	0,00	0,00
2025	0,00	0,00	0,00	0,00	6 337 500,00	6 337 500,00	4 400 000,00	4 400 000,00	0,00
2026	0,00	0,00	0,00	0,00	2 004 982,98	2 004 982,98	0,00	0,00	0,00
2027	0,00	0,00	0,00	0,00	1 470 089,57	1 470 089,57	0,00	0,00	0,00
2028	0,00	0,00	0,00	0,00	1 349 729,99	1 349 729,99	0,00	0,00	0,00
2029	0,00	0,00	0,00	0,00	1 213 205,50	1 213 205,50	0,00	0,00	0,00
2030	0,00	0,00	0,00	0,00	210 000,00	210 000,00	0,00	0,00	0,00

⁷⁾ W pozycji należy ująć w szczególności przychody pochodzące z prywatyzacji majątku jednostki samorządu terytorialnego.

Wyszczególnienie	Rozchody budżetu, z tego:						Kwota długu ^x	w tym:	Relacja zrównoważenia wydatków bieżących, o której mowa w art. 242 ustawy		
	łączna kwota przypadających na dany rok kwot ustawowych wyłączeń z limitu spłaty zobowiązań, z tego:					Inne rozchody niezwiązane ze spłatą długu ^x			kwota długu, którego planowana spłata dokona się z wydatków ^x	Różnica między dochodami bieżącymi a wydatkami bieżącymi ^x	Różnica między dochodami bieżącymi, skorygowanymi o środki ⁸⁾ a wydatkami bieżącymi ^x
	kwota wyłączeń z tytułu wcześniejszej spłaty zobowiązań, określonych w art. 243 ust. 3b ustawy	z tego:			kwota przypadających na dany rok kwot pozostałych ustawowych wyłączeń z limitu spłaty zobowiązań ^x						
środkami nowego zobowiązania		wolnymi środkami, o których mowa w art. 217 ust. 2 pkt 6 ustawy	innymi środkami								
Lp	5.1.1.3	5.1.1.3.1	5.1.1.3.2	5.1.1.3.3	5.1.1.4	5.2	6	6.1	7.1	7.2	
2024	0,00	0,00	0,00	0,00	0,00	0,00	12 585 508,04	0,00	3 520 287,23	3 881 172,03	
2025	x	x	x	x	0,00	0,00	6 248 008,04	0,00	1 721 000,00	1 721 000,00	
2026	x	x	x	x	0,00	0,00	4 243 025,06	0,00	1 624 382,98	1 624 382,98	
2027	x	x	x	x	0,00	0,00	2 772 935,49	0,00	2 317 000,00	2 317 000,00	
2028	x	x	x	x	0,00	0,00	1 423 205,50	0,00	1 600 000,00	1 600 000,00	
2029	x	x	x	x	0,00	0,00	210 000,00	0,00	2 000 000,00	2 000 000,00	
2030	x	x	x	x	0,00	0,00	0,00	0,00	2 600 000,00	2 600 000,00	

⁸⁾ Skorygowanie o środki dotyczy określonego w art. 242 ustawy powiększenia o odpowiednie dla roku prognozy przychody wskazane w art. 217 ust. 2 ustawy. Skutki finansowe wyłączeń ograniczenia, o którym mowa w art. 242 ustawy, zawarte w innych ustawach należy ująć w objaśnieniach dołączanych do wieloletniej prognozy finansowej zgodnie z art. 226 ust. 2a ustawy.

Wyszczególnienie	Wskaźnik spłaty zobowiązań						
	Relacja określona po lewej stronie nierówności we wzorze, o którym mowa w art. 243 ust. 1 ustawy (po uwzględnieniu zobowiązań związku współtworzonego przez jednostkę samorządu terytorialnego oraz po uwzględnieniu ustawowych wyłączeń przypadających na dany rok) ^x	Relacja określona po prawej stronie nierówności we wzorze, o którym mowa w art. 243 ust. 1 ustawy, ustalona dla danego roku (wskaźnik jednoroczny) ^x		Dopuszczalny limit spłaty zobowiązań określony po prawej stronie nierówności we wzorze, o którym mowa w art. 243 ustawy, po uwzględnieniu ustawowych wyłączeń, obliczony w oparciu o plan 3 kwartału roku poprzedzającego pierwszy rok prognozy (wskaźnik ustalony w oparciu o średnią arytmetyczną z poprzednich lat) ^x	Dopuszczalny limit spłaty zobowiązań określony po prawej stronie nierówności we wzorze, o którym mowa w art. 243 ustawy, po uwzględnieniu ustawowych wyłączeń, obliczony w oparciu o wykonanie roku poprzedzającego pierwszy rok prognozy (wskaźnik ustalony w oparciu o średnią arytmetyczną z poprzednich lat) ^x	Informacja o spełnieniu wskaźnika spłaty zobowiązań określonego w art. 243 ustawy, po uwzględnieniu zobowiązań związku współtworzonego przez jednostkę samorządu terytorialnego oraz po uwzględnieniu ustawowych wyłączeń, obliczonego w oparciu o plan 3 kwartałów roku poprzedzającego rok budżetowy ^x	Informacja o spełnieniu wskaźnika spłaty zobowiązań określonego w art. 243 ustawy, po uwzględnieniu zobowiązań związku współtworzonego przez jednostkę samorządu terytorialnego oraz po uwzględnieniu ustawowych wyłączeń, obliczonego w oparciu o wykonanie roku poprzedzającego rok budżetowy ^x
Lp	8.1	8.2		8.3	8.3.1	8.4	8.4.1
2024	2,77%	5,31%	5,31%	10,96%	9,90%	TAK	TAK
2025	3,55%	3,47%	x	6,24%	5,18%	TAK	TAK
2026	3,57%	3,33%	x	9,99%	9,73%	TAK	TAK
2027	2,63%	3,82%	x	8,21%	7,96%	TAK	TAK
2028	2,35%	2,69%	x	6,54%	6,29%	TAK	TAK
2029	2,04%	3,10%	x	4,17%	3,92%	TAK	TAK
2030	0,48%	3,66%	x	3,53%	3,28%	TAK	TAK

Ustalona na lata 2022–2025 relacja z art. 243 (poz. 8.3, 8.3.1, 8.4 i 8.4.1) została obliczona według średniej 3-letniej

Wyszczególnienie	Finansowanie programów, projektów lub zadań realizowanych z udziałem środków, o których mowa w art. 5 ust. 1 pkt 2 i 3 ustawy								
	Dochody bieżące na programy, projekty lub zadania finansowane z udziałem środków, o których mowa w art. 5 ust. 1 pkt 2 i 3 ustawy ^x	w tym:		Dochody majątkowe na programy, projekty lub zadania finansowane z udziałem środków, o których mowa w art. 5 ust. 1 pkt 2 i 3 ustawy	w tym:		Wydatki bieżące na programy, projekty lub zadania finansowane z udziałem środków, o których mowa w art. 5 ust. 1 pkt 2 i 3 ustawy ^x	w tym:	
		Dotacje i środki o charakterze bieżącym na realizację programu, projektu lub zadania finansowanego z udziałem środków, o których mowa w art. 5 ust. 1 pkt 2 ustawy ^x	w tym:		Dochody majątkowe na programy, projekty lub zadania finansowane z udziałem środków, o których mowa w art. 5 ust. 1 pkt 2 ustawy	w tym:		Wydatki bieżące na programy, projekty lub zadania finansowane z udziałem środków, o których mowa w art. 5 ust. 1 pkt 2 ustawy ^x	w tym:
			środki określone w art. 5 ust. 1 pkt 2 ustawy			środki określone w art. 5 ust. 1 pkt 2 ustawy			finansowane środkami określonymi w art. 5 ust. 1 pkt 2 ustawy
Lp	9.1	9.1.1	9.1.1.1	9.2	9.2.1	9.2.1.1	9.3	9.3.1	9.3.1.1
2024	985 000,00	985 000,00	985 000,00	500 000,00	500 000,00	500 000,00	599 000,00	599 000,00	599 000,00
2025	150 000,00	150 000,00	150 000,00	6 000 000,00	6 000 000,00	6 000 000,00	310 000,00	310 000,00	310 000,00
2026	0,00	0,00	0,00	13 000 000,00	13 000 000,00	13 000 000,00	210 000,00	210 000,00	210 000,00
2027	0,00	0,00	0,00	11 000 000,00	11 000 000,00	11 000 000,00	0,00	0,00	0,00
2028	0,00	0,00	0,00	0,00	0,00	0,00	0,00	0,00	0,00
2029	0,00	0,00	0,00	0,00	0,00	0,00	0,00	0,00	0,00
2030	0,00	0,00	0,00	0,00	0,00	0,00	0,00	0,00	0,00

Wyszczególnienie	Informacje uzupełniające o wybranych kategoriach finansowych									
	Wydatki majątkowe na programy, projekty lub zadania finansowane z udziałem środków, o których mowa w art. 5 ust. 1 pkt 2 i 3 ustawy	w tym:		Wydatki objęte limitem, o którym mowa w art. 226 ust. 3 pkt 4 ustawy	z tego:		Wydatki bieżące na pokrycie ujemnego wyniku finansowego samodzielnego publicznego zakładu opieki zdrowotnej	Wydatki na spłatę zobowiązań przejmowanych w związku z likwidacją lub przekształceniem samodzielnego publicznego zakładu opieki zdrowotnej	Kwota zobowiązań związku współtworzonego przez jednostkę samorządu terytorialnego przypadających do spłaty w danym roku budżetowym, podlegająca doliczeniu zgodnie z art. 244 ustawy ^x	Kwota zobowiązań wynikających z przejęcia przez jednostkę samorządu terytorialnego zobowiązań po likwidowanych i przekształcanych samorządowych osobach prawnych
		Wydatki majątkowe na programy, projekty lub zadania finansowane z udziałem środków, o których mowa w art. 5 ust. 1 pkt 2 ustawy	w tym:		bieżące	majątkowe				
			finansowane środkami określonymi w art. 5 ust. 1 pkt 2 ustawy							
Lp	9.4	9.4.1	9.4.1.1	10.1	10.1.1	10.1.2	10.2	10.3	10.4	10.5
2024	6 561 000,00	6 561 000,00	6 066 000,00	13 705 754,00	1 069 600,00	12 636 154,00	0,00	0,00	0,00	0,00
2025	6 690 000,00	6 690 000,00	6 690 000,00	14 357 900,00	990 400,00	13 367 500,00	0,00	0,00	0,00	0,00
2026	13 340 000,00	13 340 000,00	13 340 000,00	13 640 000,00	300 000,00	13 340 000,00	0,00	0,00	0,00	0,00
2027	11 900 000,00	11 900 000,00	11 900 000,00	11 900 000,00	0,00	11 900 000,00	0,00	0,00	0,00	0,00
2028	0,00	0,00	0,00	0,00	0,00	0,00	0,00	0,00	0,00	0,00
2029	0,00	0,00	0,00	0,00	0,00	0,00	0,00	0,00	0,00	0,00
2030	0,00	0,00	0,00	0,00	0,00	0,00	0,00	0,00	0,00	0,00

Wyszczególnienie	Informacje uzupełniające o wybranych kategoriach finansowych										
	Splaty, o których mowa w poz. 5.1, wynikające wyłącznie z tytułu zobowiązań już zaciągniętych ^x	Wydatki zmniejszające dług ^x	w tym:					Kwota wzrostu (+)/spadku(-) kwoty długu wynikająca z operacji niekasowych (m.in. umorzenia, różnice kursowe)	Wcześniejsza splata zobowiązań, wyłączona z limitu splaty zobowiązań, dokonywana w formie wydatków budżetowych	Wykup papierów wartościowych, splaty rat kredytów i pożyczek wraz z należnymi odsetkami i dyskontem, odpowiednio emitowanych lub zaciągniętych do równowartości kwoty ubytku w wykonanych dochodach jednostki samorządu terytorialnego będącego skutkiem wystąpienia COVID-19 ^x	Wydatki bieżące podlegające ustawowemu wyłączeniu z limitu splaty zobowiązań ⁹⁾
			splata zobowiązań wymagalnych z lat poprzednich, innych niż w poz. 10.7.3 ^x	splata zobowiązań zaliczanych do tytułu dłużnego – kredyt i pożyczka ^x	w tym:		wypłaty z tytułu wymagalnych poręczeń i gwarancji ^x				
					zobowiązań zaciągniętych po dniu 1 stycznia 2019 r. ^x	w tym:					
						dokonywana w formie wydatku bieżącego ^x					
Lp	10.6	10.7	10.7.1	10.7.2	10.7.2.1	10.7.2.1.1	10.7.3	10.8	10.9	10.10	10.11
2024	1 422 455,00	0,00	0,00	0,00	0,00	0,00	0,00	0,00	0,00	0,00	0,00
2025	1 567 500,00	0,00	0,00	0,00	0,00	0,00	0,00	0,00	x	0,00	0,00
2026	1 594 982,98	0,00	0,00	0,00	0,00	0,00	0,00	0,00	x	0,00	0,00
2027	410 089,57	0,00	0,00	0,00	0,00	0,00	0,00	0,00	x	0,00	0,00
2028	289 729,99	0,00	0,00	0,00	0,00	0,00	0,00	0,00	x	0,00	0,00
2029	123 205,50	0,00	0,00	0,00	0,00	0,00	0,00	0,00	x	0,00	0,00
2030	0,00	0,00	0,00	0,00	0,00	0,00	0,00	0,00	x	0,00	0,00

⁹⁾ W pozycji należy ująć kwoty wydatków bieżących, o które zostają pomniejszone wydatki bieżące budżetu przy wyliczaniu limitu splaty zobowiązań określonego po prawej stronie nierówności we wzorze, o którym mowa w art. 243 ustawy, na podstawie odrębnych ustaw, bez wydatków bieżących na obsługę długu. W szczególności należy ująć wydatki poniesione w celu realizacji zadań związanych z przeciwdziałaniem COVID-19.

^{*} Informacje zawarte w tej części wieloletniej prognozy finansowej, w tym o spełnieniu relacji określonej w art. 243 ustawy zostaną automatycznie wygenerowane przez aplikację wskazaną przez Ministra Finansów, o której mowa w § 4 ust. 1, na podstawie danych historycznych oraz prognozowanych przez jednostkę samorządu terytorialnego. Automatyczne wyliczenia danych na podstawie wartości historycznych i prognozowanych przez jednostkę samorządu terytorialnego dotyczą w szczególności także pozycji 8.3 – 8.3.1 i pozycji z sekcji 12.

^x - pozycje oznaczone symbolem „x” sporządza się na okres prognozy kwoty długu, zgodnie z art. 227 ust. 2 ustawy. Okres ten nie podlega wydłużeniu w sytuacji planowania wydatków z tytułu niewymagalnych poręczeń i gwarancji. W przypadku planowania wydatków z tytułu niewymagalnych poręczeń i gwarancji w okresie dłuższym niż okres, na który zaciągnięto oraz planuje się zaciągnąć zobowiązania dłużne, informację o wydatkach z tytułu niewymagalnych poręczeń i gwarancji, wykraczających poza wspomniany okres, należy zamieścić w objaśnieniach do wieloletniej prognozy finansowej.

Wykaz przedsięwzięć do WPF

Załącznik Nr 2 do uchwały Nr VII/./2024 Rady Gminy Bestwina z dnia 24 października 2024 r.

Rady Gminy Bestwina										
z dnia 24 października 2024 r.										
L.p.	Nazwa i cel	Jednostka odpowiedzialna lub koordynująca	Okres realizacji		Łączne nakłady finansowe	Limit 2024	Limit 2025	Limit 2026	Limit 2027	Limit zobowiązań
			Od	Do						
1	Wydatki na przedsięwzięcia-ogółem (1.1+1.2+1.3)				56 551 988,00	13 705 754,00	14 357 900,00	13 640 000,00	11 900 000,00	53 593 654,00
1.a	- wydatki bieżące				2 550 000,00	1 069 600,00	990 400,00	300 000,00	0,00	2 360 000,00
1.b	- wydatki majątkowe				54 001 988,00	12 636 154,00	13 367 500,00	13 340 000,00	11 900 000,00	51 233 654,00
1.1	Wydatki na programy, projekty lub zadania związane z programami realizowanymi z udziałem środków, o których mowa w art.5 ust.1 pkt 2 i 3 ustawy z dnia 27 sierpnia 2009.r. o finansach publicznych (Dz.U.Nr 157, poz. 1240,z późn.zm.), z tego:				40 768 334,00	7 160 000,00	7 000 000,00	13 550 000,00	11 900 000,00	39 610 000,00
1.1.1	- wydatki bieżące				1 174 000,00	599 000,00	310 000,00	210 000,00	0,00	1 119 000,00
1.1.1.1	Nasze przedszkole Bestwinka - doposażenie przedszkola	ZESPÓŁ SZKOLNO PRZEDSZKOLNY W BESTWINCE	2023	2025	400 000,00	245 000,00	150 000,00	0,00	0,00	395 000,00
1.1.1.2	ERAZMUS + działamy razem - szkolenie	ZESPÓŁ SZKOLNO PRZEDSZKOLNY W BESTWINCE	2023	2024	240 000,00	190 000,00	0,00	0,00	0,00	190 000,00
1.1.1.3	Edukacja włączające w Bestwince - nauka i wiedza	ZESPÓŁ SZKOLNO PRZEDSZKOLNY W BESTWINCE	2024	2026	534 000,00	164 000,00	160 000,00	210 000,00	0,00	534 000,00
1.1.2	- wydatki majątkowe				39 594 334,00	6 561 000,00	6 690 000,00	13 340 000,00	11 900 000,00	38 491 000,00
1.1.2.1	Budowa sieci kanalizacji sanitarnej - sołectwo Kaniów - poprawa jakości	Urząd Gminy Bestwina	2022	2024	7 328 334,00	6 225 000,00	0,00	0,00	0,00	6 225 000,00
1.1.2.2	Twoja energia z odnawialnych źródeł w gminach partnerskich Wilamowice i Bestwina - czyste powietrze	Urząd Gminy Bestwina	2024	2026	0,00	0,00	0,00	0,00	0,00	0,00
1.1.2.3	Termomodernizacja zabytkowego budynku użyteczności publicznej w Gminie Bestwina - ochrona zabytków	Urząd Gminy Bestwina	2024	2026	3 500 000,00	150 000,00	1 000 000,00	2 350 000,00	0,00	3 500 000,00
1.1.2.4	Utworzenie szlaku kultury w gminie Bestwina - kultura	Urząd Gminy Bestwina	2024	2025	2 000 000,00	10 000,00	1 990 000,00	0,00	0,00	2 000 000,00
1.1.2.5	Budowa odnawialnych źródeł energii dla budynków użyteczności publicznej w gminie Bestwina - ochrona środowiska	Urząd Gminy Bestwina	2024	2026	1 700 000,00	10 000,00	700 000,00	990 000,00	0,00	1 700 000,00
1.1.2.6	Budowa sieci kanalizacji sanitarnej na terenie gminy Bestwina w granicy aglomeracji Bielsko-Biała Komorowice etapI - ochrona srodowiska	Urząd Gminy Bestwina	2024	2027	25 000 000,00	100 000,00	3 000 000,00	10 000 000,00	11 900 000,00	25 000 000,00
1.1.2.7	Edukacja włączające w Bestwince - nauka i wiedza	ZESPÓŁ SZKOLNO PRZEDSZKOLNY W BESTWINCE	2024	2026	66 000,00	66 000,00	0,00	0,00	0,00	66 000,00
1.2	Wydatki na programy, projekty lub zadania związane z umowami partnerstwa publiczno-prywatnego, z tego:				0,00	0,00	0,00	0,00	0,00	0,00
1.2.1	- wydatki bieżące				0,00	0,00	0,00	0,00	0,00	0,00
1.2.2	- wydatki majątkowe				0,00	0,00	0,00	0,00	0,00	0,00
1.3	Wydatki na programy, projekty lub zadania pozostałe (inne niż wymienione w pkt 1.1 i 1.2),z tego				15 783 654,00	6 545 754,00	7 357 900,00	90 000,00	0,00	13 983 654,00
1.3.1	- wydatki bieżące				1 376 000,00	470 600,00	680 400,00	90 000,00	0,00	1 241 000,00
1.3.1.1	Program usuwania wyrobów zawierających azbest z terenu Gminy Bestwina - ochrona środowiska	Urząd Gminy Bestwina	2022	2025	200 000,00	40 000,00	40 000,00	0,00	0,00	80 000,00

L.p.	Nazwa i cel	Jednostka odpowiedzialna lub koordynująca	Okres realizacji		Łączne nakłady finansowe	Limit 2024	Limit 2025	Limit 2026	Limit 2027	Limit zobowiązań
			Od	Do						
1.3.1.2	Zmiany palnu zagospodarowania przestrzennego - poprawa jakości	Urząd Gminy Bestwina	2022	2025	130 000,00	75 600,00	54 400,00	0,00	0,00	130 000,00
1.3.1.3	Przeprowadzenie działań poprzedzających Przegląd Ekologiczny oraz opracowanie Przeglądu Ekologicznego instalacji pn. Składowiska odpadów innych niż niebezpieczne i obojętne typu przemysłowego oraz komunalnego zlokalizowane w Kaniowie w rejonie ujścia rzeki Białej do Wisły - ekologia	Urząd Gminy Bestwina	2023	2024	160 000,00	145 000,00	0,00	0,00	0,00	145 000,00
1.3.1.4	Ekopracownia pod chmurką Bestwina - edukacja	Urząd Gminy Bestwina	2024	2025	0,00	0,00	0,00	0,00	0,00	0,00
1.3.1.5	Ekopracownia pod chmurką Janowice - edukacja	Urząd Gminy Bestwina	2024	2025	0,00	0,00	0,00	0,00	0,00	0,00
1.3.1.6	Ekopracownia pod chmurką Kaniów - edukacja	Urząd Gminy Bestwina	2024	2025	86 000,00	10 000,00	76 000,00	0,00	0,00	86 000,00
1.3.1.7	Miejscowe plany zagospodarowania przestrzennego - nowe tereny inwestycyjne - plany	Urząd Gminy Bestwina	2024	2026	100 000,00	0,00	60 000,00	40 000,00	0,00	100 000,00
1.3.1.8	Plan ogólny gminy - plan	Urząd Gminy Bestwina	2024	2026	200 000,00	0,00	150 000,00	50 000,00	0,00	200 000,00
1.3.1.9	Remont części dróg gminnych - poprawa bezpieczeństwa	Urząd Gminy Bestwina	2024	2025	500 000,00	200 000,00	300 000,00	0,00	0,00	500 000,00
1.3.2	- wydatki majątkowe				14 407 654,00	6 075 154,00	6 677 500,00	0,00	0,00	12 742 654,00
1.3.2.1	Program ograniczenia niskiej emisji w Gminie Bestwina - ochrona środowiska	Urząd Gminy Bestwina	2021	2024	2 025 000,00	500 000,00	0,00	0,00	0,00	500 000,00
1.3.2.2	Projekt przebudowy ul. Miodowej II etap - poprawa bezpieczeństwa	Urząd Gminy Bestwina	2022	2024	34 500,00	27 600,00	0,00	0,00	0,00	27 600,00
1.3.2.3	Projekt przebudowy ul. Kwiatowej - poprawa bezpieczeństwa	Urząd Gminy Bestwina	2022	2024	115 500,00	92 400,00	0,00	0,00	0,00	92 400,00
1.3.2.4	Remont wieży kościoła pw. Niepokalanego Serca NMP w Kaniowie - ochrona zabytków	Urząd Gminy Bestwina	2023	2024	400 000,00	400 000,00	0,00	0,00	0,00	400 000,00
1.3.2.5	Remont zabytkowego Pałacu Habsburgów w Bestwinie - etap I - ochrona zabytków	Urząd Gminy Bestwina	2023	2024	750 000,00	750 000,00	0,00	0,00	0,00	750 000,00
1.3.2.6	Przebudowa dróg gminnych na terenie gminy Bestwina - poprawa bezpieczeństwa	Urząd Gminy Bestwina	2023	2024	2 000 000,00	1 900 000,00	0,00	0,00	0,00	1 900 000,00
1.3.2.7	Prace konserwatorskie w prezbiterium kościoła p.w. Wniebowzięcia NMP w Bestwinie - ochrona zabytków	Urząd Gminy Bestwina	2023	2025	382 654,00	195 154,00	187 500,00	0,00	0,00	382 654,00
1.3.2.8	Przebudowa gminnych dróg publicznych w miejscowości Bestwina - poprawa bezpieczeństwa	Urząd Gminy Bestwina	2024	2024	2 200 000,00	2 200 000,00	0,00	0,00	0,00	2 200 000,00
1.3.2.9	Modernizacja infrastruktury sportowo rekreacyjnej w Gminie Bestwina - zdrowie i sport	Urząd Gminy Bestwina	2024	2025	6 500 000,00	10 000,00	6 490 000,00	0,00	0,00	6 490 000,00

Objaśnienia do Wieloletniej Prognozy Finansowej Gminy Bestwina na lata 2024-2030

Uwagi ogólne :

Wieloletnia Prognoza Finansowa została sporządzona w trybie określonym w art. 226 ustawy z dnia 27 sierpnia 2009 roku o finansach publicznych.

W opracowaniu prognozy wykorzystano dane dotyczące kształtowania się poszczególnych kategorii dochodów i wydatków budżetowych z ostatnich lat oraz przyjęto za podstawę aktualny plan budżetu gminy i jego przewidywane wykonanie. Wieloletnią Prognozę Finansową przygotowano w oparciu o podstawowe wskaźniki makroekonomiczne, określone w wytycznych dotyczących założeń makroekonomicznych na potrzeby opracowania wieloletnich prognoz finansowych jednostek samorządu terytorialnego, z uwzględnieniem danych historycznych osiągniętych w jednostce w poszczególnych latach.

Wieloletnia Prognoza Finansowa została opracowana na lata 2024 – 2030 tj. na okres wykupu wyemitowanych serii obligacji komunalnych oraz spłaty zaciągniętych i planowanych do zaciągnięcia pożyczek i kredytów

Dochody :

Prognoza dochodów opracowana została przede wszystkim w oparciu o realne możliwości budżetu, będące wynikiem przeprowadzonych analiz wykonania za lata poprzednie oraz założeniem polityki podatkowej.

Długoterminowa prognoza dochodów uwzględnia:

- założenia dla poszczególnych kategorii dochodów budżetowych
- możliwość pozyskania bezzwrotnych środków zewnętrznych

Dochody ze sprzedaży majątku oszacowano na podstawie stanu mienia komunalnego.

W latach 2024 - 2030 dynamika wzrostu dochodów bieżących została założona na poziomie 3%

W roku 2025 zaplanowano dochody majątkowe na podstawie przewidzianych do pozyskania środków na realizację przedsięwzięć majątkowych oraz wprowadzono środki, które otrzyma Gmina z rozliczenia przedsięwzięcia z 2024 r. pn.: Budowa sieci kanalizacji sanitarnej - sołectwo Kaniów

Ogólna kwota dochodów zawarta w budżecie Gminy Bestwina na rok 2024 wynosi 85 031 984,23 zł, w tym:

- dochody bieżące 78 410 484,23 zł.

Prognoza dochodów z poszczególnych tytułów przedstawia się następująco:

- dochody z tytułu udziału we wpływach z podatku dochodowego od osób fizycznych - zgodnie z informacją Ministra Finansów dochody z tego tytułu uległy zwiększeniu w stosunku do roku 2023 o 40%, w roku 2024 i w kolejnych latach prognozy jego poziom wzrostu został zaplanowany na poziomie 3% wzrostu ze względu na duże wahania w latach poprzednich
- dochody z tytułu udziału we wpływach z podatku dochodowego od osób prawnych - zgodnie z informacją Ministra Finansów dochody z tego tytułu uległy zwiększeniu w stosunku do roku 2023 o 40%, w roku 2024 i w kolejnych latach prognozy jego poziom wzrostu został zaplanowany na poziomie 3% wzrostu ze względu na duże wahania w latach poprzednich
- podatki i opłaty, w tym: z podatku od nieruchomości - wysokość dochodów skalkulowano na podstawie aktualnej bazy podatkowej uwzględniając przewidywane wzrosty z tytułu podatku w latach następnych,
- subwencja ogólna - dochody z tego tytułu w roku 2024 zostały zaplanowane zgodnie z informacją Ministra Finansów, w kolejnych latach przyjęto dochody na realnym poziomie ich uzyskania,
- z tytułu dotacji i środków przeznaczonych na cele bieżące - dochody z tego tytułu zostały zaplanowane zgodnie z przyjętymi założeniami Wojewody Śląskiego i Krajowego Biura Wyborczego w zakresie dotacji na zadania zlecone, własne i powierzone. W zakresie środków unijnych do wysokości kwot wynikających z podpisanych umów o dofinansowanie.

- dochody majątkowe 6 621 500,00 zł

- dochody ze sprzedaży majątku oszacowano na podstawie stanu mienia komunalnego i planu wykorzystania gminnego zasobu nieruchomości. Na 2024 rok przeznaczono do sprzedaży działki na kwotę 700 000,00 zł, których nie udało się sprzedać w 2023 roku

- działka nr 228/4 obr. Janowice ul. Miodowa
- lokal użytkowy ul. Plebańska 12
- działka nr 306/7 obr. Kaniów ul. Głębokie

Wydatki :

Wydatki podzielono na kategorie wydatków bieżących, które na rok 2024 wynoszą 74 890 197,00 zł. oraz wydatki majątkowe na kwotę 17 680 217,03 zł. Ogólna kwota wydatków na 2024 rok to 92 570 414,03 zł.

Wydatki zostały zaplanowane przy uwzględnieniu wykonania planu wydatków za 9 miesięcy roku 2023, jak również uwzględnione zostały koszty nowych zadań planowanych do realizacji. W kolejnych latach uwzględniono wzrost w oparciu o dynamikę wzrostu cen towarów i usług konsumpcyjnych oraz o wzrost wynagrodzeń w gospodarce narodowej (3% - 6%) w oparciu o założenia makroekonomiczne na potrzeby wieloletnich prognoz finansowych jst.

- wydatki bieżące 74 890 197,00 zł.

Prognoza wydatków z poszczególnych tytułów przedstawia się następująco:

- na wynagrodzenia i składki od nich naliczane - w 2024 roku zaplanowane zostały wynagrodzenia na podstawie podpisanych umów na dzień 30.09.2023 roku oraz przewidywanego zatrudnienia w roku 2024, z uwzględnieniem wzrostu płacy minimalnej, dodatku stażowego, awansu zawodowego nauczycieli oraz zwiększonych zadań edukacyjnych,
- wydatki na obsługę długu - w roku 2024 i latach następnych zaplanowano wydatki na podstawie harmonogramów spłat pożyczek i wyemitowanych papierów wartościowych oraz naliczonych od nich odsetek, uwzględniając przewidywalny wzrost stóp procentowych

- wydatki majątkowe 17 680 217,03 zł.

Wydatki zaplanowano na przedsięwzięcia przewidziane w załączniku nr 2 do uchwały w sprawie wieloletniej prognozy finansowej, w pozostałym zakresie przewiduje się realizację inwestycji rocznych.

Wynik budżetu:

W 2024 roku zaplanowano budżet w którym dochody są niższe od wydatków (deficyt budżetowy) o kwotę 7 538 429,80 zł. Deficyt zostanie sfinansowany:

1. przychodami z zaciągniętych pożyczek w wysokości 4 200 000,00 zł.
2. przychodami z zaciągniętych pożyczek na finansowanie zadań realizowanych z udziałem środków pochodzących z budżetu Unii Europejskiej w kwocie 3 338 429,80 zł

Kolejne lata to prognoza budżetu z nadwyżką budżetową.

Przychody:

Przychody zaplanowano w wysokości 8 960 884,80 zł z tytułu:

- przychody jst z wynikających z rozliczenia środków określonych w art. 5 ust. 1 pkt 2 ustawy i dotacji na realizację programu, projektu lub zadania finansowanego z udziałem tych środków w wysokości 133 600,74 zł.

** we wrześniu 2023 roku została podpisana umowa NR 2023-1-pl01-ka122-sch-000134409 na realizację zadania pn. "Erasmus + Działajmy razem" środki niewykorzystane w 2023 roku to kwota 133 600,74 zł*

- przychody z tytułu wolnych środków, o których mowa w art. 217 ust. 2 pkt.6 ustawy w kwocie 227 284,06 zł.

Zaangażowano wypracowane i dostępne wolne środki wynikające z bilansu za 2023 rok i sprawozdania Rb-NDS za I kwartał 2024 roku

- przychody z zaciągniętych pożyczek na rynku krajowym 4 200 000,00 zł, w 2024 roku planowane są do zaciągnięcia:

** pożyczka z BGK w kwocie 3 700 000,00 zł, na finansowanie planowanego deficytu*

** pożyczka z WFOŚiGW w kwocie 500 000,00 zł, na zadanie pn.: Program ograniczenia niskiej emisji w Gminie Bestwina*

- przychody z zaciągniętych pożyczek na finansowanie zadań realizowanych z udziałem środków europejskich pochodzących z budżetu Unii Europejskiej w kwocie 4 400 000,00 zł, na zadanie pn.: Budowa sieci kanalizacji sanitarnej - sołectwo Kaniów

Rozchody budżetu:

W 2024 roku zaplanowano rozchody zgodnie z harmonogramem wykupu papierów wartościowych oraz spłat zaciągniętych pożyczek na kwotę 1 422 455,00 zł - zgodnie z umową emisyjną zostanie wykupiona seria A19 na kwotę 1 000 000,00 zł, spłacone zostaną raty pożyczek na kwotę 422 455,00 zł

W kolejnych latach w rozchodach budżetu zostały uwzględnione zaciągnięte i planowane do zaciągnięcia zobowiązania.

W 2023 roku została pominięta rata pożyczki z WFOŚiGW nr 116/2021 na kwotę 14 000,00 zł. Kwota ta została wprowadzona do rozchodów w roku 2024

Kwota długu, sposób jego sfinansowania .

Kwota wykazana jako dług na koniec każdego roku jest wynikiem działania:
dług z poprzedniego roku + zaciągany dług – spłata długu.

kwota długu na koniec 2023 roku wyniesie 5 407 963,04 zł (brak spłaty 14 000,00 zł)

zaplanowane do zaciągnięcia zobowiązania w roku 2024

- pożyczka BGK w kwocie 4 400 000,00zł, na finansowanie zadań realizowanych z udziałem środków pochodzących z budżetu Unii Europejskiej, na zadanie pn.: Budowa sieci kanalizacji sanitarnej - sołectwo Kaniów
- pożyczka z WFOŚiGW w kwocie 500 000,00 zł, na zadanie pn.: Program ograniczenia niskiej emisji w gminie Bestwina,
- pożyczka z BGK w kwocie 3 700 000,00 zł, na finansowanie planowanego deficytu

spłata zobowiązań w roku 2024 wyniesie 1 422 455,00 zł

planowana kwota długu w 2024 roku wyniesie 12 585 508,04 zł,

W zakresie zmian przyjętych wartości w WPF na lata 2024-2030

Zmiany w Uchwale budżetowej na rok 2024 spowodowały konieczność dostosowania wartości wykazanych w załączniku Nr 1 do podjętej Uchwały w sprawie WPF, po zmianach wynoszą:

- dochody bieżące 78 410 484,23 zł

zwiększenie o kwotę 2 347 633,00 zł (w związku ze złożeniem projektu Uchwały w sprawie zmian w budżecie gminy na rok 2024)

- dochody majątkowe 6 621 500,00 zł

zwiększenie o kwotę 50 000,00 zł (w związku ze złożeniem projektu Uchwały w sprawie zmian w budżecie gminy na rok 2024)

zmniejszenie o kwotę 300 000,00 zł (w związku ze złożeniem projektu Uchwały w sprawie zmian w budżecie gminy na rok 2024)

- wydatki bieżące 74 890 197,00 zł

zwiększenie o kwotę 1 097 633,00 zł (w związku ze złożeniem projektu Uchwały w sprawie zmian w budżecie gminy na rok 2024)

- wydatki majątkowe 17 680 217,03 zł

bez zmian

- deficyt budżetu 8 538 429,80 zł

- przychody budżetu 8 960 884,80 zł

* przychody z zaciągniętych pożyczek zmniejszenie o kwotę 1 000 000,00 zł

- rozchody budżetu 1 422 455,00 zł

bez zmian

Zmiany w wykazie przedsięwzięć

1. Wprowadza się przedsięwzięcie pn.: Remont częściowy dróg gminnych, okres realizacji zadania to lata 2024-2025, łączne nakłady finansowe 500 000,00 zł, limit na rok 2024 wynosi 200 000,00 zł

Projekt

z dnia 11 października 2024 r.
Zatwierdzony przez

**UCHWAŁA NR VII/./2024
RADY GMINY BESTWINA**

z dnia 24 października 2024 r.

**w sprawie zmiany Uchwały Nr LXV/445/2023 Rady Gminy Bestwina
z dnia 18 grudnia 2023 roku w sprawie budżetu Gminy Bestwina na rok
2024**

Na podstawie art. 211 i art. 212 ustawy z dnia 27 sierpnia 2009 roku o finansach publicznych (Dz.U. z 2023 roku poz. 1270 ze zm.), art. 18 ust. 2 pkt 4 i art. 61 ust. 1 ustawy z dnia 8 marca 1990 roku o samorządzie gminnym (Dz.U. z 2024 roku poz. 609 ze zmianami) oraz art. 111 pkt 1 ustawy z dnia 12 marca 2022 r. o pomocy obywatelom Ukrainy w związku z konfliktem zbrojnym na terytorium tego państwa (Dz.U. z 2023 r. poz. 103 ze zm.)

**Rada Gminy Bestwina
uchwala:**

§ 1. 1. Zwiększa się dochody budżetu gminy na rok 2024 o kwotę 2 397 633,00 zł - zgodnie z załącznikiem Nr 1 do niniejszej Uchwały w działach:

- 600 - Transport i łączność o kwotę 50 000,00 zł,
 - 754 - Bezpieczeństwo publiczne i ochrona przeciwpożarowa o kwotę 45 000,00 zł,
 - 756 - Dochody od osób prawnych, od osób fizycznych i od innych jednostek nieposiadających osobowości prawnej oraz wydatki związane z ich poborem o kwotę 2 302 633,00 zł,
- 1) dochody bieżące o kwotę 2 347 633,00 zł
- 2) dochody majątkowe o kwotę 50 000,00 zł
- a) Rozdział 60016 - Drogi publiczne gminne o kwotę 50 000,00 zł,
 - dotacja celowa otrzymana z tytułu pomocy finansowej udzielanej między jednostkami samorządu terytorialnego na dofinansowanie własnych zadań inwestycyjnych i zakupów inwestycyjnych o kwotę 50 000,00 zł,
 - b) Rozdział 75412 - Ochotnicze straże pożarne o kwotę 45 000,00 zł

- środki otrzymane od pozostałych jednostek zaliczanych do sektora finansów publicznych na realizację zadań bieżących jednostek zaliczanych do sektora finansów publicznych o kwotę 45 000,00 zł

c) Rozdział 75621 - Udziały gmin w podatkach stanowiących dochód budżetu państwa o kwotę 2 302 633,00 zł

- wpływy z podatku dochodowego od osób fizycznych o kwotę 2 302 633,00 zł,

2. Zmniejsza się dochody budżetu gminy na rok 2024 o kwotę 300 000,00 zł - zgodnie z załącznikiem Nr 1 do niniejszej Uchwały w działach:

- 700 - Gospodarka mieszkaniowa o kwotę 300 000,00 zł,

1) dochody majątkowe o kwotę 300 000,00 zł

a) Rozdział 70005 - Gospodarka gruntami i nieruchomościami o kwotę 300 000,00 zł

- wpłaty z tytułu odpłatnego nabycia prawa własności oraz prawa użytkowania wieczystego nieruchomości o kwotę 300 000,00 zł

§ 2. 1. Zwiększa się wydatki budżetu gminy na rok 2024 o kwotę 1 097 633,00 zł zgodnie z załącznikiem nr 2 do niniejszej Uchwały w działach:

- 600 - Transport i łączność o kwotę 500 000,00 zł,
- 754 - Bezpieczeństwo publiczne i ochrona przeciwpożarowa o kwotę 122,00 zł,
- 801 - Oświata i wychowanie o kwotę 592 011,00 zł,
- 852 - Pomoc społeczna o kwotę 5 500,00 zł

1) wydatki bieżące o kwotę 1 097 633,00 zł

§ 3. Zmianie ulega załącznik Nr 4 do Uchwały budżetowej - Przychody i rozchody budżetu w 2024 roku, który otrzymuje brzmienie jak załącznik Nr 3 do niniejszej Uchwały

§ 4. Zmianie ulega załącznik Nr 12 do Uchwały budżetowej - Środki z Funduszu Pomocy, który otrzymuje brzmienie jak załącznik Nr 4 do niniejszej Uchwały

§ 5. Budżet po wprowadzonych zmianach wynosi:

1. po stronie dochodów kwotę 85 031 984,23 zł,

2. po stronie wydatków kwotę 92 570 414,03 zł,

3. wynik (1-2) deficyt 7 538 429,80 zł, Deficyt budżetu gminy zostanie sfinansowany:

- przychodami z zaciągniętych pożyczek na finansowanie zadań realizowanych z udziałem środków pochodzących z budżetu Unii Europejskiej w kwocie 3 338 429,80 zł,
- przychodami z zaciągniętych pożyczek w wysokości 4 200 000,00 zł,
 - 4. przychody wynoszą 8 960 884,80 zł,
 - 5. rozchody wynoszą 1 422 455,00 zł,

§ 6. Wykonanie Uchwały powierza się Wójtowi Gminy Bestwina.

§ 7. Uchwała wchodzi w życie z dniem podjęcia i podlega publikacji w Dzienniku Urzędowym Województwa Śląskiego.

Przewodniczący Rady

mgr Jerzy Stanclik

Załącznik Nr 1 do uchwały Nr VII/./2024
Rady Gminy Bestwina
z dnia 24 października 2024 r.

Zmiany w planie dochodów

Dział	Rozdział	Paragraf	Treść	Kwota
600			Transport i łączność	50 000,00
	60016		Drogi publiczne gminne	50 000,00
		6300	Dotacja celowa otrzymana z tytułu pomocy finansowej udzielanej między jednostkami samorządu terytorialnego na dofinansowanie własnych zadań inwestycyjnych i zakupów inwestycyjnych	50 000,00
700			Gospodarka mieszkaniowa	- 300 000,00
	70005		Gospodarka gruntami i nieruchomościami	- 300 000,00
		0770	Wpłaty z tytułu odpłatnego nabycia prawa własności oraz prawa użytkowania wieczystego nieruchomości	- 300 000,00
754			Bezpieczeństwo publiczne i ochrona	45 000,00
	75412		Ochotnicze straże pożarne	45 000,00
		2460	Środki otrzymane od pozostałych jednostek zaliczanych do sektora finansów publicznych na realizację zadań bieżących jednostek zaliczanych do sektora finansów publicznych	45 000,00
756			Dochody od osób prawnych, od osób fizycznych i od innych jednostek nieposiadających osobowości prawnej oraz wydatki związane z ich poborem	2 302 633,00
	75621		Udziały gmin w podatkach stanowiących dochód budżetu państwa	2 302 633,00
		0010	Wpływy z podatku dochodowego od osób fizycznych	2 302 633,00
razem zwiększenia				2 397 633,00
razem zmniejszenia				300 000,00

Załącznik Nr 2 do uchwały Nr VII/./2024
Rady Gminy Bestwina
z dnia 24 października 2024 r.

Zmiany w planie wydatków

Dział	Rozdział	Grupa	Treść	Wartość
600			Transport i łączność	500 000,00
	60016		Drogi publiczne gminne	500 000,00
		B1PZB	wydatki bieżące jednostek budżetowych związane z realizacją ich statutowych zadań	500 000,00
754			Bezpieczeństwo publiczne i ochrona przeciwpożarowa	122,00
	75412		Ochotnicze straże pożarne	122,00
		B1PZB	wydatki bieżące jednostek budżetowych związane z realizacją ich statutowych zadań	122,00
801			Oświata i wychowanie	592 011,00
	80101		Szkoły podstawowe	592 011,00
		B1WIP	wynagrodzenia i składki od nich naliczane	592 011,00
852			Pomoc społeczna	5 500,00
	85279		Pomoc zagraniczna	5 500,00
		B1PZB	wydatki bieżące jednostek budżetowych związane z realizacją ich statutowych zadań	5 500,00
Razem zwiększenia:				1 097 633,00

Załącznik Nr 3 do uchwały Nr VII/./2024
Rady Gminy Bestwina
z dnia 24 października 2024 r.

Przychody i rozchody budżetu w 2024r.

Lp.	Treść	Klasyfikacja §	Kwota
1	2	3	4
Przychody ogółem:			8 960 884,80
1	Przychody z zaciągniętych pożyczek na finansowanie zadań realizowanych z udziałem środków pochodzących z budżetu Unii Europejskiej	903	4 400 000,00
2	Przychody jednostek samorządu terytorialnego z wynikających z rozliczenia środków określonych w art. 5 ust. 1 pkt 2 ustawy i dotacji na realizację programu, projektu lub zadania finansowanego z udziałem tych środków	906	133 600,74
3	Wolne środki, o których mowa w art. 217 ust.2 pkt 6 ustawy	950	227 284,06
4	Przychody z zaciągniętych pożyczek i kredytów na rynku krajowym	952	4 200 000,00
Rozchody ogółem:			1 422 455,00
1	Wykup innych papierów wartościowych	982	1 000 000,00
2	Spląty otrzymanych krajowych pożyczek i kredytów	992	422 455,00

Załącznik Nr 4 do uchwały Nr VII/./2024
Rady Gminy Bestwina
z dnia 24 października 2024 r.

Środki z Funduszu Pomocy

dział	rozdział	nazwa programu/projektu	wydatki	dochody
758		Różne rozliczenia	0,00	157 557,00
	75814	<i>Różne rozliczenia finansowe</i>	<i>0,00</i>	<i>157 557,00</i>
801		Oświata i wychowanie	157 557,00	0,00
	80195	<i>Pozostała działalność</i>	<i>157 557,00</i>	<i>0,00</i>
środki na edukację dzieci z Ukrainy				
	2100	środki z Funduszu Pomocy na finansowanie lub dofinansowanie zadań bieżących w zakresie pomocy obywatelom Ukrainy		157 557,00
		a) wydatki bieżące	157 557,00	
		<i>wynagrodzenia i składki od nich naliczane</i>	<i>131 847,46</i>	
		<i>wydatki związane z realizacją ich statutowych zadań</i>	<i>25 709,54</i>	
852		Pomoc społeczna	4 323,00	4 323,00
	85295	<i>Pozostała działalność</i>	<i>4 323,00</i>	<i>4 323,00</i>
finansowanie świadczeń rodzinnych dla obywateli Ukrainy				
	2100	środki z Funduszu Pomocy na finansowanie lub dofinansowanie zadań bieżących w zakresie pomocy obywatelom Ukrainy		4 323,00

		a) wydatki bieżące	4 323,00	
		<i>wydatki związane z realizacją ich statutowych zadań</i>	357,00	
		<i>świadczenia na rzecz osób fizycznych</i>	3 966,00	
853		Pozostałe zadania w zakresie polityki społecznej	38 095,50	38 095,50
	85395	<i>Pozostała działalność</i>	38 095,50	38 095,50
finansowanie świadczeń rodzinnych dla obywateli Ukrainy				
	2100	środki z Funduszu Pomocy na finansowanie lub dofinansowanie zadań bieżących w zakresie pomocy obywatelom Ukrainy		20 600,00
		a) wydatki bieżące	20 600,00	
		<i>wynagrodzenia i składki od nich naliczane</i>	600,00	
		<i>świadczenia na rzecz osób fizycznych</i>	20 000,00	
wypłata świadczeń pieniężnych na podstawie art. 13 - 40 zł				
	2100	środki z Funduszu Pomocy na finansowanie lub dofinansowanie zadań bieżących w zakresie pomocy obywatelom Ukrainy		17 448,00
		a) wydatki bieżące	17 448,00	
		<i>świadczenia na rzecz osób fizycznych</i>	17 240,00	
		<i>wynagrodzenia i składki od nich naliczane</i>	208,00	
wydawanie PESEL				
	2100	środki z Funduszu Pomocy na finansowanie lub dofinansowanie zadań bieżących w zakresie pomocy obywatelom Ukrainy		47,50
		a) wydatki bieżące	47,50	
		<i>wynagrodzenia i składki od nich naliczane</i>	47,50	

UZASADNIENIE

zwiększenia w planie dochodów budżetu gminy na rok 2024

Dział 600 - Transport i łączność

Rozdział 60016 - Drogi publiczne gminne - zwiększenie o kwotę 50 000,00 zł - dotacja otrzymana z tytułu pomocy finansowej między jst - Gmina Czosnów podjęła Uchwałę w sprawie przyznania Gminie Bestwina pomocy finansowej w związku z powodem na realizację zadania pn.: Modernizacja przepustu w ciągu ul. Leśnej w Bestwinie

Dział 754 - Bezpieczeństwo publiczne i ochrona przeciwpożarowa

Rozdział 75412 - Ochotnicze straże pożarne - zwiększenie o kwotę 45 000,00 zł - środki otrzymane z WFOŚiGW na zakup sprzętu ratowniczego zniszczonego w wyniku powodzi w jednostkach OSP w Gminie Bestwina

Dział 756 - Dochody od osób prawnych, od osób fizycznych i od innych jednostek nieposiadających osobowości prawnej oraz wydatki związane z ich poborem

Rozdział 75621 - Udziały gmin w podatkach stanowiących dochód budżetu państwa - zwiększenie o kwotę 2 302 633,00 zł - podział środków dla jst na rok 2024 z tytułu udziału we wpływach z podatku dochodowego od osób fizycznych

zmniejszenia w planie dochodów budżetu gminy na rok 2024

Dział 700 - Gospodarka mieszkaniowa

Rozdział 70005 - Gospodarka gruntami i nieruchomościami - zmniejszenie o kwotę 300 000,00 zł - wpłaty z tytułu odpłatnego nabycia prawa własności oraz prawa wieczystego użytkowania nieruchomości

zwiększenia w planie wydatków budżetu gminy na rok 2024

Dział 600 - Transport i łączność

Rozdział 60016 - Drogi publiczne gminne - zwiększenie o kwotę 500 000,00 zł - z tytułu wydatków bieżących jednostek budżetowych - zadania związane z utrzymaniem infrastruktury drogowej na terenie gminy

Dział 754 - Bezpieczeństwo publiczne i ochrona przeciwpożarowa

Rozdział 75412 - Bezpieczeństwo publiczne i ochrona przeciwpożarowa - zwiększenie o kwotę 122,00 zł na wydatki bieżące jednostek OSP - wkład własny do środków otrzymanych z WFOŚiGW na zakup sprzętu ratowniczego zniszczonego w wyniku powodzi w jednostkach OSP w Gminie Bestwina

Dział 801 - Oświata i wychowanie

Rozdział 80101 - Szkoły podstawowe - zwiększenie o kwotę 592 011,00 zł - na wynagrodzenia i składki od nich naliczane

Dział 852 - Pomoc społeczna

Rozdział 85279 - Pomoc zagraniczna - zwiększenie o kwotę 5 500 zł z tytułu wydatków bieżących - udzielenie pomocy rzeczowej społeczności obwodu czerniowieckiego na Ukrainie - zakup agregatu prądotwórczego

zmiany w planie przychodów budżetu gminy na rok 2024

- przychody z zaciągniętych pożyczek zmniejszenie o kwotę 1 000 000,00 zł

Projekt

z dnia 8 października 2024 r.
Zatwierdzony przez

**UCHWAŁA NR VII/./2024
RADY GMINY BESTWINA**

z dnia 24 października 2024 r.

**w sprawie określenia wysokości stawek podatku od nieruchomości oraz
zwolnień od tego podatku obowiązujących w Gminie Bestwina
w 2025 roku**

Na podstawie art. 18 ust. 2 pkt 8, art. 40 ust. 1, art. 41 ust. 1, art. 42 ustawy z dnia 8 marca 1990 r. o samorządzie gminnym (Dz.U. z 2024 r. poz. 609 ze zm.), art. 5, art. 7 ust. 3 ustawy z dnia 12 stycznia 1991 r. o podatkach i opłatach lokalnych (Dz.U. z 2023 r. poz. 70 ze zm.) oraz Obwieszczenia Ministra Finansów z dnia 25 lipca 2024 r. w sprawie górnych granic stawek kwotowych podatków i opłat lokalnych na rok 2025 (M.P. z 2024 r., poz. 716)

**Rada Gminy Bestwina
uchwala:**

§ 1. Określa się wysokość stawek podatku od nieruchomości obowiązujących na terenie Gminy Bestwina:

1) od gruntów:

- a) związanych z prowadzeniem działalności gospodarczej, bez względu na sposób zakwalifikowania w ewidencji gruntów i budynków
 - od 1 m² powierzchni 1,24 zł,
- b) pod wodami powierzchniowymi stojącymi lub wodami powierzchniowymi płynącymi jezior i zbiorników sztucznych
 - od 1 hektara powierzchni 6,67 zł,
- c) pozostałych, w tym zajętych na prowadzenie odpłatnej statutowej działalności pożytku publicznego przez organizacje pożytku publicznego
 - od 1 m² powierzchni 0,64 zł,

d) niezabudowanych objętych obszarem rewitalizacji, o którym mowa w ustawie z dnia 9 października 2015 roku o rewitalizacji (t.j. Dz.U. z 2021 r. poz. 485 ze zm.), i położonych na terenach, dla których miejscowy plan zagospodarowania przestrzennego przewiduje przeznaczenie pod zabudowę mieszkaniową, usługową albo zabudowę o przeznaczeniu mieszanym obejmującym wyłącznie te rodzaje zabudowy, jeżeli od dnia wejścia w życie tego planu w odniesieniu do tych gruntów upłynął okres 4 lat, a w tym czasie nie zakończono budowy zgodnie z przepisami prawa budowlanego

- od 1 m² powierzchni 4,44 zł;

2) od budynków lub ich części:

a) mieszkalnych

- od 1 m² powierzchni użytkowej 1,14 zł,

b) związanych z prowadzeniem działalności gospodarczej oraz od budynków mieszkalnych lub ich części zajętych na prowadzenie działalności gospodarczej

- od 1 m² powierzchni użytkowej 33,66 zł,

c) zajętych na prowadzenie działalności gospodarczej w zakresie obrotu kwalifikowanym materiałem siewnym

- od 1 m² powierzchni użytkowej 15,26 zł,

d) związanych z udzielaniem świadczeń zdrowotnych w rozumieniu przepisów o działalności leczniczej, zajętych przez podmioty udzielające tych świadczeń

- od 1 m² powierzchni użytkowej 6,78 zł,

e) pozostałych, w tym zajętych na prowadzenie odpłatnej statutowej działalności pożytku publicznego przez organizacje pożytku publicznego

- od 1 m² powierzchni użytkowej 10,88 zł;

3) od budowli:

a) 2% ich wartości określonej na podstawie art. 4 ust. 1 pkt 3 i ust. 3-7 ustawy o podatkach i opłatach lokalnych, za wyjątkiem określonym w pkt 3 lit. b niniejszej uchwały,

b) 0,1% służących do zbiorowego odprowadzania i oczyszczania ścieków, ich wartości określonej na podstawie art. 4 ust. 1 pkt 3 i ust. 3-7 ustawy o podatkach i opłatach lokalnych.

§ 2. Zwalnia się z podatku od nieruchomości grunty stanowiące drogi wewnętrzne oznaczone w ewidencji gruntów i budynków symbolem "dr", z wyjątkiem związanych z prowadzeniem działalności gospodarczej.

§ 3. Wykonanie Uchwały powierza się Wójtowi Gminy Bestwina.

§ 4. Traci moc Uchwała Nr LXII/429/2023 Rady Gminy Bestwina z dnia 30 października 2023 r. w sprawie określenia wysokości stawek podatku od nieruchomości oraz zwolnień od tego podatku obowiązujących w Gminie Bestwina w 2024 roku.

§ 5. 1. Uchwała podlega ogłoszeniu w Dzienniku Urzędowym Województwa Śląskiego.

2. Uchwała wchodzi w życie z dniem 1 stycznia 2025 roku.

3. Uchwała podlega ogłoszeniu w sposób zwyczajowo przyjęty na terenie gminy.

Przewodniczący Rady

mgr Jerzy Stanclik

UZASADNIENIE

Zgodnie z art. 5 ust. 1 ustawy z dnia 12 stycznia 1991r. o podatkach i opłatach lokalnych (t.j. Dz.U. z 2023 r. poz. 70 ze zm.) Rada Gminy w drodze uchwały określa wysokość stawek podatku od nieruchomości. Górne granice stawek kwotowych w podatku od nieruchomości określone w art. 5 ust.1 cytowanej ustawy zgodnie z art. 20 ust. 1, obowiązujące w danym roku podatkowym ulegają corocznie zmianie na następny rok podatkowy w stopniu odpowiadającym wskaźnikowi cen towarów i usług konsumpcyjnych w okresie pierwszego półrocza roku, w którym stawki ulegają zmianie, w stosunku do analogicznego okresu roku poprzedniego. Wskaźnik cen ustala się na podstawie komunikatu Prezesa Głównego Urzędu Statystycznego, natomiast górne granice stawek kwotowych ogłasza w drodze obwieszczenia Minister Finansów. Powyższe dane są publikowane w Dzienniku Urzędowym RP „Monitor Polski”. Zaproponowane w projekcie uchwały stawki podatku od nieruchomości na rok 2025 zostały zwiększone o 10%

Podkreślić należy, iż zaproponowane stawki są znacznie niższe od maksymalnych ogłoszonych na rok 2025 w powołanym wyżej obwieszczeniu Ministra Finansów.

Ze względu na powyższe podjęcie uchwały w proponowanym brzmieniu jest uzasadnione.

Na niezmienionym poziomie pozostawiono stawki od budowli, przyjmując 2% ich wartości za wyjątkiem budowli służących wykorzystywaniu na potrzeby zbiorowego odprowadzania i oczyszczania ścieków, dla których przyjęto stawkę 0,1%.

Ustalając stawki podatku od nieruchomości, kierowano się pozyskaniem dochodów celem zapewnienia realizacji niezbędnych zadań Gminy. Tak ustalone stawki w podatku od nieruchomości dadzą planowany wpływ dochodów do budżetu, co zapewni rytmiczną realizację zadań budżetowych.

Wykaz podmiotów opodatkowania z uwzględnieniem obowiązującej stawki podatku w 2024 roku, ustawowej i proponowanej na 2025 rok przedstawia tabela:

Lp.	Wyszczególnienie	Stawki zatwierdzone przez Radę Gminy na rok 2024	Stawka na rok 2025	Stawka maksymalna 2025
1.	Od gruntów związanych z prowadzeniem działalności gospodarczej bez względu na sposób sklasyfikowania w ewidencji gruntów i budynków	1,13	1,24	1,38
2.	Pod wodami powierzchniowymi stojącymi lub wodami powierzchniowymi płynącymi jezior i zbiorników sztucznych	6,07	6,67	6,84
3.	Od gruntów pozostałych, w tym zajętych na prowadzenie odpłatnej statutowej działalności pożytku publicznego przez organizacje pożytku publicznego	0,58	0,64	0,73
4.	Niezabudowanych objętych obszarem rewitalizacji, o którym mowa w ustawie z dnia 9 października 2015 r. o rewitalizacji (Dz. U. poz.1777), i położonych na terenach dla których miejscowy plan zagospodarowania przestrzennego przewiduje przeznaczenie pod zabudowę mieszkaniową, usługową albo zabudowę o przeznaczeniu mieszanym obejmującym wyłącznie te rodzaje zabudowy, jeżeli od dnia	4,04	4,44	4,51

	wejścia w życie tego planu w odniesieniu do tych gruntów upłynął okres 4 lat, a w tym czasie nie zakończono budowy zgodnie z przepisami prawa budowlanego			
5.	od budynków lub ich części mieszkalnych	1,04	1,14	1,19
6.	Od budynków lub ich części związanych z prowadzeniem działalności gospodarczej oraz od budynków mieszkalnych lub ich części zajętych na prowadzenie działalności gospodarczej	30,60	33,66	34,00
7.	Od budynków lub ich części zajętych na prowadzenie działalności gospodarczej w zakresie obrotu kwalifikowanym materiałem siewnym	13,87	15,26	15,92
8.	Od budynków lub ich części związanych z udzielaniem świadczeń zdrowotnych, w rozumieniu przepisów o działalności leczniczej, zajętych przez podmioty udzielające tych świadczeń	6,16	6,78	6,95
9.	Od budynków lub ich części pozostałych, w tym zajętych na prowadzenie odpłatnej statutowej działalności pożytku publicznego przez organizacje pożytku publicznego	9,89	10,88	11,48
10.	Od budowli	2%	2%	2%
	w tym: służących do zbiorowego odprowadzania i oczyszczania ścieków	0,1%	0,1%	0,1%

Ze względu na powyższe podjęcie uchwały w proponowanym brzmieniu jest uzasadnione.

Projekt

z dnia 8 października 2024 r.
Zatwierdzony przez

**UCHWAŁA NR VII/./2024
RADY GMINY BESTWINA**

z dnia 24 października 2024 r.

**w sprawie określenia na 2025 rok stawek podatku od środków
transportowych**

Na podstawie art. 18 ust. 2 pkt 8, art. 40 ust. 1, art. 41 ust. 1 i art. 42 ustawy z dnia 8 marca 1990 r. o samorządzie gminnym (Dz. U. z 2024 r. poz. 609 ze zm.), art. 10 ustawy z dnia 12 stycznia 1991 r. o podatkach i opłatach lokalnych (Dz. U. z 2023 r. poz. 70 ze zm.)

**Rada Gminy Bestwina
uchwala:**

§ 1. Wysokość rocznych stawek podatku od środków transportowych na rok 2025 obowiązujących w gminie Bestwina zgodnie z Załącznikiem Nr 1 do niniejszej uchwały.

§ 2. Wykonanie Uchwały powierza się Wójtowi Gminy Bestwina.

§ 3. Traci moc Uchwała Nr LXII/430/2023 Rady Gminy Bestwina z dnia 30 października 2023 roku w sprawie określenia na 2024 rok stawek podatku od środków transportowych.

§ 4. 1. Uchwała podlega ogłoszeniu w Dzienniku Urzędowym Województwa Śląskiego.

2. Uchwała wchodzi w życie z dniem 1 stycznia 2025 roku.

3. Uchwała podlega ogłoszeniu w sposób zwyczajowo przyjęty na terenie gminy.

Przewodniczący Rady

mgr Jerzy Stanclik

Załącznik Nr 1 do uchwały Nr VII/./2024
Rady Gminy Bestwina
z dnia 24 października 2024 r.

Wysokość rocznych stawek podatku od środków transportowych na rok 2025 obowiązujących w Gminie Bestwina.

1. Od samochodów ciężarowych o dopuszczalnej masie całkowitej powyżej 3,5 tony i poniżej 12 ton:

Dopuszczalna masa całkowita w tonach	Stawka podatku	Stawka podatku dla pojazdów spełniających normę EURO V lub wyższą
powyżej 3,5 tony do 5,5 tony włącznie	696,00 zł	528,00 zł
powyżej 5,5 tony do 9,0 ton włącznie	1 164,00 zł	876,00 zł
powyżej 9,0 ton i mniej niż 12,0 ton	1 392,00 zł	1 044,00 zł

2. Od samochodów ciężarowych o dopuszczalnej masie całkowitej równej lub wyższej niż 12 ton:

Liczba osi	Dopuszczalna masa całkowita		Stawka podatku od środków transportowych	
	nie mniej niż	mniej niż	Zawieszenie osi pneumatyczne lub równoważne	Inny system zawieszenia osi
2 osie	12	13	1 200,00 zł	1 692,00 zł
	13	14	1 308,00 zł	1 884,00 zł
	14	15	1 464,00 zł	2 088,00 zł
	15		1 632,00 zł	2 328,00 zł
3 osie	12	17	1 188,00 zł	1 716,00 zł
	17	19	1 332,00 zł	1 884,00 zł
	19	21	1 464,00 zł	2 112,00 zł
	21	23	1 644,00 zł	2 340,00 zł
	23	25	1 824,00 zł	2 592,00 zł
	25		1 824,00 zł	2 592,00 zł
4 osie i więcej	12	25	1 800,00 zł	2 580,00 zł
	25	27	2 004,00 zł	2 868,00 zł
	27	29	2 232,00 zł	3 180,00 zł
	29	31	2 388,00 zł	3 456,00 zł
	31		2 388,00 zł	3 456,00 zł

3. Od ciągników siodłowych i balastowych przystosowanych do używania łącznie z naczepą lub przyczepą o dopuszczalnej masie całkowitej zespołu pojazdów równej od 3,5 tony i poniżej 12 ton:

Dopuszczalna masa całkowita w	Stawka podatku	Stawka podatku dla
-------------------------------	----------------	--------------------

tonach		pojazdów spełniających normę EURO V lub wyższą
od 3,5 tony i poniżej 12 ton	1 632,00 zł	1 224,00

4. Od ciągników siodłowych i balastowych przystosowanych do używania łącznie z naczepą lub przyczepą o dopuszczalnej masie całkowitej zespołu pojazdów równej lub wyższej niż 12 ton:

Liczba osi	Dopuszczalna masa całkowita zespołu pojazdu		Stawka podatku od środków transportowych	
	nie mniej	mniej niż	Zawieszenie osi pneumatyczne lub równoważne	Inny system zawieszenia osi
2 osie	12	18	1 428,00 zł	2 040,00 zł
	18	25	1 584,00 zł	2 268,00 zł
	25	31	1 764,00 zł	2 520,00 zł
	31		2 040,00 zł	2 664,00 zł
3 osie i więcej	12	40	2 328,00 zł	2 664,00 zł
	40		2 484,00 zł	3 408,00 zł

5. Od przyczep i naczep, które łącznie z pojazdem silnikowym posiadają dopuszczalną masę całkowitą od 7 ton i poniżej 12 ton, z wyjątkiem związanych wyłącznie z działalnością rolniczą prowadzoną przez podatnika podatku rolnego:

od 7 ton i poniżej 12	960,00 zł
-----------------------	-----------

6. Od przyczep i naczep, które łącznie z pojazdem silnikowym posiadają dopuszczalną masę całkowitą równą lub wyższą niż 12 ton, z wyjątkiem związanych wyłącznie z działalnością rolniczą prowadzoną przez podatnika podatku rolnego:

Liczba osi	Dopuszczalna masa całkowita łącznie z pojazdem silnikowym		Stawka podatku od środków transportowych	
	nie mniej niż	mniej niż	Zawieszenie osi pneumatyczne lub równoważne	Inny system zawieszenia osi
1 oś	12	18	576,00 zł	816,00 zł
	18	25	636,00 zł	912,00 zł
	25		708,00 zł	1 008,00 zł
2 osie	12	28	1 248,00 zł	1 788,00 zł
	28	33	1 392,00 zł	1 980,00 zł
	33	38	1 548,00 zł	2 088,00 zł
	38		1 656,00 zł	2 460,00 zł
3 osie i więcej	12	38	1 368,00 zł	1 944,00 zł
	38		1 524,00 zł	2 160,00 zł

7. Od autobusów w zależności od liczby miejsc do siedzenia poza miejscem kierowcy:

Liczba miejsc do siedzenia poza miejscem kierowcy	Stawka podatku	Stawka podatku dla pojazdów spełniających normę EURO V lub wyższą
mniej niż 22 miejsca	1 104,00 zł	828,00
równej lub większej niż 22 miejsca	2 244,00 zł	1 680,00

UZASADNIENIE

Rada Gminy określa wysokość stawek podatku od środków transportowych jednak wysokość stawek określonych na terenie gminy nie może przekroczyć wysokości stawek maksymalnych, oraz zostać określona poniżej stawek minimalnych. Górne granice stawek kwotowych zostały określone przez Ministra Rozwoju i Finansów w obwieszczeniu z dnia 25 lipca 2024 roku w sprawie górnych granic stawek kwotowych podatków i opłat lokalnych w roku 2025 (Monitor Polski z 2024 r. poz. 716). Stawki podatku od środków transportowych ustalone w uchwałach gmin nie mogą przekroczyć podanych stawek maksymalnych.

Na niezmienionym poziomie z roku ubiegłego pozostawiono stawki w podatku od środków transportowych. Podjęcie uchwały w proponowanym brzmieniu uznaje się za uzasadnione.

Projekt

z dnia 11 października 2024 r.
Zatwierdzony przez

**UCHWAŁA NR VII/./2024
RADY GMINY BESTWINA**

z dnia 24 października 2024 r.

**w sprawie określenia zasad wnoszenia, cofania i zbywania udziałów
i akcji w spółkach prawa handlowego przez Wójta Gminy Bestwina**

Na podstawie art. 18 ust. 2 pkt 9 lit. g ustawy z 8 marca 1990 r.
o samorządzie gminnym (t.j. Dz. U. z 2024 r. poz. 609 ze zm.) oraz
art. 12 ust. 1-3 ustawy z dnia 20 grudnia 1996 r. o gospodarce komunalnej (t.j.
Dz.U. z 2021 r. poz. 679)

**Rada Gminy Bestwina
postanawia:**

§ 1. Ilekroć w uchwale jest mowa o:

- 1) spółce - należy przez to rozumieć spółkę z ograniczoną odpowiedzialnością lub spółkę akcyjną,
- 2) udziałach - należy przez to rozumieć akcje będące własnością Gminy Bestwina lub przez Gminę Bestwina obejmowane.

§ 2. Upoważnić Wójta Gminy Bestwina do wnoszenia do spółek, w zamian za obejmowane udziały wkładów pieniężnych do wysokości kwot przewidzianych na ten cel w budżecie Gminy Bestwina na dany rok budżetowy.

§ 3. 1. Zgody Rady Gminy Bestwina wymaga:

- 1) wnoszenie do spółek, w zamian za obejmowane udziały, wkładów niepieniężnych (aportów),
- 2) cofanie udziałów w spółkach,
- 3) zbywanie udziałów w spółkach.

2. Przedmiotem wkładu niepieniężnego (aportu) mogą być w szczególności:

- 1) prawa własności nieruchomości lub ich części oraz prawa użytkowania wieczystego,
- 2) prawa własności przedsiębiorstwa lub jego części zorganizowanej,
- 3) prawa własności rzeczy ruchomych,

4) udziały, obligacje, wierzytelności wspólnika/akcjonariusza przysługujące od Spółki,

5) prawa majątkowe na dobrach niematerialnych

3. Wniesienie wkładu niepieniężnego w celu pokrycia udziałów w spółkach winno być poprzedzone wyceną wnoszonego mienia komunalnego. Wyceny majątku będącego przedmiotem wkładu niepieniężnego dokonuje biegły rzeczoznawca posiadający wymagane uprawnienia. Wyceny nie dokonuje się w przypadku, gdy majątek będący przedmiotem aportu został nabyty bezpośrednio przed wniesieniem aportu na podstawie faktury potwierdzającej jego nabycie, bądź istnieje możliwość ustalenia jego wartości na podstawie ponoszonych nakładów.

§ 4. Cofanie udziałów przez gminę Bestwina następuje w drodze ich umorzenia, zgodnie z przepisami Kodeksu spółek handlowych.

§ 5. Wykonanie uchwały powierza się Wójtowi Gminy Bestwina.

§ 6. Uchwała wchodzi w życie po upływie 14 dni od dnia ogłoszenia w Dzienniku Urzędowym Województwa Śląskiego

Przewodniczący Rady

mgr Jerzy Stanclik

UZASADNIENIE

Przedmiotowa uchwała określa ogólne zasady wnoszenia, cofania i zbywania udziałów lub akcji przez Wójta Gminy w oparciu o ustawę kodeks spółek handlowych. Zgodnie z art. 18 ust. 2 pkt 9 lit. g ustawy z dnia 8 marca 1990 r. o samorządzie gminnym do wyłącznej właściwości rady gminy należy podejmowanie uchwał w sprawach majątkowych gminy, przekraczających zakres zwykłego zarządu, dotyczących m. in. określenia zasad wnoszenia, cofania i zbywania udziałów i akcji przez wójta. Dokonywanie poszczególnych czynności w tym zakresie należy do kompetencji Wójta, który jest organem wykonawczym i stosownie do przepisów, wykonuje uchwały rady oraz gospodaruje mieniem komunalnym.

Zgodnie z zapisami przedmiotowej uchwały, Wójt Gminy Bestwina uprawniony jest do wnoszenia do spółek prawa handlowego wkładów pieniężnych i niepieniężnych w zamian za obejmowane udziały lub akcje oraz do cofaniu udziałów. Wnoszenie do spółek wkładów pieniężnych będzie następowało w ramach kwot przewidzianych na ten cel w budżecie gminy na dany rok budżetowy. W przypadku cofania i zbywania udziałów lub akcji budżet gminy będzie zasilany środkami pochodzącymi ze zbycia udziałów.

Przedmiotowy projekt uchwały ma charakter ogólny i odnosi się zarówno do utworzonych już spółek, jak i tych, które mogą być tworzone w przyszłości, jak również przystąpienia przez Gminę Bestwina spółek utworzonych przez podmioty trzecie. Zakres nadzoru Rady określony w niniejszej uchwale odpowiada standardom utrwalonym w praktyce funkcjonowania jednostek samorządu gminnego, a nadto mieści się w granicach kompetencji ustawowych i nie narusza zasad przewidzianych normami obowiązującego prawa, w tym przepisami ustawy Kodeks spółek handlowych oraz ustawy o gospodarce komunalnej.

W związku z tym, że dotychczas Rada Gminy Bestwina nie określiła zasad wnoszenia, cofania i zbywania udziałów w spółkach prawa handlowego, podjęcie uchwały jest konieczne i uzasadnione. Uchwała jako akt prawa miejscowego podlega publikacji w Dzienniku Urzędowym Województwa Śląskiego

Projekt

z dnia 11 października 2024 r.
Zatwierdzony przez

**UCHWAŁA NR VII/./2024
RADY GMINY BESTWINA**

z dnia 24 października 2024 r.

**w sprawie udzielenia pomocy rzeczowej społeczności obwodu
czerniowieckiego na Ukrainie**

Na podstawie art. 10 ust. 3 ustawy z dnia 8 marca 1990 r. o samorządzie gminnym (t.j. Dz.U. z 2024 r. poz. 609 ze zm.) oraz art. 98 ustawy z dnia 12 marca 2022 roku o pomocy obywatelom Ukrainy w związku z konfliktem zbrojnym na terytorium tego państwa (t.j. Dz. U. z 2024 r. poz. 167)

**Rada Gminy Bestwina
uchwala:**

§ 1. Udziela się społeczności obwodu czerniowieckiego na Ukrainie pomocy rzeczowej polegającej na przekazaniu agregatu prądotwórczego.

§ 2. Pomoc o której mowa w § 1, zostanie sfinansowana ze środków budżetu gminy Bestwina na rok 2024 w wysokości nie wyższej niż 5500,00 zł (słownie: pięć tysięcy pięćset złotych).

§ 3. Uchwała wchodzi w życie z dniem podjęcia.

Przewodniczący Rady

mgr Jerzy Stanclik

Projekt

z dnia 14 października 2024 r.

Zatwierdzony przez

**UCHWAŁA NR VII/.../2024
RADY GMINY BESTWINA**

z dnia 14 października 2024 r.

w sprawie przyjęcia Programu usuwania wyrobów zawierających azbest z terenu Gminy Bestwina

Na podstawie art. 7 ust. 1 pkt 1 i art. 18 ust. 2 pkt 15 ustawy z dnia 8 marca 1990 roku o samorządzie gminnym (tj. Dz. U. z 2024 r. poz. 1465 ze zm.) oraz art. 46 ust. 2 ustawy z dnia 3 października 2008 roku o udostępnianiu informacji o środowisku i jego ochronie, udziale społeczeństwa w ochronie środowiska oraz o ocenach oddziaływania na środowisko (tj. Dz. U. z 2024 r. poz. 1112), w związku z Programem Oczyszczania Kraju z Azbestu na lata 2009-2032 przyjętego uchwałą nr 39/2010 Rady Ministrów Rzeczypospolitej Polskiej z dnia 15 marca 2010 roku, po zasięgnięciu opinii Regionalnego Dyrektora Ochrony Środowiska w Katowicach i Śląskiego Państwowego Wojewódzkiego Inspektora Sanitarnego

**Rada Gminy Bestwina
uchwała:**

§ 1. Przyjąć „Program usuwania wyrobów zawierających azbest z terenu Gminy Bestwina” w brzmieniu stanowiącym załącznik nr 1 do niniejszej uchwały.

§ 2. Traci moc uchwała nr XI/86/2015 Rady Gminy Bestwina z dnia 30 listopada 2015 roku.

§ 3. Wykonanie uchwały powierza się Wójtowi Gminy Bestwina.

§ 4. Uchwała wchodzi w życie z dniem podjęcia.

Przewodniczący Rady

mgr Jerzy Stanclik

PROGRAM USUWANIA WYROBÓW ZAWIERAJĄCYCH AZBEST Z TERENU GMINY BESTWINA



Źródło: fotografia własna

*Opracowanie Programu:
Agnieszka Chylak*



EKO – TEAM KONSULTING,
ul. Spokojna 3, 43-330 Hecznarowice
53 53, fax. 33 486 54 54, kom. 513 100 869

Bestwina, 2024

SPIS TREŚCI:

1.	WSTĘP	4
2.	CELE I ZADANIA „PROGRAMU...”	7
2.1.	Obowiązki wytwórcy i posiadacza odpadów azbestowych	7
2.2.	Zadania i możliwości organów samorządowych	8
3.	INFORMACJE O AZBESCIE I JEGO SZKODLIWOŚĆ DLA ZDROWIA LUDZKIEGO	9
3.1.	Azbest – informacje ogólne	9
3.2.	Występowanie azbestu, materiały zawierające azbest	9
3.3.	Zdrowotne skutki obecności azbestu w środowisku człowieka	12
4.	CHARAKTERYSTYKA GMINY BESTWINA	14
5.	INFORMACJA O ILOŚCI I ROZMIESZCZENIU WYROBÓW ZAWIERAJĄCYCH AZBEST NA TERENIE GMINY BESTWINA	19
5.1.	Działania Gminy Bestwina do 2024 roku	19
5.2.	Baza Azbestowa	20
5.2.1.	<i>Stan aktualny</i>	21
5.2.2.	<i>Posesje prywatne</i>	21
5.2.3.	<i>Posesje osób prawnych</i>	24
5.3.	Ocena stanu technicznego i możliwości bezpiecznego użytkowania wyrobów zawierających azbest	26
6.	ZASADY POSTĘPOWANIA Z ODPADAMI ZAWIERAJĄCYMI AZBEST	28
6.1.	Ogólne zasady postępowania z wyrobami zawierającymi azbest	28
6.2.	Zakres bezpiecznego użytkowania wyrobów zawierających azbest	29
6.3.	Ogólne zasady postępowania przy pracach naprawczych oraz demontażu wyrobów zawierających azbest	30
6.4.	Unieszkodliwianie odpadów azbestowych	32
7.	OKREŚLENIE KOSZTÓW REALIZACJI ZADAŃ INWESTYCYJNYCH ZWIĄZANYCH Z WDROŻENIEM „PROGRAMU...”	33
7.1.	Oszacowanie kosztów usunięcia azbestu z obiektów budownictwa prywatnego	33
8.	ŚRODKI FINANSOWE NA USUWANIE AZBESTU	36
8.1.	Środki budżetowe Gminy Bestwina	36
8.2.	Wojewódzki Fundusz Ochrony Środowiska i Gospodarki Wodnej w Katowicach	36
8.3.	Bank Ochrony Środowiska S.A.	37
9.	OKREŚLENIE ZADAŃ DO REALIZACJI DO 2032 ROKU HARMONOGRAM DALSZEGO WDRAŻANIA „PROGRAMU...”	39
10.	OKREŚLENIE SPOSOBU MONITOROWANIA „PROGRAMU...”	41
11.	ODDZIAŁYWANIE SYSTEMU USUWANIA WYROBÓW ZAWIERAJĄCYCH AZBEST NA ŚRODOWISKO	42
12.	ZARZĄDZANIE, ORGANIZACJA I WDRAŻANIE „PROGRAMU...”	44

SPIS TABEL:

Tabela 1 Zakres zastosowania wyrobów zawierających azbest	11
Tabela 2 Powierzchniowe formy ochrony przyrody na terenie Gminy Bestwina	16
Tabela 3 Pomniki przyrody zlokalizowane na terenie gminy Bestwina	17
Tabela 4 Wyszczególnienie ilości powłok azbestowych na terenie sołectw gminy Bestwina	22
Tabela 5 Rodzaje wyrobów zawierających azbest na terenie gminy Bestwina	23
Tabela 6 Ewidencja wyrobów zawierających azbest w zakresie rodzaju budynku	24
Tabela 7 Ocena stanu technicznego wyrobów zawierających azbest w obiektach będących własnością osób fizycznych, zlokalizowanych na terenie gminy Bestwina	26
Tabela 8 Szacowane koszty demontażu pokrycia dachowego oraz nowego pokrycia dachowego w 4 wariantach, a także ocieplenia ścian budynków w kwotach netto	34
Tabela 9 Harmonogram realizacji aktualizacji „Programu usuwania azbestu i wyrobów zawierających z terenu gminy Bestwina”	39
Tabela 10 Wskaźniki monitoringu „Programu usuwania azbestu i wyrobów azbestowych z terenu gminy Bestwina”	41

SPIS RYSUNKÓW:

Rysunek 1 Ogniska chorób azbestozależnych	12
Rysunek 2 Lokalizacja Gminy Bestwina na tle województwa śląskiego i powiatu bielskiego	14
Rysunek 3 Lokalizacja Obszaru Chronionego Krajobrazu „Podkłępie” na terenie gminy Bestwina	16

Rysunek 4 Lokalizacja użytku ekologicznego „Oczko wodne w miejscowości Kaniów na terenie gminy Bestwina	17
Rysunek 5 Dach pokryty płytami azbestowymi falistymi (budynek przykładowy).....	20
Rysunek 6 Wyszczególnienie ilości powłok azbestowych na terenie sołectw gminy Bestwina [Mg]	22
Rysunek 7 Procentowa ilość poszczególnych rodzajów wyrobów zawierających azbest w sumarycznej ilości wyrobów zawierających azbest na obiektach będących własnością osób fizycznych [%]	23
Rysunek 8 Ilość wagowa wyrobów zawierających azbest z podziałem na pokrytą powierzchnię na budynkach mieszkalnych, gospodarczych i innych na terenie gminy Bestwina [Mg]	24
Rysunek 9 Ewidencja stanu technicznego wyrobów zawierających azbest w obiektach będących własnością osób fizycznych, zlokalizowanych na terenie gminy Bestwina.....	26
Rysunek 10 Procedura rozpatrywania wniosków	37

SPIS ZAŁĄCZNIKÓW:

Załącznik nr 1	Informacja o wyrobach zawierających azbest – wzór,
Załącznik nr 2	Ocena stanu i możliwości bezpiecznego użytkowania wyrobów zawierających azbest – wzór,
Załącznik nr 3	Wzór ankiety inwentaryzacyjnej
Załącznik nr 4	Zbiorcze zestawienie wyrobów zawierających azbest należących do osób fizycznych na terenie Gminy Bestwina
Załącznik nr 5	Zestawienie działek, gdzie zlokalizowane są sieci wodociągowe na terenie gminy Bestwina.

1. WSTĘP

Niniejsza aktualizacja „Programu usuwania wyrobów zawierających azbest z terenu gminy Bestwina” zwany dalej „Aktualizacją” lub „Program...” zawiera podstawowe informacje dotyczące właściwości azbestu, oddziaływania na ludzi i środowisko, a także ilości zewidencjonowanych na terenie gminy Bestwina.

Przy opracowaniu aktualizacji „Programu...” jako dane wyjściowe potraktowano dane z czasów opracowania wcześniejszego Programu (2015 rok) oraz stan aktualny (na sierpień 2024 roku) w zakresie:

- ilości azbestu usuniętego,
- ilości azbestu aktualnie zlokalizowanego na terenie gminy Bestwina na podstawie danych inwentaryzacji terenowej przeprowadzonej w okresie czerwiec – sierpień 2024,

Aktualne informacje zostały przeniesione do Bazy Azbestowej i zostały zamieszczone w niniejszej aktualizacji „Programu...”.

W opracowaniu zaktualizowano także harmonogram realizacji działań, szacując koszty usuwania wyrobów zawierających azbest. W ramach aktualizacji „Programu...” podjęto próbę oszacowania całkowitych kosztów usunięcia wyrobów zawierających azbest wraz z kosztami nowych pokryć dachowych z podziałem na budynki mieszkalne i gospodarcze.

Dalsza realizacja „Programu...” przyniesie korzyści społeczne, ekonomiczne i ekologiczne polegające na minimalizacji emisji włókien azbestu, podniesieniu jakości życia mieszkańców, jak również poprawie wyglądu zewnętrznego obiektów budowlanych i ich stanu technicznego.

„Program usuwania wyrobów zawierających azbest z terenu Gminy Bestwina” jest drugim dokumentem tego rodzaju opracowanym dla terenu gminy Bestwina.

Pierwszy dokument powstał w 2015 roku i nosił tytuł „Program usuwania wyrobów zawierających azbest z terenu Gminy Bestwina”.

Niniejsze opracowanie jest jego aktualizacją i jednocześnie nawiązuje do „Programu oczyszczania kraju z azbestu na lata 2009-2032” przyjętego uchwałą nr 39/2010 Rady Ministrów Rzeczypospolitej Polskiej z dnia 15 marca 2010 roku.

Celem „Programu oczyszczania kraju z azbestu na lata 2009-2032” jest:

- usunięcie i unieszkodliwienie wyrobów zawierających azbest,
- minimalizacja negatywnych skutków zdrowotnych powodowanych kontaktem z włóknami azbestu,
- likwidacja szkodliwego oddziaływania azbestu na środowisko.

Jednym z zadań samorządu gminnego przewidzianych w Programie Oczyszczania Kraju z Azbestu na lata 2009-2032 jest przygotowanie programu usuwania azbestu i wyrobów zawierających azbest na szczeblu gminnym. Ogólną rolą programu jest określenie planu działań dla osiągnięcia właściwego tempa usuwania użytkowanych wyrobów zawierających azbest. Pozostałe zadania samorządu gminnego wynikające z Krajowego Programu to:

1. gromadzenie przez wójta, burmistrza, prezydenta miasta informacji o ilości, rodzaju i miejscach występowania wyrobów zawierających azbest oraz przekazywanie jej do marszałka województwa z wykorzystaniem dostępnego narzędzia informatycznego www.bazaazbestowa.gov.pl,
2. organizowanie usuwania wyrobów zawierających azbest przy wykorzystaniu pozyskanych na ten cel środków krajowych lub unijnych z uwzględnieniem zasad zawartych w Programie,
3. inspirowanie właściwej postawy obywateli w zakresie obowiązków związanych z usuwaniem wyrobów zawierających azbest,
4. współpraca z marszałkiem województwa w zakresie inwentaryzacji wyrobów zawierających azbest oraz opracowywania programów usuwania wyrobów zawierających azbest, w szczególności w zakresie lokalizacji składowisk odpadów zawierających azbest,
5. współpraca z mediami w celu propagowania odpowiednich inicjatyw społecznych oraz rozpowszechniania informacji dotyczących zagrożeń powodowanych przez azbest,
6. współpraca z organizacjami społecznymi wspierającymi realizację Programu,
7. współpraca z organami kontrolnymi (inspekcja sanitarna, inspekcja pracy, inspekcja nadzoru budowlanego, inspekcja ochrony środowiska),

8. organizowanie szkoleń lokalnych w zakresie obowiązków w zakresie usuwania wyrobów zawierających azbest z terenu nieruchomości.

Przygotowując niniejszy dokument wykorzystano m.in.:

- zapisy w dokumentach nadrzędnych takich jak:
 - Program Oczyszczania Kraju z Azbestu na lata 2009-2032 przyjęty Uchwałą nr 39/2010 Rady Ministrów z dnia 15 marca 2010 r.,
 - Krajowy Plan Gospodarki Odpadami 2028, będący załącznikiem do uchwały nr 96 Rady Ministrów z dnia 12 czerwca 2023 roku (poz. 702),
 - Plan Gospodarki Odpadami dla Województwa Śląskiego na lata 2016-2022 przyjęty uchwałą Nr V/37/7/2017 Sejmiku Województwa Śląskiego z dnia 24 kwietnia 2017 roku, obejmujący oczyszczanie terenu województwa z azbestu,
 - Program usuwania azbestu z terenu województwa śląskiego do roku 2032 przyjęty uchwałą nr 1258/49/IV/2011 Zarządu Województwa Śląskiego z dnia 19 maja 2011 roku.
- obowiązki zamieszczone w ustawach obejmujących w swych przepisach tematykę azbestu, to jest między innymi:
 - ustawa z dnia 19 czerwca 1997 roku o zakazie stosowania wyrobów zawierających azbest (t.j. Dz. U. 2017, poz. 2119),
 - ustawa z dnia 27 kwietnia 2001 roku – Prawo ochrony środowiska (tekst jednolity Dz. U. z 2024 poz. 54 z późn. zm.),
 - ustawa z dnia 14 grudnia 2012 roku o odpadach (tekst jednolity Dz. U. z 2023, poz. 1587 z późn. zm.),
 - ustawa z dnia 7 lipca 1994 roku Prawo budowlane (tekst jednolity Dz. U. z 2024 poz. 725 z późn. zm.),
 - ustawa z dnia 19 sierpnia 2011 roku o przewozie towarów niebezpiecznych (t.j. Dz. U. z 2024 poz. 643.),
- obowiązki zapisane w przepisach wykonawczych takich jak:
 - Rozporządzenie Ministra Gospodarki, Pracy i Polityki Społecznej z dnia 2 kwietnia 2004 r. w sprawie sposobów i warunków bezpiecznego użytkowania i usuwania wyrobów zawierających azbest (Dz. U. 2004, Nr 71, poz. 649),
 - Rozporządzenie Ministra Klimatu z dnia 2 stycznia 2020 r. w sprawie katalogu odpadów (Dz. U. 2020, poz. 10),
 - Rozporządzenie Ministra Infrastruktury z dnia 23 czerwca 2003 roku w sprawie informacji dotyczącej bezpieczeństwa i ochrony zdrowia oraz planu bezpieczeństwa i ochrony zdrowia (Dz. U. z 2003 Nr 120, poz. 1126),
 - Rozporządzenie Ministra Gospodarki i Pracy z dnia 14 października 2005 roku w sprawie zasad bezpieczeństwa i higieny pracy przy zabezpieczaniu i usuwaniu wyrobów zawierających azbest oraz programu szkolenia w zakresie bezpiecznego użytkowania takich wyrobów (Dz. U. z 2005 Nr 216, poz. 1824),
 - Rozporządzenie Ministra Gospodarki z dnia 16 stycznia 2015 r. w sprawie rodzajów odpadów, które mogą być składowane na składowisku odpadów w sposób nieselektywny (Dz. U. 2015 poz. 110),
 - Rozporządzenie Ministra Środowiska z dnia 23 lipca 2009r. w sprawie sposobu przedkładania marszałkowi województwa informacji o występowaniu substancji stwarzających szczególne zagrożenie dla środowiska (t.j. Dz. U. z 2015, poz. 1450),
 - Rozporządzenie Ministra Gospodarki z dnia 13 grudnia 2010 roku w sprawie wymagań w zakresie wykorzystywania wyrobów zawierających azbest oraz wykorzystywania i oczyszczania instalacji lub urządzeń, w których były lub są wykorzystywane wyroby zawierające azbest (Dz. U. z 2011 Nr 8, poz. 31),
 - Rozporządzenie Ministra Zdrowia z dnia 11 października 2019 r. zmieniające rozporządzenie w sprawie badań i pomiarów czynników szkodliwych dla zdrowia w środowisku pracy (Dz. U. 2024 poz. 1110),

- Obwieszczenie Ministra Zdrowia z dnia 6 lutego 2023 r. w sprawie ogłoszenia jednolitego tekstu rozporządzenia Ministra Zdrowia w sprawie badań i pomiarów czynników szkodliwych dla zdrowia w środowisku pracy (Dz. U. 2023, poz. 419),
- Rozporządzenie Ministra Środowiska z dnia 20 grudnia 2012 roku w sprawie sposobu prowadzenia przez marszałka województwa rejestru wyrobów zawierających azbest (Dz. U. 2013, poz. 25),
- Rozporządzenie Ministra Gospodarki z dnia 16 lipca 2015 r. w sprawie dopuszczania odpadów do składowania na składowiskach (Dz. U. 2015 poz. 1277).

2. CELE I ZADANIA „PROGRAMU...”

Podstawowym celem aktualizacji „Programu...” jest realizacja głównych założeń zawartych w dokumencie „Program oczyszczania kraju z azbestu na lata 2009-2032” – usunięcie z terenu gminy Bestwina wyrobów zawierających azbest do 2032 roku.

Celem niniejszej aktualizacji „Programu...” jest:

- spowodowanie oczyszczenia obszaru gminy Bestwina z azbestu oraz usunięcie stosowanych od wielu lat wyrobów zawierających azbest,
- wyeliminowanie negatywnych skutków zdrowotnych u mieszkańców gminy, spowodowanych azbestem oraz ustalenie koniecznych do tego uwarunkowań,
- spowodowanie sukcesywnej likwidacji oddziaływania azbestu na środowisko i doprowadzenie w określonym horyzoncie czasowym do spełnienia wymogów ochrony środowiska,
- stworzenie odpowiednich warunków do wdrożenia przepisów prawnych oraz norm postępowania z wyrobami zawierającymi azbest.

W Polsce problematyka bezpiecznego postępowania z wyrobami i odpadami zawierającymi azbest została uszeregowana w bloku tematycznym obejmującym łącznie 6 procedur zgodnie z wymogami określonymi w Rozporządzenie Ministra Gospodarki, Pracy i Polityki Społecznej z dnia 2 kwietnia 2004 r. w sprawie sposobów i warunków bezpiecznego użytkowania i usuwania wyrobów zawierających azbest (Dz. U. 2004, Nr 71, poz. 649). Są to:

- **Grupa I.** Procedury obowiązujące właścicieli i zarządzających obiektami, instalacjami lub urządzeniami zawierającymi azbest
 - **Procedura 1.** Obowiązki i postępowanie właścicieli oraz zarządców, przy użytkowaniu obiektów i terenów z wyrobami zawierającymi azbest.
 - **Procedura 2.** Obowiązki i postępowanie właścicieli i zarządców, przy usuwaniu wyrobów zawierających azbest z obiektów lub terenów.
- **Grupa II.** Procedury obowiązujące wykonawców prac polegających na usuwaniu wyrobów zawierających azbest-wytwórców odpadów niebezpiecznych.
 - **Procedura 3.** Postępowanie przy pracach przygotowawczych do usuwania wyrobów zawierających azbest.
 - **Procedura 4.** Prace polegające na usuwaniu wyrobów zawierających azbest, wytwarzaniu odpadów niebezpiecznych, wraz oczyszczeniem obiektu (terenu) instalacji.
- **Grupa III.** Procedura obowiązująca prowadzących działalność w zakresie transportu odpadów niebezpiecznych zawierających azbest.
 - **Procedura 5.** Przygotowanie i transport odpadów niebezpiecznych zawierających azbest.
- **Grupa IV.** Procedura obowiązująca zarządzających składowiskami odpadów niebezpiecznych zawierających azbest.
 - **Procedura 6.** Składowanie odpadów na składowiskach lub wydzielonych kwaterach przeznaczonych do wyłącznego składowania odpadów zawierających azbest.

2.1. Obowiązki wytwórcy i posiadacza odpadów azbestowych

Na właścicielu, zarządcy bądź użytkowniku nieruchomości, na której znajdują się wyroby zawierające azbest, ciąży obowiązek sporządzenia informacji o wyrobach zawierających azbest i miejscu ich wykorzystywania – obowiązek tzw. inwentaryzacji. Inwentaryzacja jest wykonywana na podstawie spisu z natury.

Osoby fizyczne nie będące przedsiębiorcami przedkładają informację odpowiednio wójtowi, burmistrzowi lub prezydentowi miasta. Podmioty prawne przedkładają informację bezpośrednio marszałkowi województwa. Dane należy raportować corocznie do 31 stycznia za poprzedni rok kalendarzowy.

Zebrane od osób fizycznych informacje o rodzaju, ilości i miejscach występowania azbestu wójt, burmistrz lub prezydent miasta przedkłada marszałkowi województwa do 31 marca każdego roku w formie aktualizacji Bazy Azbestowej.

W imieniu posiadaczy/użytkowników wyrobów zawierających azbest w gminie inwentaryzację wyrobów może przeprowadzić (zlecić przeprowadzenie) Gmina.

2.2. Zadania i możliwości organów samorządowych

Uwzględniając kompetencje i możliwości Gminy Bestwina niniejszy „Programu...” ukierunkowany jest w znacznej mierze na prywatnych właścicieli obiektów, dla których zrealizowanie założonych celów w skali gminy bez określonych mechanizmów pomocowych może stwarzać problemy z przyczyn przede wszystkim ekonomicznych.

Do podstawowych zadań organów samorządowych w zakresie bezpiecznego postępowania z wyrobami i odpadami zawierającymi azbest należy:

- zbieranie od osób fizycznych, niebędących przedsiębiorcami, informacji o rodzaju, ilości i miejscach występowania substancji stwarzających szczególne zagrożenie dla środowiska, w tym azbestu,
- opracowanie programu usuwania azbestu z terenu gminy.

W trakcie realizacji „Programu...” i jego aktualizacji realizowane są i w dalszym ciągu będą następujące działania Gminy Bestwina:

- organizacja kampanii edukacyjno-informacyjnej w zakresie szkodliwości azbestu, postępowania z wyrobami zawierającymi azbest oraz sposobów bezpiecznego ich usuwania oraz unieszkodliwiania to jeden z istotniejszych elementów „Programu...” biorąc pod uwagę ciągle jeszcze relatywnie niską świadomość ekologiczną mieszkańców, w związku z tym program edukacyjno-informacyjny winien zawierać:
 - informacje o szkodliwości azbestu,
 - obowiązki właścicieli posesji w zakresie przekazywania Wójtowi Gminy Bestwina informacji o miejscach występowania wyrobów azbestowych, a także w wypadku ich uszkodzeń bądź prowadzenia prac remontowych ich sukcesywnego usuwania,
 - informacje o możliwościach i niezbędnych warunkach dla uzyskania wsparcia w zakresie usuwania zdemontowanych wyrobów azbestowych z terenu posesji w ramach obowiązującego regulaminu dofinansowania z budżetu gminy w zakresie unieszkodliwiania odpadów zawierających azbest,
 - aktualny wykaz firm uprawnionych do wykonywania prac demontażowych wyrobów zawierających azbest,
 - informacje o kolejnych działaniach gminy podjętych celem likwidacji azbestu. Akcja ta będzie realizowana poprzez lokalną prasę, ulotki, informacje zamieszczane na tablicy ogłoszeń Urzędu Gminy Bestwina, na stronie internetowej Urzędu Gminy z wydrebnioną zakładką tematyczną – „Azbest”.
- prowadzenie i bieżąca aktualizacja bazy danych (Baza Azbestowa) o ilościach i miejscach występowania wyrobów zawierających azbest na terenie gminy Bestwina w oparciu o przeprowadzoną inwentaryzację obiektów będących własnością osób fizycznych, a także na podstawie informacji posiadanych przez Urząd Gminy Bestwina w ramach dotychczas prowadzonego monitoringu przedsiębiorców i zarządców obiektów zawierających elementy azbestowe. Bieżąca ich aktualizacja i wprowadzanie do Bazy Azbestowej. (www.bazaazbestowa.gov.pl)
- organizowanie usuwania wyrobów zawierających azbest przy wykorzystaniu pozyskanych na ten cel środków krajowych lub unijnych na zasadach określonych w aktualizowanym w miarę potrzeb Regulaminie,
- monitoring i okresowe raportowanie realizacji „Programu...” (proponuje się w ramach Raportu z wykonania Programu Ochrony Środowiska),
- weryfikacja i kolejna aktualizacja „Programu...” w wypadku istotnych zmian legislacyjnych lub nowych możliwości finansowych realizacji „Programu...”.

Przyjmuje się, że powyższe zadania realizowane będą w ciągu całego planowanego okresu działań zmierzających do usunięcia wyrobów azbestowych z terenu gminy – do 2032 roku.

3. INFORMACJE O AZBESCIE I JEGO SZKODLIWOŚĆ DLA ZDROWIA LUDZKIEGO

3.1. Azbest – informacje ogólne

Azbest jest to włóknisty materiał nieorganiczny (w wielu państwach znany pod nazwą lnu kamiennego lub bawelnianego kamienia). Jego największą zaletą jest odporność na wysokie temperatury. Po nagrzaniu do 350°C odporność mechaniczna włókien azbestu spada zaledwie o 20% (spowodowane to jest usunięciem części wody). Natomiast po przyjęciu wody z wilgotnego otoczenia wraca do poprzedniego stanu. Dopiero temperatura ponad 700°C powoduje całkowite odparowanie wody i nieodwracalne zniszczenie materiału (włókna tracą elastyczność i zaczynają się kruszyć).

3.2. Występowanie azbestu, materiały zawierające azbest

Właściwości termoizolacyjne i dźwiękochłonne, wytrzymałość na rozciąganie, elastyczność, a także odporność niektórych odmian azbestu na działanie kwasów, alkaliów i wody morskiej czynią zeń surowiec o szerokim zastosowaniu w ponad tysiącu technologiach. 60-80% azbestu zużywane jest jednak do produkcji wyrobów azbestowo-cementowych.

Azbest jest nazwą ogólną obejmującą włókniste minerały z grupy serpentynów i amfiboli. Dzięki od dawna znanej i cenionej odporności na wysoką temperaturę, trzy minerały azbestowe zyskały popularność i szerokie zastosowanie w gospodarce światowej. Są to: powszechnie stosowany chryzotyl (azbest biały), w mniejszym stopniu wykorzystywany krokidolit (azbest niebieski) i jeszcze rzadziej stosowany amosyt (azbest brązowy). Specyficzne właściwości azbestu, niepalność, wytrzymałość mechaniczna i termiczna oraz elastyczność sprawiły, że azbest znalazł szerokie zastosowanie w różnego rodzaju technologiach przemysłowych, a zwłaszcza w budownictwie, energetyce, transporcie i w przemyśle chemicznym:

- Budownictwo

Azbest stosowano w wyrobach budowlanych powszechnego użycia: eternit, czyli płyty faliste azbestowo-cementowe o zawartości 10-13% azbestu do pokryć dachowych, płyty prasowane - płaskie o zbliżonej zawartości azbestu, płyty KARO - dachowe pokrycia lub elewacje, rury azbestowo-cementowe wysokociśnieniowe (krokidolit) i kanalizacyjne, stosowane także jako przewody wentylacyjne i dymowo-spalinowe (zawartość azbestu około 22%), kształtki azbestowo-cementowe oraz elementy wielkowymiarowe, stosowane w budownictwie ogólnym i przemysłowym (płyty azbestowo-cementowe płaskie wykorzystywane w lekkich przegrodach ścian warstwowych i wbudowane w płyty warstwowe prefabrykowane - PW3/A, PŻ/3W i PŻW 3/A/S).

Azbest mógł być stosowany w budownictwie wszędzie tam, gdzie potrzebna była podwyższona odporność ogniowa i zabezpieczenia ogniochronne elementów narażonych lub potencjalnie narażonych na wysoką temperaturę (kłapy przeciwpożarowe, ciągi telekomunikacyjne, tablice rozdzielcze elektryczne, węzły ciepłownicze, obudowa klatki schodowej, przejścia kabli elektrycznych, przewodów ciepłowniczych i wentylacyjnych między stropami, zabezpieczenia elementów stropowych i ściennych strychów, piwnic, dróg ewakuacyjnych, konstrukcji stalowych). Azbest stosowano także w tkaninach wygłuszających hałas. Wyroby z azbestem projektanci dobierali indywidualnie do obiektów, z uwzględnieniem wymagań przeciwpożarowych.

- Energetyka

Azbest stosowano w elektrociepłowniach i elektrowniach, w obmurzach kotłów (jako izolacje termiczne w formie sznurów i tektur na uszczelnieniach dylatacji podgrzewaczy powietrza), a także w uszczelnieniach urządzeń poddanych wysokiej temperaturze, w zaworach, wymiennikach ciepła, w izolacjach tras ciepłowniczych (jako płaszcze azbestowo-cementowe lub azbestowo-gipsowe). Wyroby zawierające azbest umiejscowione są w: kominach o dużej wysokości (dylatacje wypełnione sznurem azbestowym), chłodniach kominowych (płyty azbestowo-cementowe w zraszalnikach i w obudowie wewnętrznej chłodni), chłodniach wentylatorowych (w obudowie wewnętrznej chłodni), rurach odprowadzających parę, zraszalnikach itp. (w formie izolacji cieplnej ze sznura azbestowego).

- Transport

Azbest stosowano do termoizolacji i izolacji elektrycznych urządzeń grzewczych w elektrowozach, tramwajach, wagonach, metrze (maty azbestowe w grzejnikach i tablicach rozdzielni elektrycznych),

w termoizolacji silników pojazdów mechanicznych, w uszczelkach pod głowice, elementach kolektorów wydechowych oraz elementach ciernych - sprzęgłach i hamulcach. Powszechnie stosowano azbest w kolejnictwie, w przemyśle lotniczym i stoczniowym, np. w statkach, szczególnie w miejscach narażonych na ogień, wymagających zwiększonej odporności na wysoką temperaturę.

- Przemysł chemiczny

Z azbestu wykonane są przepony stosowane w elektrolitycznej produkcji chloru. Ponadto azbest występuje w hutach szkła (np. w wałach ciągnących)

Wyroby zawierające azbest oraz odpady azbestowe można podzielić – w zależności od trwałości i ilości zastosowanego spoiwa wiążącego – na: miękkie (łamliwe, kruche) i twarde (niekruche, sztywne):

- klasa I – Wyroby miękkie o gęstości $< 1\ 000\ \text{kg/m}^3$ charakteryzują się dużym procentowym udziałem azbestu (powyżej 20%). Wyroby te ulegają łatwo uszkodzeniom mechanicznym, co wiąże się z uwalnianiem włókien do środowiska. Najczęściej spotykane są w obiektach przemysłowych (elektrociepłownie, huty). Narażeni na oddziaływanie ich pyłów są pracownicy wykonujący remonty izolacji lub uszczelnień urządzeń z udziałem azbestu. Wyroby miękkie to m.in.:
 - sznury, płótna, tkaniny z dodatkiem azbestu (lub wykonane z samego azbestu)
 - płyty i uszczelki kinkiert (typu Gambit, Polonit), stosowane w ciepłownictwie na złączach rur, zaworów z gorącą wodą lub parą
 - płaszcze azbestowo-gipsowe stosowane w izolacji rur w ciepłownictwie
 - płyty i tektury miękkie (stosowane w izolacjach ognioochronnych)
 - płyty ognioochronne typu „PYRAL” produkcji czechosłowackiej lub „SOKALIT” produkcji NRD, zawierające około 30-50 % azbestu (służą do okładzin ognioochronnych konstrukcji budynków oraz jako sufity podwieszane o podwyższonej odporności na ogień, także jako materiał do kłap przeciwpożarowych i przeciwdymnych)
 - natryski azbestowe na konstrukcje stalowe zastosowane, jako ognioochronne zabezpieczenie stalowej konstrukcji budynków o tzw. konstrukcji nieszytywnej (np. budynki przemysłowe, biurowe; często są to obiekty indywidualnie projektowane, „nasycone” technologią budowlaną krajów zachodnioeuropejskich z lat 60-70, np. budynki ambasad)
- klasa II – Wyroby twarde o gęstości $> 1000\ \text{kg/m}^3$ są to najpowszechniej występujące w krajowym budownictwie wyroby zawierające azbest. Charakteryzują się dużym stopniem zwięzłości, dużym udziałem spoiwa (najczęściej jest nim cement), niską procentową zawartością azbestu (około 5% w płytach płaskich lignocementowych modyfikowanych, 12-13% w płytach płaskich i falistych azbestowo-cementowych i około 20% w rurach azbestowo - cementowych). W przypadku uszkodzenia tego typu materiału emisja jest znacznie niższa niż w przypadku wyrobów z klasy I. W przeciwieństwie do wyrobów miękkich, przez długi okres pozostają wyrobami emitującymi małe ilości pyłu azbestu. Można je więc uważać za mniej groźne w użytkowaniu oraz podczas prac remontowych od wyrobów miękkich. Mniej groźne są też ich odpady. Wyroby twarde to m.in.:
 - płyty azbestowo-cementowe faliste,
 - płyty azbestowo-cementowe płaskie prasowane,
 - płyty azbestowo-cementowe KARO,
 - płyty warstwowe PW3/A i podobne,
 - rury azbestowo-cementowe,,
 - złącza, listwy, gąsiory wykonane z azbestocementu
 - płaszcze azbestowo-cementowe stosowane w izolacji rur w ciepłownictwie.

Tabela 1 Zakres zastosowania wyrobów zawierających azbest

Klasa wyrobu	Rodzaj wyrobu zawierającego azbest	Zastosowanie
I	masy azbestowe natryskowe	izolacja ognioochronna konstrukcji stalowych i przegród budowlanych, izolacja akustyczna obiektów użyteczności publicznej
I	sznury	piece przemysłowe wraz z kanałami spalin, nagrzewnice, rekuperatory, kominy przemysłowe
I	tektura azbestowa	izolacja termiczna i uszczelnienia w instalacjach przemysłowych, aparaturze kontrolno-pomiarowej i laboratoryjnej
I	plyty azbestowo-kauczukowe	uszczelnianie urządzeń przemysłowych pracujących w środowisku agresywnym
I	wyroby tekstylne z azbestu (rękawice i tkaniny azbestowe)	ochrona pracowników
I	masa lub tektura azbestowa	drobne urządzenia w gospodarstwach domowych, np., żelazka, płytki kuchenne, piece akumulacyjne
I	materiały i wykładziny cierne zawierające azbest	hamulce i sprzęgła
I	masy ognioodporne zawierające azbest	piece przemysłowe wraz z kanałami spalin
II	plyty azbestowo-cementowe faliste i gąsiorzy	pokrycia dachowe, balkony
II	plyty azbestowo-cementowe płaskie prasowane	ściany osłonowe, ściany działowe, elewacje zewnętrzne, osłona ścian przewodów windowych, szybów wentylacyjnych i instalacyjnych, chłodnie kominowe, chłodnie wentylatorowe
II	plyty azbestowo-cementowe płaskie „karo”	pokrycia dachowe, elewacje zewnętrzne
II	plyty azbestowo-cementowe suchoformowane „kolorys”, „acekol” i inne	elewacje zewnętrzne, osłony kanałów wentylacyjnych i klimatyzacyjnych, ściany działowe
II	rury azbestowo-cementowe (bezcisnieniowe i ciśnieniowe)	przewody kanalizacyjne i wodociągowe, rynny spustowe na śmieci, przewody kominowe
II	otuliny azbestowo-cementowe	izolacja urządzeń ciepłowniczych i innych przemysłowych
II	kształtki azbestowo-cementowe budowlane	przewody wentylacyjne, podokienniki, osłony rurociągów ciepłowniczych, osłony kanałów spalinowych i wentylacyjnych
II	kształtki azbestowo-cementowe elektroizolacyjne	przegrody izolacyjne w aparatach i urządzeniach elektrycznych
II	plytki PCV	podłogi w blokach mieszkalnych
I lub II	plyty azbestowo-cementowe konstrukcyjne ognioodporne	osłony ognioodporne i przeciwpożarowe w budynkach przemysłowych (kotłownie), izolacja urządzeń grzewczych, grodzie przeciwogniowe w okrętownictwie

Emisja pyłu azbestu może powstawać podczas uszkodzeń mechanicznych, np. przy pilowaniu lub szlifowaniu szybkoobrotowymi narzędziami elektrycznymi, niewyposażonymi w miejscowe odciągi pyłu. Do emisji pyłu dochodzi także w trakcie trwania destrukcji, np. emitują go stare płyty pokryć dachowych azbestowo-cementowych o naruszonej przez czynniki atmosferyczne lub chemiczne powierzchni zewnętrznej. Wówczas zanieczyszczony jest też grunt w bezpośrednim sąsiedztwie rynny odprowadzającej wodę opadową.

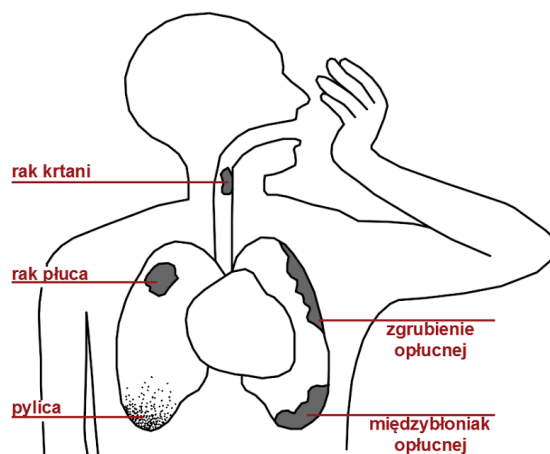
Wyroby zawierające azbest z chwilą ich usunięcia z miejsca zabudowania stają się odpadami, które zostały zakwalifikowane do niebezpiecznych. Zgodnie z Rozporządzeniem Ministra Środowiska z dnia 27 września 2001 r. w sprawie katalogu odpadów, załącznik Nr. 1 do rozporządzenia, następujące rodzaje odpadów zawierających azbest zaliczono do niebezpiecznych:

- 06 07 01 - odpady azbestowe z elektrolizy,

- 06 13 04 - odpady z przetwarzania azbestu,
- 10 11 81 - odpady zawierające azbest (z hutnictwa szkła),
- 10 13 09 - odpady zawierające azbest z produkcji elementów cementowo-azbestowych,
- 15 01 11 - opakowania z metali zawierające niebezpieczne, porowate elementy wzmocnienia konstrukcyjnego (np. azbest) włącznie z pustymi pojemnikami ciśnieniowymi,
- 16 01 11 - okładziny hamulcowe zawierające azbest,
- 16 02 12 - zużyte urządzenia zawierające azbest,
- 17 06 01 - materiały izolacyjne zawierające azbest,
- 17 06 05 - materiały konstrukcyjne zawierające azbest.

3.3. Zdrowotne skutki obecności azbestu w środowisku człowieka

Chorobotwórcze działanie azbestu jest wynikiem wdychania włókien zawieszonych w powietrzu. Dopóki włókna nie są uwalniane do powietrza i nie występuje ich wdychanie, wyroby z udziałem azbestu nie są szkodliwe dla zdrowia. Wyroby spoiaste (np. eternit), dopóki nie zostaną uszkodzone i włókna azbestowe nie uwolnią się, nie stanowią zagrożenia. Natomiast stosowanie wyrobów miękkich (jak koce gaśnicze, otuliny rur), ze względu na bardzo łatwe uwalnianie się włókien azbestowych do powietrza, jest dużo groźniejsze.



Rysunek 1 Ogniska chorób azbestozależnych

Źródło: opracowanie własne

Biologiczna agresywność pyłu azbestu jest związana ze stopniem penetracji i ilością włókien w dolnej części układu oddechowego. Proces ten zależy od fizycznych i aerodynamicznych cech włókien. Szczególne znaczenie ma średnica poszczególnych włókien, długość odgrywa mniejszą rolę. Włókna cienkie o średnicy poniżej 3 µm przenoszone są łatwiej i odkładają się w końcowych odcinkach dróg oddechowych, podczas, gdy włókna grube, o średnicy powyżej 5 µm, zatrzymują się w górnej części układu oddechowego. Skręcone włókna chryzotylu o dużej średnicy mają tendencję do zatrzymywania się wyżej niż igłowate włókna azbestów amfibolowych, z łatwością przenikające do obrzeży płuca.

W oczyszczaniu dolnej części układu oddechowego z włókien uczestniczą głównie trzy mechanizmy biologiczne. Większość pyłu usuwana jest z dróg oddechowych za pośrednictwem śluzu, odkrztuszania, wypluwania lub polykania. Krótkie włókna pochłaniane są w drogach oddechowych przez makrofagi. Niektóre włókna azbestu wychwytywane są przez komórki nabłonkowe wyściełające drogi oddechowe; włókna gromadzą się w warstwie śródmiąższowej i przenoszone są do gruczołów chłonnych. Około 1/3 wdychanych włókien umiejscawia się w końcowych odcinkach układu oddechowego. Oczyszczanie drzewa oskrzelowego przebiega dwufazowo. Prawie połowa wdychanych włókien usuwana jest w ciągu kilku dni, pozostałe w dłuższym czasie. W procesie usuwania wewnątrzplucnych depozytów niewątpliwie negatywną rolę odgrywają czynniki zewnętrzne, takie jak dym tytoniowy i inne zanieczyszczenia powietrza. Na występowanie i typ patologii wpływa rodzaj azbestu, wymiary tworzących go włókien oraz stężenie włókien i czas trwania narażenia, a więc kumulowana dawka pyłu azbestu w ciągu życia osobniczego, określana iloczynem średniego stężenia pyłu i czasu trwania ekspozycji oraz efektywność biologicznych

mechanizmów oczyszczania układu oddechowego. Wyniki dotychczasowych badań wskazują, że zatrzymywanie chryzotyłu w górnych drogach układu oddechowego jest bardziej prawdopodobne, niż zatrzymywanie amfiboli. Usuwanie zaś chryzotyłu z płuc jest również bardziej skuteczne, a więc retencja amfiboli w płucach jest większa.

Mimo istnienia normatywów higienicznych dla stężenia włókien azbestu w powietrzu (w Polsce 1000 włókien/m³ na 24 h), nie można określić dawki progowej dla działania rakotwórczego azbestu. Pył azbestowy może być przyczyną chorób układu oddechowego: pylicy azbestowej, łagodnych zmian opłucnowych, raka płuc, międzybłonniaków opłucnej i otrzewnej. Wymienione schorzenia występują u osób zawodowo narażonych na duże dawki pyłu azbestowego, ale również u osób narażonych pozazawodowo, np. przebywających okresowo w powietrzu silnie zanieczyszczonym pyłami azbestowymi. Wysoki poziom takich zanieczyszczeń występuje np. przy niewłaściwie prowadzonych pracach remontowo-budowlanych na wyrobach zawierających azbest. Wdychane przez człowieka do płuc respirabilne włókna nie mogą być wydalone z organizmu. Zainicjowany proces rozwoju choroby powodowanej podrażnieniem mechanicznym tkanki płucnej, objawiający się często astmą i uporczywym kaszlem, trwa bardzo długo, średnio 20 lat. Aby przeciwdziałać temu należy stosować się do zaleceń i wymogów dotyczących bezpiecznego usuwania i postępowania z odpadami zawierającymi azbest.

Najgroźniejsze działanie pyłów respirabilnych azbestu przypisuje się włóknom, które charakteryzują się długością >5 µm, średnicą <3 µm (proporcja - długość: średnica >3:1) i są wdychane z powietrzem. Mogą one wnikać głęboko do układu oddechowego i powodować groźne choroby, takie jak: pylicę azbestową (azbestozę), międzybłoniak, nowotwór płuc i oskrzeli. Schorzenia te występują u osób zawodowo narażonych na duże dawki pyłu azbestowego lub u osób narażonych parazawodowo, czyli np. przebywających okresowo w powietrzu silnie zanieczyszczonym pyłami respirabilnymi azbestu.

Zanieczyszczenie powodujące choroby zawodowe, spotykane w przemyśle i przy pracach z azbestem, to kilkaset tysięcy włókien w 1 m³ powietrza. Poziomy takich zanieczyszczeń występują np. przy pracach remontowych, przy usuwaniu wyrobów zawierających stare izolacje, natryski ognioochronne na konstrukcje stalowe budynków, podczas wymiany elementów urządzeń ciepłowniczych w energetyce. Przy niewłaściwie prowadzonych pracach z wyrobami azbestowymi ilość włókien respirabilnych azbestu w przestrzeniach zamkniętych obiektów może przekraczać kilka, a nawet kilkanaście mln wł./m³. Takie zanieczyszczenia powietrza w przeszłości występowały w zakładach wyrobów azbestowych, szczególnie przy produkcji tkanin azbestowych, także przy produkcji uszczelnień czy wyrobów azbestowo-cementowych. Dzięki technikom kontroli i ograniczeniu emisji obecnie poziomy zagrożenia zostały zmniejszone, a nawet lokalnie wyeliminowane.

Porównując szkodliwość różnych rodzajów azbestu należy zaznaczyć, że chryzotyl jest uznany za mniej groźny niż amosyt czy krokidolit.

Przyjęte wielkości NDS (najwyższe dopuszczalne stężenia na stanowiskach pracy zgodnie z rozporządzeniem Ministra Pracy i Polityki Społecznej z dnia 29.11.2002 roku w sprawie najwyższych dopuszczalnych stężeń i natężeń czynników szkodliwych dla zdrowia w środowisku pracy) dla różnych pyłów włóknistych, w tym azbestu, unaocniają różnice w ich szkodliwym działaniu na organizm. Aktualnie obowiązujące wartości NDS dla pyłów zawierających azbest:

- pyły zawierające azbest chryzotylowy oraz pyły zawierające azbest chryzotylowy i inne minerały włókniste oraz pyły zawierające inne materiały włókniste, z wyjątkiem krokidolitu, np. antygort włóknisty - pył całkowity – 1 mg/m³; - włókna respirabilne - 0,2 wł./cm³
- pyły zawierające krokidolit: - pył całkowity - 0,5 mg/m³; - włókna respirabilne - 0,2 wł./cm³

Należy podkreślić, że działanie szkodliwe azbestu z wielokrotnia się wobec jednoczesnego narażenia organizmu na inne substancje rakotwórcze, np. węglowodory aromatyczne (szczególnie benzo(a)piren), metale ciężkie, dym tytoniowy, itp.

4. CHARAKTERYSTYKA GMINY BESTWINA

Gmina Bestwina jest gminą wiejską położoną w południowej części województwa śląskiego, w powiecie bielskim, w północnej jego części. Gmina Bestwina zlokalizowana jest w odległości 24 km od Oświęcimia, 55 km od Katowic i 81 km od Krakowa. W odległości około 40 km położony jest Cieszyn, w którym znajduje się największe przejście graniczne południowej Polski.

Gmina Bestwina graniczy:

- od południa z miastem na prawach powiatu Bielskiem-Białą,
- od zachodu z gminą miejsko-wiejską Czechowice-Dziedzice należącą do powiatu bielskiego,
- od północy z gminą Miedźna i miastem Pszczyna należącymi do powiatu pszczyńskiego województwa śląskiego,
- od wschodu z gminą Wilamowice należącą do powiatu bielskiego.



Rysunek 2 Lokalizacja Gminy Bestwina na tle województwa śląskiego i powiatu bielskiego

Źródło: opracowanie własne na podstawie www.stat.gov.pl

Cała gmina Bestwina zajmuje obszar 37,69 km², w tym:

- sołectwo Bestwina 13,53 km²,
- sołectwo Bestwinka 4,55 km²,
- sołectwo Janowice 7,09 km²,
- sołectwo Kaniów 12,51 km².

Ogólna powierzchnia gminy Bestwina wynosi 3769 ha z czego 71,07 % stanowią użytki rolne, a z tego 49,29% to grunty orne. Gmina Bestwina to obszar o niskim poziomie lesistości – 9,36 %. Gmina jest dobrze skomunikowana z sąsiednimi terenami. Sieć drogową stanowi 84,75 km dróg gminnych oraz drogi powiatowe o łącznej długości 40,70 km.

W niedalekim sąsiedztwie przebiegają ważne trasy komunikacji drogowej:

- drogi krajowe
 - DK1 Bielsko-Biała - Katowice,
 - DK nr 52 relacji Bielsko-Biała - Głogoczów (Kraków).
- drogi wojewódzkie:

- o DW933 Brzeszcze - Chrzanów,
- o DW948 Oświęcim-Żywiec.

Przez obszar gminy przebiega dwutorowa zelektryzowana linia kolejowa nr 93 relacji Trzebinia – Zebrzydowice - Petrovice u Karviné /CZ/, z przystankiem kolejowym w Kaniowie.

Ze względu na korzystne położenie gminy mieszkańcy nie mają większych problemów z przemieszczaniem się do miejscowości sąsiednich oraz większych miast takich jak Czechowice-Dziedzice, Bielsko-Biala, Oświęcim, Katowice.

Obszar gminy Bestwina położony jest w zlewni Wisły, której bieg wyznacza północną granicę gminy o długości około 5 km, oraz zlewniach II rzędu rzeki Białej i potoku Łękawka, które są prawostronnymi dopływami Wisły.

Wschodnią granicę gminy stanowi dolny bieg potoku Łękawka, a południowo-wschodnią środkowy bieg Słonicy, należący do zlewni Soły. Niewielki wschodni fragment terenów gminy należy do zlewni potoku Dankówka.

Rzeka Wisła przepływa przez sołectwo Kaniów. Dość głębokie koryto rzeki zostało uregulowane, odcięto szyje meandrów, które tworzą w obrębie doliny liczne starorzecza. Na obszarze gminy koryto Wisły ma około 5 km długości (od 23+850 km do 28+800 km biegu rzeki).

Rzeka Biała jest rzeką o długości 28,6 km, mającą swoje źródła w rejonie Klimczoka, Szyndzielni i Magury. Przepływa przez Pogórze Śląskie wpływając do Wisły w Kaniowie. Początkowo koryto rzeki Białej uchodziło w rejonie 28+800 km biegu Wisły, jednak z uwagi na duże zagrożenie powodziowe zabudowań KWK „Silesia”, koryto tej rzeki przelożono i obecnie uchodzi ona do Wisły w rejonie 28+000 km jej biegu. Przelożony odcinek Białej ma długość około 1,5 km.

Potok Łękawka - stosunkowo dużym ciekim na obszarze gminy jest potok Łękawka mający źródło w południowej części Lasu Janowickiego. Odwadnia on znaczną część gminy. Łączy się z potokiem Pasieckim i potokiem Podleśnym. W dolnym biegu utworzony jest polder zwany potocznie „bagienko”. Potok Łękawka przepływa wąskim korytem przez Janowice, Bestwinę, Bestwinę i Kaniów.

Dodatkowo na obszarze gminy znajduje się szereg niewielkich, często nienazwanych potoków oraz sieć kanałów i rowów rozbudowana szczególnie w północnej części gminy. Największymi kanałami jest kanał Macocha, odprowadzający wodę w zlewni Białej oraz Młynówka, nawadniająca i odwadniająca stawy Komorowicko - Bestwińskie. Wody z kanałów ujmowane są w Pompowni Wód Powierzchniowych KWK „Silesia” i stamtąd rurociągiem odprowadzane do Wisły.

Sieć hydrograficzną gminy uzupełniają kilkadziesiąt stawów hodowlanych, które zajmują 285 ha, co stanowi około 6% powierzchni gminy. Większość tych gruntów należy do osób fizycznych.

Liczne stawy hodowlane zlokalizowane są w kilku kompleksach na terenie gminy. Największy kompleks stawów usytuowany w dolinie rzeki Biała (Stawy Komorowicko - Bestwińskie) liczy ponad 210 ha. Pozostałe zespoły są znacznie mniejsze, zlokalizowane są m.in. w Bestwinie przy granicy z Dankowicami, w Bestwinie w rejonie ulicy Hallera, w Kaniowie przy ul. Dankowickiej, w Bestwinie - w okolicy ulicy Franciszka Gandora, w okolicy ulicy Podlesie oraz w okolicach ulicy Młyńskiej. Na wszystkich stawach za wyjątkiem około 5 ha stawów w rejonie kanału Macocha (będących w gestii Stowarzyszenia Wędkarskiego „Kaniowski Karp Królewski” im. Adolfa Gasza) gospodarkę prowadzą hodowcy - rolnicy indywidualni.

Na terenie gminy Bestwina zalegają gleby należące głównie do klasy III i IV - są to grunty średnio dobre i średnie dla rozwoju rolnictwa.

Najkorzystniejszymi warunkami dla rozwoju i prowadzenia gospodarki polowej, upraw zielonych i sadownictwa ma sołectwo Bestwina ze względu na największą powierzchnię terenów średnio dobrych:

- w klasie III - 101 ha,
- w klasie IIIa - 188 ha,
- w klasie IIIb - 388 ha.

Warunki przyrodniczo topograficzne oraz urozmaicona rzeźba terenu powodują, iż gmina Bestwina stanowi atrakcyjne miejsce rekreacyjno-wypoczynkowe.

Szczególne usytuowanie Bestwiny na skraju aglomeracji miejsko – przemysłowej oraz brak silnej industrializacji gminy sprzyja rozwojowi aktywnych form rekreacji i wypoczynku. Atrakcyjna rzeźba terenu, użytki ekologiczne, lasy, stawy, wąwozy i łąki zachęcają do spacerów, wędkowania, jazdy na rowerze. Malowniczy krajobraz Bestwiny podkreślają plantacje ogrodnicze oraz liczne stawy rybne. Bliska odległość

do Beskidu Zachodniego umożliwia organizowanie krótkich wycieczek górskich, a kompleks leśny - Janowicki Las to ciekawy teren dla grzybiarzy i myśliwych.

Powierzchnia obszarów prawnie chronionej przyrody na terenie gminy Bestwina wynosi 175,10 ha. Formami ochronnymi przyrody na terenie gminy są: obszar chronionego krajobrazu (1), użytek ekologiczny (1) oraz pomniki przyrody (5).

Tabela 2 Powierzchniowe formy ochrony przyrody na terenie Gminy Bestwina

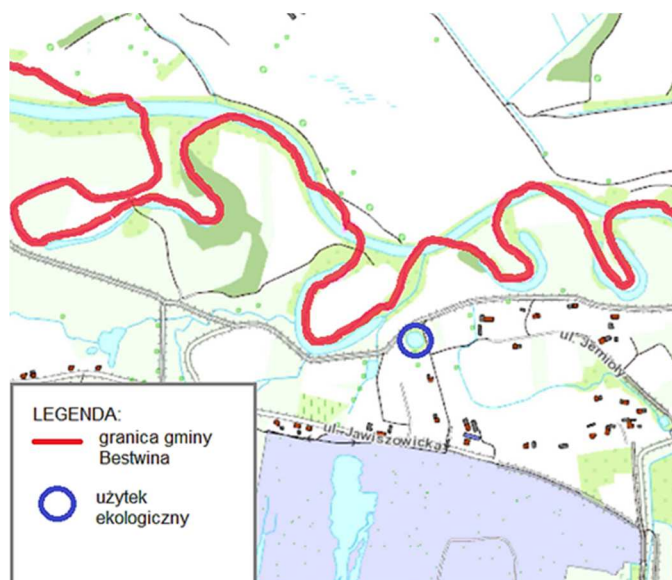
L.p.	Nazwa obszaru	Powierzchnia w granicy Gminy Bestwina [ha]	Położenie na terenie gmin	Opis/Cel ochrony
Obszar chronionego krajobrazu				
1	„Podkęcie”	170,00	Bestwina	Zachowanie koryta rzeki wraz z otaczającą roślinnością oraz dużego kompleksu stawu rybnych, będących reliktem kilkunastowiecznej gospodarki rybackiej na obszarze Doliny Górnej Wisły
Użytek ekologiczny				
2	„Oczko wodne w Kaniowie”	-	Bestwina	Obejmuje oczko wodne wraz z 5-cio metrową otuliną wokół; zachowanie enklawy flory i fauny wodnej.

Źródło: Rejestr obszarów chronionych województwa śląskiego, Regionalny Dyrektor Ochrony Środowiska w Katowicach



Rysunek 3 Lokalizacja Obszaru Chronionego Krajobrazu „Podkęcie” na terenie gminy Bestwina

Źródło: <http://geoserwis.gdos.gov.pl/mapy>



Rysunek 4 Lokalizacja użytku ekologicznego „Oczko wodne w miejscowości Kaniów na terenie gminy Bestwina

Źródło: <http://geoserwis.gdos.gov.pl/mapy>

Dodatkowo na terenie gminy Bestwina występują korytarze ekologiczne:

- ornitologiczny o znaczeniu ponadregionalnym o nazwie Dolina Górnej Wisły,
- migracji ssaków kopytnych K/WISŁA-LPK, łączący okolice jeziora Goczalkowickiego ze wschodnią częścią Lasów Pszczyńsko – Kobiórskich,
- spójności obszarów chronionych „Dolina Górnej Wisły”.

Dolina Wisły jest częścią sieci ECONET-Polska, która została uznana za korytarz ekologiczny o znaczeniu międzynarodowym. Ponadto Dolina Wisły jest ponadregionalnym korytarzem ornitologicznym, a sama Wisła stanowi ponadregionalny korytarz ichtiologiczny. Na terenie gminy znajduje się również korytarz ekologiczny Biała o znaczeniu regionalnym.

Ponadto na terenie gminy Bestwina zlokalizowanych jest pięć pomników przyrody.

Tabela 3 Pomniki przyrody zlokalizowane na terenie gminy Bestwina

L.p.	Lokalizacja	Data utworzenia	Obiekt	Kategoria Obiektu
1	Okazała i rozłożysta lipa rośnie wśród pól uprawnych, położonych pomiędzy ul. Polną i Cmentarzem Parafialnym w Bestwinie	1995	Lipa drobnolistna	Pojedyncze drzewo wolno stojące
2	Okazała i rozłożysta lipa rośnie za zabudowaniami gospodarczymi przy ul. Franciszka Gandora 6 w Bestwinie	1995	Lipa drobnolistna	Pojedyncze drzewo wolno stojące
3	Okazale drzewo rośnie przy opuszczonych zabudowaniach w rejonie ul. Polnej w Bestwinie	1995	Dąb szypulkowy	Pojedyncze drzewo wolno stojące
4	Okazale drzewo rośnie za budynkiem gospodarczym przy ul. Św. Floriana 3 w Bestwinie	2003	Dąb szypulkowy	Pojedyncze drzewo wolno stojące
5	Rośnie na wale kanału Młynówka w rejonie ul. Św. Floriana w Bestwinie, na działce nr 1130 w obrębie ewidencyjnym Bestwinka bestwińskiego	2023	Dąb szypulkowy	Pojedyncze drzewo wolno stojące

Źródło: Rejestr pomników przyrody województwa śląskiego, Regionalny Dyrektor Ochrony Środowiska w Katowicach

Ogólna powierzchnia gruntów leśnych na terenie gminy Bestwina według stanu na dzień 31.12.2018 r. wynosi 346,29 ha (9%-owy wskaźnik lesistości), z czego Lasy Państwowe zajmują około 260,29 ha,

natomiast prywatne – 86,00 ha. Całość Lasów Państwowych pozostaje w administracji Nadleśnictwa Bielsko, Obręb Wapienica.

Zbiorowiska leśne na terenie gminy występują głównie w jej południowej części, największy kompleks leśny zlokalizowany jest w Janowicach, kompleks ten rozciąga się od granicy z miastem Bielsko-Biała. Drzewostan tworzą gatunki iglaste i liściaste między innymi: świerk (40%), buk (26,6%), sosna zwyczajna (9,7%) oraz brzoza (8,9%). Na wschód i północ od tego kompleksu występują niewielkie pozostałości naturalnych lasów w postaci zalesionych jarów, czy remiz śródpolnych.

5. INFORMACJA O ILOŚCI I ROZMIESZCZENIU WYROBÓW ZAWIERAJĄCYCH AZBEST NA TERENIE GMINY BESTWINA

5.1. Działania Gminy Bestwina do 2024 roku

W latach 2005-2006 na terenie gminy Bestwina została przeprowadzona ankietyzacja mieszkańców w zakresie posiadania wyrobów zawierających azbest. W 2005 roku przeprowadzono także wymianę sieci wodociągowej azbestowo-cementowej o długości 2428 mb na PE.

Od 2006 roku w ramach środków budżetowych Gminy Bestwina i Powiatowego Funduszu Ochrony środowiska finansowała usuwanie wyrobów zawierających azbest.

W latach 2006-2014 usunięto z terenu gminy Bestwina ponad 134 Mg wyrobów zawierających azbest.

W 2015 roku Gmina Bestwina uzyskała dofinansowanie z ówczesnego Ministerstwa Gospodarki na przeprowadzenie terenowej inwentaryzacji wyrobów zawierających azbest oraz na opracowanie „Programu usuwania wyrobów zawierających azbest z terenu gminy Bestwina”.

Dzięki tym działaniom przeprowadzona została aktualizacja inwentaryzacji materiałów azbestowych metodą spisu z natury, mająca na celu określenie lokalizacji, stanu oraz ilości wyrobów zawierających azbest. Na podstawie uzyskanych informacji sporządzono wymagane przepisami prawa ankiety, a następnie opracowane zostało tabelaryczne zestawienie obiektów, na których występuje azbest. Dane te wraz z numerami działek i obrębów ewidencyjnych zamieszczono jako aktualizację danych w Bazie Azbestowej.

W trakcie inwentaryzacji w 2015 roku na terenie osób fizycznych i osób prawnych zewidencjonowano 206 posesji (246 obiektów), tj. 34 219 m² rur i 12 231 mb wyrobów zawierających azbest, to odpowiada zgodnie z ówczesnym przelicznikiem Bazy Azbestowej (1 m² – 11 kg) na około 865,652 Mg, w tym:

- 34 059 m² oraz 10 mb tj. 375,052 Mg na terenie osób fizycznych,
- 160 m² oraz 12 221 mb tj. 490,6 Mg w dyspozycji osób prawnych, tj.
 - Przedsiębiorstwa Komunalnego „KOMBEST” Sp. z o.o.,
 - Rolniczej Spółdzielni Produkcyjnej „PRZEŁOM KANIÓW” w likwidacji.

Na tej podstawie w 2015 roku opracowano pierwszy „Program usuwania wyrobów zawierających azbest z terenu Gminy Bestwina”.

Gmina Bestwina usuwa azbest z terenu posesji mieszkańców zgłoszony przez mieszkańców do usunięcia jako zdemontowany i zeszkładowany przygotowany do wywozu i utylizacji.

W latach 2005-2023 środki wydatkowane na ten cel wyniosły łącznie 476 963,42 zł z czego:

- 347 183,80 zł środki Gminy Bestwina,
- 81 953,14 zł środki WFOSiGW,
- 29 426,68 zł środki NFOSiGW
- 18 400,00 zł w okresie 2005-2009 ze środków Powiatowego Funduszu Ochrony Środowiska.

W latach 2005-2023 z terenu gminy usunięto 1 000,55 Mg wyrobów zawierających azbest z 470 posesji.

Ilości powyższe obejmują azbest usunięty od 2005 roku czyli także przed przeprowadzeniem inwentaryzacji oraz po jej wykonaniu. Dane wskazują, że usunięto azbest także z posesji, które nie były ujęte w inwentaryzacji.

Dodatkowo w 2024 roku planowane jest usunięcie dalszych 44,28 Mg wyrobów zawierających azbest – rozliczenie nastąpi do końca września 2024 roku.



Rysunek 5 Dach pokryty płytami azbestowymi falistymi (budynek przykładowy)

Źródło: fotografia własna

5.2. Baza Azbestowa

Baza Azbestowa to narzędzie informatyczne do gromadzenia i przetwarzania informacji uzyskanych z inwentaryzacji wyrobów zawierających azbest, dostępne dla wszystkich jednostek samorządu terytorialnego. Wprowadzanie i aktualizowanie danych w Bazie Azbestowej jest obowiązkiem każdego wójta, burmistrza i prezydenta miasta, a także marszałka województwa.

Dane wprowadzane do Bazy Azbestowej pochodzą od właścicieli i użytkowników nieruchomości, na których są wykorzystywane wyroby zawierające azbest. Aktualne dane z inwentaryzacji wyrobów zawierających azbest są podstawą do ubiegania się o środki finansowe na usuwanie wyrobów zawierających azbest.

Wypełniony formularz „Informacji o wyrobach zawierających azbest” należy złożyć do Urzędu Gminy Bestwina (osoby fizyczne) lub Urzędu Marszałkowskiego (osoby prawne).

Na stronie Bazy Azbestowej znajdują się również informacje dla wszystkich zainteresowanych tematyką bezpiecznego wycofywania z użytkowania wyrobów azbestowych:

- baza firm zajmujących się usuwaniem wyrobów azbestowych czyli tzw. eternitu,
- lista składowisk odpadów azbestowych,
- wykaz lokalnych i regionalnych programów usuwania azbestu,
- a także dane statystyczne oraz wykres aktywności gmin

W czerwcu 2019 roku w związku z pozytywną opinią Rady Programowej "Programu Oczyszczania Kraju z Azbestu na lata 2009-2032" Ministerstwo Przedsiębiorczości i Technologii podjęło decyzję o korekcie wartości przelicznika stosowanego do określania ilości wyrobów zawierających azbest szacowanych pierwotnie przy użyciu jednostki m².

Zmiana nastąpiła w odniesieniu do wyrobów o kodach W01 (płyty azbestowo-cementowe płaskie stosowane w budownictwie) oraz W02 (płyty azbestowo-cementowe faliste dla budownictwa).

Nowa wartość przelicznika wynosi 15 kg/m² i taka też wartość będzie domyślnie stosowana w systemie Bazy Azbestowej od dnia wprowadzenia zmian.

Szacowana masa wyrobów W01 oraz W02 zinwentaryzowanych i wprowadzonych do systemu Bazy Azbestowej z uwzględnieniem jednostki m² uległa automatycznej korekcie w dniu 28.06.2019 r. Korekta dotyczy jedynie tych wyrobów, które na chwilę wprowadzenia korekty nie zostały w całości unieszkodliwione. Informacje dotyczące wyrobów już unieszkodliwionych nie podlegają zmianie.

Wprowadzona korekta wpływa na znaczący wzrost łącznej teoretycznej zamieszczonej w Bazie Azbestowej masy wyrobów zawierających azbest wykazywanej w module „Dane zagregowane/Zestawienie statystyczne”. Szacowany przyrost masy wyrobów zawierających azbest przeznaczonych do unieszkodliwienia może wzrosnąć nawet do kilkudziesięciu procent (w zależności od gminy).¹

5.2.1. Stan aktualny

W okresie czerwiec-sierpień 2024 przeprowadzono terenową powtórna inwentaryzację wyrobów zawierających azbest na obszarze całej gminy Bestwina. Wykonana inwentaryzacja wykazała, iż nie wszystkie budynki pokryte powłokami azbestowymi zostały ujawnione w trakcie poprzedniej inwentaryzacji.

W trakcie prac terenowych nie zlokalizowano także części budynków które według poprzedniej inwentaryzacji posiadały powłoki azbestowe, nie zostały one usunięte z dotacji oraz międzyczasie nikt nie zgłosił demontażu powłok azbestowych. Fakt ten wskazuje na samodzielne usunięcie wyrobów zawierających azbest przez mieszkańców. W wyniku czego w Bazie Azbestowej należało wyzerować wyroby o łącznej wadze 77,932 Mg wyrobów zawierających azbest.

Wszystkie dane inwentaryzacyjne pochodzące z terenowych prac zostały zamieszczone w Bazie Azbestowej. Dzięki temu można stwierdzić iż na podstawie dostępnych danych Baza Azbestowa jest aktualna. W poniższych rozdziałach przedstawiono aktualne dane dotyczące posesji będących własnością osób fizycznych oraz osób prawnych.

Dodatkowo w załączniku nr 4 do niniejszego Programu przedstawiono w formie tabelarycznej zestawienie szczegółowe ilości i lokalizacji wyrobów zawierających azbest na terenie gminy Bestwina.

5.2.2. Posesje prywatne

W poniższej części opracowania zastosowano określenie „osoby fizyczne” i „osoby prywatne” zamiennie. Są to mieszkańcy gminy Bestwina lub osoby posiadające tytuł prawny do budynków zlokalizowanych na terenie gminy Bestwina pokrytych wyrobami azbestowymi lub będące właścicielami nieruchomości na terenie której są wyroby składowane luzem.

Według zaktualizowanej Bazy Azbestowej na obszarze gminy na terenie należącym do osób fizycznych miejsca występowania azbestu zlokalizowane są na 129 posesjach osób prywatnych.

Zewidencjonowano 164 lokalizacje azbestu. Różnice w ilościach posesji i punktów wynikają z faktu iż na części posesji zlokalizowanych na terenie gminy jest po kilka obiektów pokrytych powłokami zawierającymi azbest (na przykład pokrycie dachu budynku mieszkalnego i gospodarczego).

Łączną powierzchnię zinwentaryzowanych wyrobów zlokalizowanych na terenie należącym do osób fizycznych oszacowano na około 22 949 m², co po przeliczeniu według przelicznika Bazy Azbestowej daje 344,23 Mg.

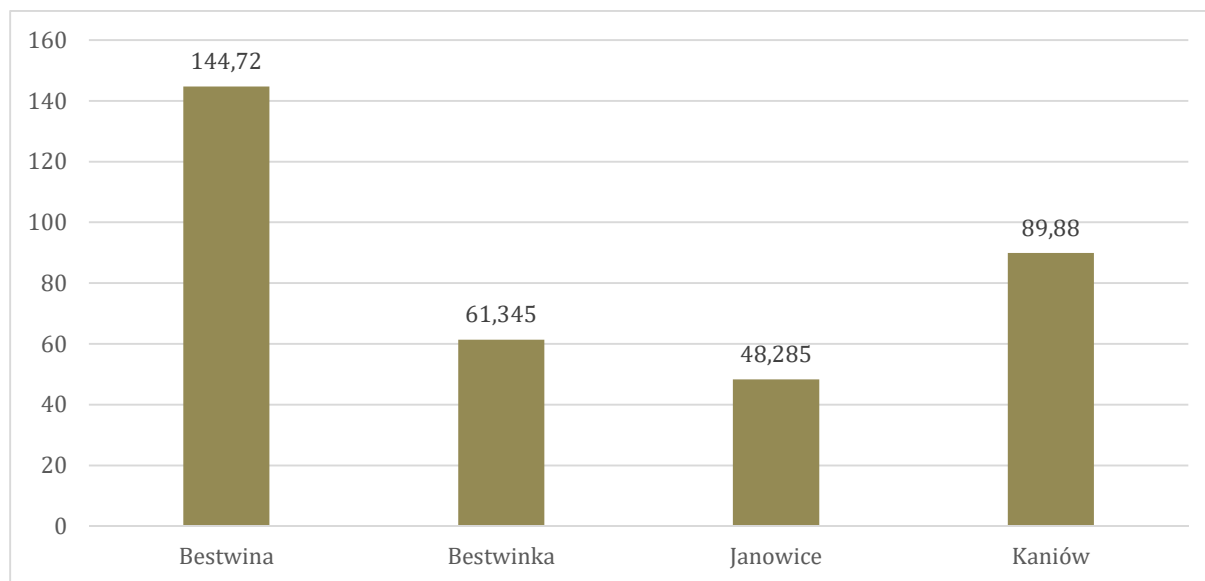
W tabeli poniżej zestawiono wszystkie sołectwa gminy Bestwina wraz z ilością obiektów pokrytych powłokami azbestowymi na ich terenie oraz szacowaną wagą azbestu.

¹ <https://bazaazbestowa.gov.pl/aktualnosci/biezace-aktualnosci/288-zmiana-wartosci-przelicznika-m2-kg-dla-wyrobow-w01-oraz-w02>

Tabela 4 Wyszczególnienie ilości powłok azbestowych na terenie sołectw gminy Bestwina

L.p.	Sołectwo	Liczba obiektów	Waga [Mg]	Powierzchnia [m ²]
1	Bestwina	62	144,72	9648
2	Bestwinka	25	61,345	4090
3	Janowice	22	48,285	3219
4	Kaniów	55	89,88	5992
SUMA		164	344,23	22949

Źródło: na podstawie danych z aktualizacji Bazy Azbestowej, sierpień 2024



Rysunek 6 Wyszczególnienie ilości powłok azbestowych na terenie sołectw gminy Bestwina [Mg]

Źródło: na podstawie danych z aktualizacji Bazy Azbestowej, sierpień 2024

Spośród sołectw gminy Bestwina najwięcej wyrobów zawierających azbest zewidencjonowano na terenie Bestwiny 144,72 Mg i Kaniowa (89,88 Mg).

Najmniej azbestu zlokalizowanego jest w sołectwie Janowice (48,28 Mg).

Różnice te wynikają głównie z ilości posesji na terenie danego sołectwa oraz faktu, iż na terenie sołectwa Janowice większość domów jest nowszych niż 20 lat.

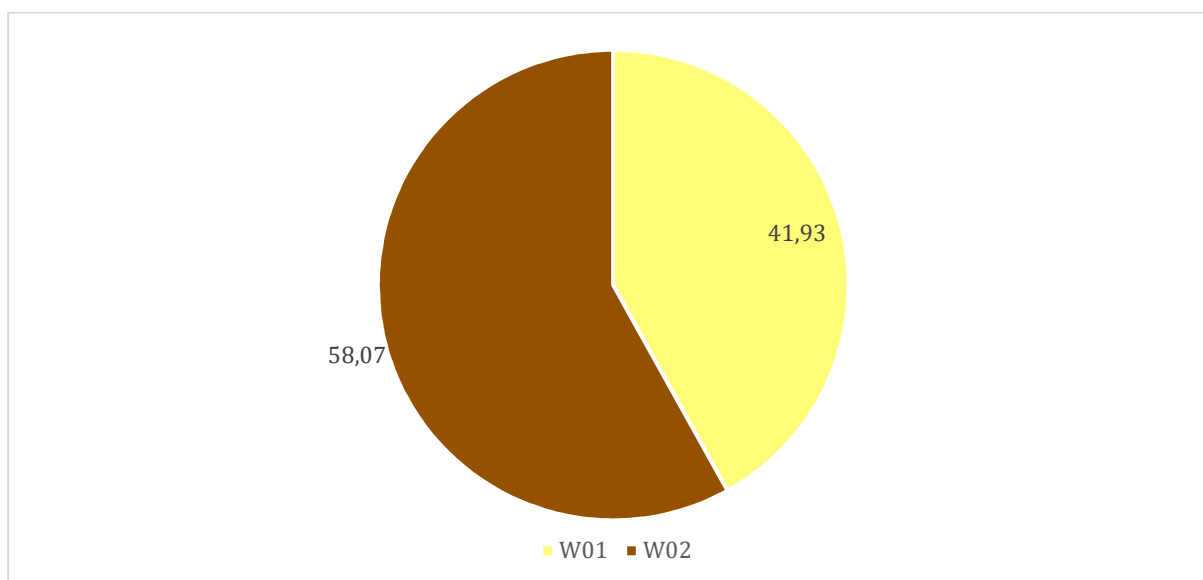
Z inwentaryzacji obiektów należących do osób fizycznych posiadających wyroby zawierające azbest wynika, iż:

- W01-płyty azbestowe płaskie stanowią 41,93% wyrobów azbestowych (76 obiektów, 144,33 Mg),
- W02-płyty azbestowe faliste stanowią 58,07% wyrobów azbestowych (88 obiektów, 199,90 Mg).

Tabela 5 Rodzaje wyrobów zawierających azbest na terenie gminy Bestwina

Rodzaj pokrycia zawierającego azbest	ilość obiektów [szt.]	Szacowana powierzchnia [m ²]	Waga obliczeniowa [Mg] wg przelicznika Bazy Azbestowej 15 kg
Płyty azbestowo - cementowe płaskie	76	9 622	144,33
Płyty azbestowo - cementowe faliste	88	13 327	199,9
SUMA	164	22 949	344,23

Źródło: na podstawie danych z aktualizacji Bazy Azbestowej, sierpień 2024



Rysunek 7 Procentowa ilość poszczególnych rodzajów wyrobów zawierających azbest w sumarycznej ilości wyrobów zawierających azbest na obiektach będących własnością osób fizycznych [%]

Źródło: na podstawie danych z aktualizacji Bazy Azbestowej, sierpień 2024

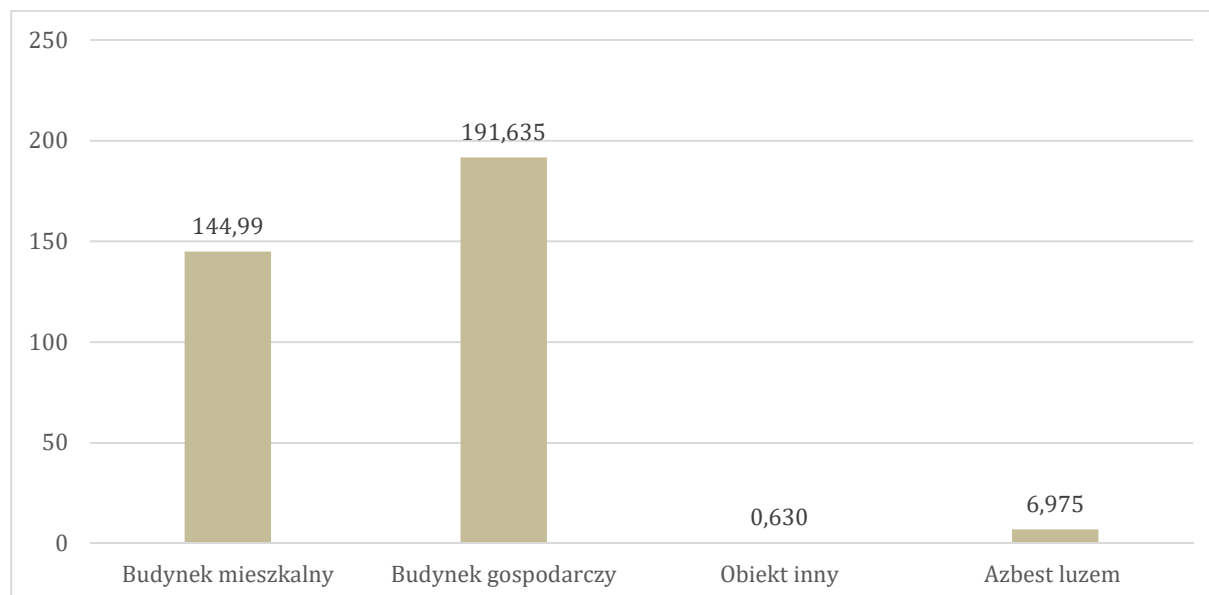
Wyroby azbestowe zewidencjonowane na terenie gminy Bestwina u osób prywatnych zabudowane były:

- w 42,12% na budynkach mieszkalnych (144,99 Mg),
- w 55,67% na budynkach gospodarczych (191,63 Mg),
- w 0,18% na obiektach innych (0,63 Mg),
- w 2,04% luzem (6,97 Mg).

Tabela 6 Ewidencja wyrobów zawierających azbest w zakresie rodzaju budynku

Rodzaj obiektu	ilość obiektów [szt.]	Szacowana powierzchnia [m ²]	Waga obliczeniowa [Mg] wg przelicznika Bazy Azbestowej 15 kg
pokrycie budynku mieszkalnego	68	144,99	9 666
pokrycie budynku gospodarczego	81	191,635	12 776
pokrycie budynku innego	2	0,630	42
luzem	13	6,975	465
SUMA	164	344,23	22 949

Źródło: na podstawie danych z aktualizacji Bazy Azbestowej, sierpień 2024



Rysunek 8 Ilość wagowa wyrobów zawierających azbest z podziałem na pokrytą powierzchnię na budynkach mieszkalnych, gospodarczych i innych na terenie gminy Bestwina [Mg]

Źródło: na podstawie danych z aktualizacji Bazy Azbestowej, sierpień 2024

5.2.3. Posesje osób prawnych

Baza Azbestowa zawiera wpisy osób prawnych, jednak z inwentaryzacji terenowej wynika, iż część z nich zostało już usunięte.

Na terenie gminy Bestwina w trakcie terenowych prac nie zewidencjonowano wyrobów należących do osób prawnych, gdyż:

- wyroby, które posiadała Rolnicza Spółdzielnia Produkcyjna „PRZEŁOM KANIÓW” zostały sprzedane prywatnej osobie,
- sieci wodociągowe są niewidoczne w trakcie inwentaryzacji i dane, które zawarto poniżej pochodzą z informacji udostępnionych przez Gminę Bestwina oraz Przedsiębiorstwo Komunalne KOMBEST Sp. z o.o.

Przedsiębiorstwo Komunalne KOMBEST Sp. z o.o. posiada na terenie gminy sieci wodociągowe azbestowo-cementowe:

na terenie miejscowości Bestwina

- w ciągu ulicy Gospodarskiej, rura \varnothing 100 o długości 700 m
- w ciągu ulicy Krakowskiej, rura \varnothing 100 o długości 300 m

na terenie miejscowości Bestwinka

- w ciągu ulicy Gandora, rura \varnothing 100 o długości 1000 m,
- w ciągu ulicy Olchowej, rura \varnothing 100 o długości 500 m
- w ciągu ulicy Witosą, rura \varnothing 100 o długości 400 m,
- w ciągu ulicy Ładnej, rura \varnothing 100 o długości 500 m
- w ciągu ulicy Podpolec, rura \varnothing 100 o długości 600 m

na terenie miejscowości Kaniów

- w ciągu ulic Młyńskiej, rury o łącznej długości 500 m.

Zestawienie działek gdzie zlokalizowane są sieci wodociągowe zamieszczono w załączniku nr 5 do niniejszego opracowania.

Pozostałe wyroby należące do Przedsiębiorstwa Komunalne KOMBEST Sp. z o.o. zostały wyłączone z eksploatacji.

W ramach prac nad niniejszym opracowaniem zostało wystosowane pismo do Urzędu Marszałkowskiego Województwa Śląskiego z informacją o wyrobach będących w dyspozycji osób prawnych zlokalizowanych na terenie gminy Bestwina.

W sumie na obszarze gminy Bestwina istnieje 129 posesji (164 lokalizacje), na których zlokalizowano pokrycia azbestowe o łącznej wadze 344,23 Mg oraz 8 odcinków sieci wodociągowej o łącznej długości 4500 mb.

Według aktualnych danych na terenie Gminy Bestwina zewidencjonowanych jest około 524,23 Mg wyrobów zawierających azbest.

Szczegółowy wykaz obiektów zawierających wyroby azbestowe przedstawiono w załączniku nr 4 do niniejszego opracowania.

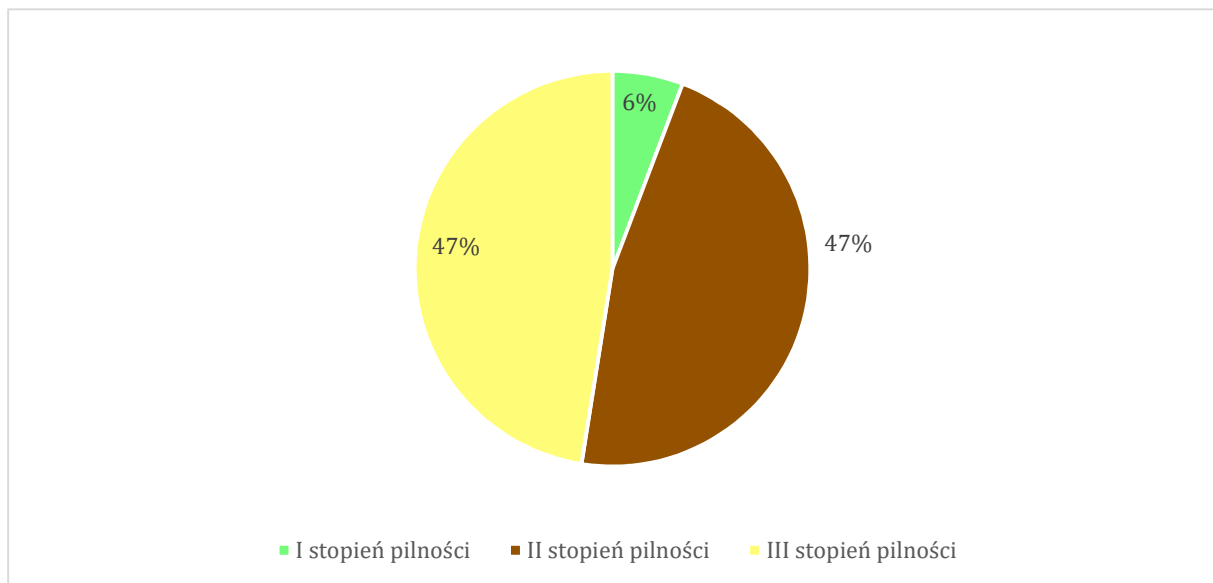
5.3. Ocena stanu technicznego i możliwości bezpiecznego użytkowania wyrobów zawierających azbest

Stan techniczny wyrobów zawierających azbest zabudowanych w posesjach i obiektach gospodarczych będących własnością osób fizycznych oszacowano na podstawie wizji lokalnej i oględzin obiektów w 2024 roku. Z oceny tej wynika, że są to w większości wyroby starsze niż 20 lat, w zdecydowanej większości bez powłok zabezpieczających. Niemniej jednak ocena zgodnie z Rozporządzeniem wykazała iż większość wyrobów należy do 2 lub 3 stopnia pilności.

Tabela 7 Ocena stanu technicznego wyrobów zawierających azbest w obiektach będących własnością osób fizycznych, zlokalizowanych na terenie gminy Bestwina

Stopień pilności	Ilość obiektów [szt.]	Szacowana powierzchnia [m ²]	Waga obliczeniowa - wg przelicznika Bazy Azbestowej 15 kg [Mg]
I stopień pilności	11	1 325	19,875
II stopień pilności	66	10 728	160,92
III stopień pilności	87	10 896	163,435
RAZEM	164	22 949	344,23

Źródło: na podstawie danych z aktualizacji Bazy Azbestowej, sierpień 2024



Rysunek 9 Ewidencja stanu technicznego wyrobów zawierających azbest w obiektach będących własnością osób fizycznych, zlokalizowanych na terenie gminy Bestwina

Źródło: na podstawie danych z aktualizacji Bazy Azbestowej, sierpień 2024

Z zestawień zamieszczonych powyżej wynika, iż około 6% wyrobów to I stopień pilności, który wskazuje, iż wyroby te powinny być niezwłocznie usunięte. Około 47% zalicza się do II stopnia pilności, co oznacza, że ich stan pozwala na ich dalsze użytkowanie, niemniej jednak należy dokonać kolejnej oceny stopnia przydatności do dalszego użytkowania za rok.

Około 47% wyrobów zakwalifikowano do III stopnia pilności – oznacza to, iż wyroby te są w dobrym stanie i kolejna ocena niezbędna jest za pięć lat.

Obiekty mieszkalne w większości były budynkami zadbanymi, gdzie powłoki azbestowe były w stanie zadowalającym niemniej jednak zdarzały się pustostany, które od wielu lat nie były remontowane i stan zarówno dachu, stolarki okiennej jak i ścian zewnętrznych wymagał natychmiastowego remontu.

Większość budynków gospodarczych wymaga prac remontowych.

Trudność sprawia ocena dalszej przydatności do użytkowania wyrobów, które mają ponad 20 lat ze względu na zmienne warunki pogodowe, gdyż jedna burza lub wichura diametralnie może zmienić stan budynków i obiektów posiadających powłoki zawierające azbest.

Reasumując - oceny stopnia pilności należy dokonać bezpośrednio przed procedurą usuwania wyrobów zawierających azbest, co da możliwość oceny aktualnego stanu tych wyrobów zakwalifikowanie ich do odpowiedniego stopnia przydatności do dalszego użytkowania, co wskaże na możliwość dalszego użytkowania lub wskazanie do usunięcia.

6. ZASADY POSTĘPOWANIA Z ODPADAMI ZAWIERAJĄCYMI AZBEST

6.1. Ogólne zasady postępowania z wyrobami zawierającymi azbest

Azbest, jako materiał niebezpieczny podlega szczególnemu traktowaniu. Odpady zawierające azbest powinny być utylizowane w odpowiednio do tego celu przystosowanych miejscach (składowiskach).

W zakresie sposobu użytkowania i warunków usuwania wyrobów zawierających azbest obowiązują następujące przepisy:

- Rozporządzenie Ministra Gospodarki, Pracy i Polityki Społecznej z dnia 2 kwietnia 2004 roku w sprawie sposobów i warunków bezpiecznego użytkowania i usuwania wyrobów zawierających azbest (Dz. U. Nr 71, poz. 649) zmienione Rozporządzeniem Ministra Gospodarki z dnia 5 sierpnia 2010 r. zmieniającym rozporządzenie w sprawie sposobów i warunków bezpiecznego użytkowania i usuwania wyrobów zawierających azbest (Dz. U. Nr 162, poz. 1089)

Rozporządzenia te nakładają na właściciela nieruchomości, na której zlokalizowane są wyroby zawierające azbest do:

- prowadzenia okresowej kontroli stanu tych wyrobów,
- sporządzania sprawozdania z tych kontroli w postaci tzw. „oceny stanu i możliwości bezpiecznego użytkowania wyrobów zawierających azbest”,
- przekazywania wyników kontroli organowi nadzoru budowlanego.

Ponadto w celu bezpiecznego użytkowania wyrobów zawierających azbest właściciel nieruchomości winien:

- zabezpieczyć przez zabudowę przestrzeń, na której znajdują się wyroby azbestowe lub poprzez pokrycie wyrobów szczelną powłoką,
- wyeliminować wszelkie prace związane z obróbką mechaniczną przy pracach zabezpieczających,

W przypadku podjęcia decyzji o zabezpieczeniu lub usunięciu wyrobów zawierających azbest winien:

- zgłosić prace do właściwego organu administracji architektoniczno – budowlanej.

Wykonawca prac polegających na zabezpieczeniu lub usuwaniu wyrobów zawierających azbest zobowiązany jest do:

- posiadania odpowiednich zezwoleń/pozwoleń/decyzji w zakresie gospodarowania odpadami niebezpiecznymi (zgodnie z obowiązującą ustawą o odpadach),
- przeszkolenia wszystkich pracowników zatrudnionych przy pracach związanych z zabezpieczaniem lub usuwaniem wyrobów zawierających azbest w zakresie bezpieczeństwa i higieny pracy oraz przestrzegania procedur dotyczących bezpiecznego postępowania,
- opracowania szczegółowego planu prac usuwania wyrobów zawierających azbest,
- posiadania niezbędnego wyposażenia technicznego i socjalnego zapewniającego prowadzenie prac zgodnie z ustalonym planem oraz zabezpieczeń pracowników i środowiska przed narażeniem na działanie azbestu,
- zgłoszenia planowanych prac właściwemu organowi nadzoru budowlanego oraz właściwemu okręgowemu inspektorowi pracy, przed przystąpieniem do prac.

Ponadto wykonawca prac winien:

- izolować od otoczenia obszar prac, przez zastosowanie osłon zabezpieczających przenikanie azbestu do środowiska,
- ogrodzić teren prac z zachowaniem bezpiecznej odległości od traktów komunikacyjnych dla osób pieszych,
- umieścić w strefie prac tablice informacyjne (informujące o azbecie),
- zastosować środki techniczne ograniczające do minimum emisje azbestu do środowiska.
- Rozporządzenie Ministra Gospodarki i Pracy z dnia 14 października 2005 roku w sprawie zasad bezpieczeństwa i higieny pracy przy zabezpieczaniu i usuwaniu wyrobów zawierających azbest oraz programu szkolenia w zakresie bezpiecznego użytkowania takich wyrobów (Dz. U. z 2005 roku Nr

216 poz. 1824). Rozporządzenie to szczegółowo określa sposób postępowania oraz obowiązki wykonawcy prac związanych z zabezpieczeniem bądź usunięciem wyrobów zawierających azbest w zakresie organizacji terenu prac, bezpieczeństwa pracowników i środowiska.

6.2. Zakres bezpiecznego użytkowania wyrobów zawierających azbest

Podstawą bezpiecznego postępowania z materiałami zawierającymi azbest jest eliminacja lub co najmniej minimalizacja ryzyka emisji włókien azbestu do atmosfery. Zatem dopuszczalna jest eksploatacja materiałów zawierających azbest w dobrym stanie technicznym, o nie uszkodzonej powierzchni, ewentualnie odpowiednio zabezpieczonej. Prawo zakłada dwie metody zabezpieczenia. Pierwsza metoda polega na odizolowaniu wyrobów od otoczenia poprzez obudowanie ich pyłoszczelną przegrodą wykonaną np. ze sklejek lub płyt gipsowych. Druga metoda – kapsulacja – to pokrycie powierzchni przedmiotowych wyrobów specjalnymi substancjami impregnującymi uniemożliwiającymi kruszenie lub tworzącymi powłoki na powierzchni materiałów, zabezpieczające przed odrywaniem się zewnętrznych cząstek wyrobu – włókien azbestu do otoczenia. Czas użytkowania prawidłowo zabezpieczonych płyt azbestowo-cementowych określony został przez producentów na 30 lat. Miało to niewątpliwie znaczenie przy ustalaniu ostatecznego terminu realizacji oczyszczenia kraju z azbestu, wyznaczonego na 31 grudnia 2032 roku. Regulacje prawne od 25 stycznia 2011 roku zakładają dwa wyjątki od ostatecznego terminu eliminacji azbestu:

1. Przewiduje się możliwość wykorzystywania bez ograniczeń czasowych dróg utwardzonych odpadami azbestowymi przed wejściem w życie zakazu ich stosowania, po trwałym zabezpieczeniu przed emisją włókien azbestu. Stan drogi zabezpieczonej podlega stałej kontroli.
2. Zdecydowano również o możliwości pozostawienia w ziemi bez ograniczeń czasowych rur azbestowo-cementowych i elementów wyłączonych z użytkowania instalacji ciepłowniczych, wodociagowych, kanalizacyjnych i elektroenergetycznych podziemnych, w przypadku gdy ich usytuowanie nie naraża na kontakt człowieka. Występowanie rur a-c pod powierzchnią ziemi nie powoduje emisji więc nie stwarza żadnego zagrożenia, które z kolei z pewnością miałoby miejsce podczas próby ich usuwania.

Z uwagi na powszechne występowanie wyrobów azbestowych i wynikające z tego zagrożenia, ich dalsze użytkowanie wiąże się ze stałą kontrolą oraz spełnianiem nałożonych prawem obowiązków przez właścicieli, zarządców lub użytkowników obiektów z zabudowanym azbestem.

Jednym z zobowiązań jest przeprowadzanie kontroli stanu technicznego tych materiałów. Pierwszej oceny należało dokonać w terminie do 15 maja 2005 roku zgodnie z obowiązującym wówczas prawem. Właściciele lub zarządcy, którzy spełnili ten obowiązek – sporządzają kolejne „Oceny stanu i możliwości bezpiecznego użytkowania wyrobów zawierających azbest” w terminach wynikających z warunków poprzedniej „Oceny...” – tzn.: do 5-ciu lat, – jeżeli wyroby zawierające azbest są w dobrym stanie technicznym, do 1-go roku, – jeżeli przy poprzedniej „Ocenie stanu i możliwości bezpiecznego użytkowania wyrobów zawierających azbest” ujawnione zostały drobne (do 3% powierzchni wyrobów) uszkodzenia lub do 30 dni od przeprowadzenia prac zabezpieczających wyroby. Zabudowane materiały budowlane, które posiadały lub posiadają duże i widoczne uszkodzenia – powinny zostać bezzwłocznie usunięte. Sporządzony dokument powinien być przechowywany do czasu wykonania następnej oceny. Arkusz „Oceny stanu i możliwości bezpiecznego użytkowania wyrobów zawierających azbest” stanowi załącznik nr 2 do niniejszego opracowania.

Właściciel lub zarządca zobowiązany jest również do przeprowadzenia inwentaryzacji (spisu z natury) wyrobów zawierających azbest. Wyniki inwentaryzacji powinny służyć do sporządzenia stosownej informacji, którą osoby fizyczne są zobowiązane przekazywać wójtowi, burmistrzowi lub prezydentowi miasta – właściwemu dla miejsca znajdowania się budynku, budowli, instalacji lub urządzenia oraz terenu z wyrobami zawierającymi azbest. Informacje przedkłada się corocznie, celem wykazania ewentualnych zmian w ilości posiadanych wyrobów zawierających azbest – co pozwoli na ocenę zagrożenia dla ludzi i środowiska w danym rejonie. Wzór „Informacji o wyrobach zawierających azbest” stanowi załącznik nr 1 do niniejszego opracowania.

Instalacje lub urządzenia zawierające azbest bądź pomieszczenia, w których one się znajdują oraz użytkowane bez zabezpieczenia drogi i pozostawione w ziemi wyłączone z użytkowania rury azbestowo – cementowe należy oznakować odpowiednim znakiem ostrzegawczym dla azbestu.

Ponadto, dla każdego pomieszczenia, w którym znajdują się instalacje lub urządzenia zawierające azbest właściciel lub zarządca powinien opracować plan kontroli jakości powietrza (monitoringu), a jego wyniki uwzględnić przy dalszej eksploatacji lub usuwaniu wyrobów zawierających azbest. Wskazane jest również opracowanie wspomnianego planu kontroli dla wyrobów zawierających azbest o gęstości

objętościowej mniejszej niż 1000 kg/m³ (tzw. „miękkie”), lub zawierających azbest krokidolit, a także jeżeli istnieje uzasadniona obawa dużej emisji azbestu do środowiska. Przez cały czas użytkowania wyrobów zawierających azbest w obiekcie lub nieruchomości, właściciel lub zarządca ma obowiązek przeprowadzania bieżącej kontroli stanu oraz konserwacji tych wyrobów. Pracownicy dokonujący takich prac i czynności powinni być odpowiednio przeszkoleni w zakresie bezpiecznego postępowania z wyrobami zawierającymi azbest, a także odpowiednio wyposażeni we właściwą odzież i środki ochronne.

6.3. Ogólne zasady postępowania przy pracach naprawczych oraz demontażu wyrobów zawierających azbest

Dotychczasowe doświadczenia wskazują, że pewna część prac polegających na usuwaniu z budynków mieszkalnych elewacyjnych płyt azbestowo-cementowych, wykonywana jest na życzenie mieszkańców, bez wcześniejszego rozpoznania zagrożeń i rzeczywistej potrzeby takich prac.

Tak dochodzi do sytuacji, w której wyroby z azbestocementu są usuwane w niewłaściwy sposób. Już sama destrukcja powierzchni płyt azbestowo-cementowych przy użyciu szczotki drucianej, stosowanej dla oczyszczenia powierzchni płyt, w zależności od siły docisku i spoistości ścieranej płyty powodować może zanieczyszczenie od 1.000 do powyżej 50.000 wł/m³.

Brak uszczelnienia otworów okiennych i inne błędy w organizacji pracy gwarantują przedostawanie się wytworzonych podczas demontażu pyłów azbestu do wnętrza budynku.

Można, więc wyrazić opinię, że większe zagrożenie pyłami azbestu powoduje nieumiejętny demontaż wyrobów z azbestem niż właściwa eksploatacja tych wyrobów.

Przyjmuje się, że wyroby zawierające azbest w budynku nie są automatycznie zagrożeniem dla jego mieszkańców, więc nie powinny być bezwzględnie usuwane z obiektu. Usuwanie tych wyrobów nieodłącznie związane jest z pewnym ich uszkodzaniem w trakcie demontażu, a więc ryzykiem przejściowego wzrostu zanieczyszczenia powietrza pyłami azbestu w strefach pracy (pośrednio wokół budynku lub w jego wnętrzu). Ryzyko to powinno być minimalizowane przez „wyspecjalizowanych wykonawców” i specjalistyczne, a więc kosztowne techniki pracy. Jednak „oszczędna” i jednocześnie „bezpieczna” forma realizacji prac nie jest możliwa. Z tego względu decydujące znaczenie ma odpowiednia kwalifikacja wyrobów pod względem bezpieczeństwa i prawidłowa ocena kiedy należy je usunąć.

W celu kwalifikacji wyrobów zawierających azbest do dalszego użytkowania lub usunięcia oraz określenia „stopnia pilności działań naprawczych”, właściciele obiektów posiadających obiekty z wyrobami zawierającymi azbest powinni wykonać „ocenę stanu i możliwości bezpiecznego użytkowania wyrobów zawierających azbest” według załącznika nr 1 do Rozporządzenia Ministra Gospodarki z dnia 5 sierpnia 2010 r. zmieniającego rozporządzenie w sprawie sposobów i warunków bezpiecznego użytkowania i usuwania wyrobów zawierających azbest (Dz. U. nr 162 poz. 1089). Arkusz „Oceny stanu i możliwości bezpiecznego użytkowania wyrobów zawierających azbest” stanowi załącznik nr 2 do niniejszego opracowania

Podczas sporządzania wspomnianej tu „oceny” lub wobec planowanych remontów w budynku, w którym znajdują się wbudowane wyroby zawierające azbest, należy mieć świadomość, jakie czynności, albo wyroby i ich szczególna konfiguracja w obiekcie, stwarzają ryzyko uwolnienia do powietrza pyłów azbestu.

Ogólnie przyjmuje się, że wyroby będące w „dobrym stanie technicznym” niewykazujące objawów zużycia, uszkodzenia, starzenia się, można eksploatować bezpiecznie, jeśli kompetentnie i rzetelnie wykonana „ocena wyrobów” nie przekroczyła 90 punktów; wyroby są prawidłowo eksploatowane (zgodnie ze swoim przeznaczeniem i zgodnie z zaleceniami dotyczącymi użytkowania wyrobów azbestowych), a ponadto są one pokryte powłoką zabezpieczającą. W przeciwnych okolicznościach polecane jest podjęcie prac naprawczych rozumianych jako zabezpieczenie wyrobów odpowiednimi preparatami (wglębnie penetrującymi), hermetyczna zabudowa wyrobów lub ich całkowite usunięcie.

Wśród sposobów eliminacji zagrożeń, które przewiduje się dla budynków z wyrobami azbestowymi wyróżnia się następujące główne kierunki działań:

- całkowite usunięcie wyrobów

Jest to kosztowne, ale radykalne rozwiązanie problemu, wymaga specjalistycznych narzędzi, stwarza nowe problemy - wytworzenie „niebezpiecznych odpadów” oraz powoduje okresowo wzrost pyłów azbestu w otoczeniu, których minimalizacja wymaga zaangażowania kosztownej techniki. Usuwanie wyrobów zawierających azbest nie może być zasadą, wyborem stosowanym, jako rozwiązanie ogólne dla wszystkich sytuacji (ze względów ekonomicznych, a także ograniczonych

możliwości gospodarowania i składowania odpadów). Polecane byłoby zatem „rozłożenie” tego sposobu postępowania w czasie.

- impregnowanie wyrobów z azbestem
Pomalowanie wyrobów odnosić się może wyłącznie do wyrobów we względnie dobrej kondycji technicznej. Polecane może być np. dla tych wyrobów, które mogą przenieść dodatkowe zwiększenie ciężaru, których powierzchnia jest czysta lub może być odczyszczona i może przyjąć powłokę ochronną. Metodą tą powinny być objęte wyroby azbestowo-cementowe będące w dobrym stanie technicznym w obiektach, które nie wymagają termomodernizacji. Opisywane postępowanie jest rozwiązaniem tymczasowym, które jednocześnie „przesuwa” problem azbestu w czasie, a nie rozwiązuje go całkowicie, gdyż wyrób azbestowy pozostaje w budynku, zobowiązując właściciela do okresowych przeglądów (ocen) tego wyrobu. Na Zachodzie powszechnie stosuje się to rozwiązanie dla przedłużenia żywotności zarówno wyrobów azbestowo-cementowych będących w dobrej kondycji technicznej, czekając na zużycie wyrobów lub planowany, większy remont. Co do pokryć dachowych z eternitu, najmłodsze wyroby montowano zgodnie z prawem jeszcze na przełomie 1998/9 roku, jest więc nieco inaczej niż na Zachodzie (nie akcentując nadmiernie różnicy wyposażenia wykonawców robót i przeznaczanych na ten cel środków). Formalnie, impregnację wyrobów „miękkich” należy stosować jako rozwiązanie doraźnie, używając preparatów wglębnie penetrujących, posiadających aprobatę techniczną ITB. Założyć jednocześnie trzeba, że wyroby te, mimo impregnacji, w określonej perspektywie czasowej zostaną usunięte.
- stosowanie barier pyłowych.
Stosowanie barier pyłowych ze ścianek działowych, szczelnych sufitów podwieszanych, oddzielających hermetycznie wyroby z azbestem od otoczenia. Rozwiązanie to, podobnie jak rozwiązanie wskazane powyżej jest doraźnym zmniejszeniem zagrożeń, przesuwa ono problem w czasie, umożliwiając eksploatację obiektu bez kosztownych prac specjalistycznych polegających na usuwaniu wyrobu. Ma ono większe zastosowanie w obiektach przemysłowych, a w Polsce na ogół nie jest popularne.

W odniesieniu do wyboru tych metod, w szczególności zaś sposobów zabezpieczania wyrobów zawierających azbest, uznać należy, że żaden przepis prawny nie został tu przyjęty a ogólną przesłanką kwalifikowania wyrobów do niezwłocznego usunięcia lub dalszej ich eksploatacji jest wynik „oceny” wyrobu. Przygotowana „ocena” nie orzeka o wyborze prac naprawczych.

Decyzję, co do szczegółowych metod wyboru postępowania należałoby podjąć po uwzględnieniu bardzo wielu czynników, na które składa się stan wyrobów, warunki ich eksploatacji, kalkulacja kosztów prawidłowo wykonanych prac naprawczych lub demontażu.

Z dużym przybliżeniem, które ma wyjaśnić podejście do problemu, a nie stanowi zarazem uniwersalnego rozwiązania, można przyjąć, że wyroby „twarde” (azbestowo-cementowe) zastosowane na zewnątrz budynków, o ile spełniają swoją funkcję (np. pokrycie dachowe jest szczelne, elewacja nie jest spękana) mogą być pozostawione w obiekcie bez usuwania, ale powinny być pokryte odpowiednimi powłokami ochronnymi (o ile wcześniej tego nie uczyniono). Dotyczy to sytuacji, gdy budynek posiada wystarczającą warstwę izolacji cieplnej, spełniając aktualne wymagania normowe. Jeśli wymagań izolacji cieplnej obiekt nie spełnia, a elewacja jest w dobrym stanie technicznym, właściciel sam powinien zdecydować, czy w ramach czekającej go termomodernizacji, może ponieść dodatkowe koszty związane z usunięciem i unieszkodliwieniem posiadanych wyrobów azbestowych. Sytuacja wydaje się oczywista, gdy opisywana elewacja jest technicznie zużyta, a termiczna izolacyjność ścian niewystarczająca - po usunięciu elewacji wykonać należy termomodernizację. Wyroby tzw. „miękkie” np. izolacje azbestowe, tektury, sznury itp. oraz wyroby znajdujące się wewnątrz obiektów (kontaktujące się z powietrzem wewnętrznym), zwłaszcza wyroby w obiektach przeznaczonych na pobyt stały - zazwyczaj uzyskują tak dużą liczbę punktów we wspomnianych „ocenach”, że należy je z obiektów usunąć.

Zgodnie z obowiązującymi w Polsce przepisami do zabezpieczeń wyrobów budowlanych zawierających azbest powinny być stosowane środki impregnujące, które uzyskały aprobatę techniczną ITB:

- ZUAT-15A/1.12/2002 „Wyroby do zabezpieczania elewacyjnych i dachowych płyt azbestowo-cementowych w istniejących obiektach budowlanych”
- ZUAT-15A/1.13 „Wyroby do zabezpieczania zawierających azbest elementów istniejących obiektów budowlanych (z wyjątkiem elewacyjnych i dachowych płyt azbestowo-cementowych)”.

6.4. Unieszkodliwianie odpadów azbestowych

Ustawa o odpadach jasno stanowi, że jeśli odpady mogą być wtórnie wykorzystane, należy te zasadę stosować. Stwarza to możliwość ograniczania strumienia wytwarzanych odpadów kierowanych do ostatecznego unieszkodliwienia oraz wpływa na obniżenie kosztów utylizacji.

W odniesieniu do odpadów azbestowych, jak dotąd zasada ta nie znajduje zastosowania. Powodem jest odporność azbestu na działanie większości czynników destrukcyjnych takich jak temperatura lub czynniki chemiczne.

Składowanie odpadów azbestowych jest niewątpliwie najbardziej rozpowszechnionym sposobem unieszkodliwiania odpadów. Z racji omówionych wcześniej właściwości fizykochemicznych azbestu, z których odporność na działanie czynników atmosferycznych, kruchość i lamliwość stanowią, iż wszelkie prace na składowiskach przyjmujących odpady azbestowe, winny być prowadzone z zachowaniem szczególnych zasad bhp. Zagadnienia te drobiazgowo regulują stosowne akty prawne w postaci Rozporządzenia Ministra Środowiska z dnia 30 kwietnia 2013 r. w sprawie składowisk odpadów (Dz. U. z 2012 r., poz. 1902).

Na terenie województwa śląskiego zgodnie z danymi projektu Planu Gospodarki Odpadami dla Województwa Śląskiego na lata 2023-2028 oraz także według danych w Bazie Azbestowej (dostęp 20 sierpnia 2024) lokalizowane są następujące składowiska odpadów przyjmujących odpady zawierające azbest (są to składowiska odpowiednio przygotowane na przyjmowanie tego typu odpadów):

- Składowisko odpadów azbestowych, 41-308 Dąbrowa Górnicza, ul. Piłsudskiego 92, zarządzający Arcelormittal Poland S.A. Pojemność 1230 m³. Pojemność wolna 577 m³. (przyjmuje wyłącznie odpady wytwarzane w ramach własnej działalności).
- Kwatery na odpady niebezpieczne w ramach składowiska odpadów innych niż niebezpieczne i obojętne, 42-502 Dąbrowa Górnicza, ul. Koksownicza 1, zarządzający JSW KOKS S.A. Pojemność 1597 m³. Pojemność wolna 1265 m³. (przyjmuje wyłącznie odpady wytwarzane w ramach własnej działalności).
- Składowisko Odpadów innych niż niebezpieczne i obojętne z wydzielonym sektorem III dla składowania odpadów zawierających azbest Knurów w Knurowie, 44-193 Knurów, ul. Szybowa 44, zarządzający PreZero Recykling Południa Sp. o.o. (dawniej Przedsiębiorstwo Produkcyjno - Handlowo - Usługowe „Komart” Sp. z o.o.). Pojemność 280000 m³. Pojemność wolna 203000 m³.
- Składowisko odpadów innych niż niebezpieczne i obojętne z wydzieloną kwaterą na odpady niebezpieczne zawierające azbest Jastrzębie Zdrój w ramach składowiska odpadów komunalnych w Jastrzębiu Zdroju, zarządzający „Cofinco-Poland” Sp. z o.o. Pojemność 16 000 m³. Pojemność wolna 14 m³ (są plany rozbudowy składowiska),
- Składowisko Miejskiego Przedsiębiorstwa Gospodarki Odpadami Sp. z o.o. w Sosnowcu przyjmujące odpady zawierające azbest. Pojemność 5400 m³. Pojemność wolna 1340 m³ Zarządzający: Miejskie Przedsiębiorstwo Gospodarki Odpadami Sp. z o.o. w Sosnowcu,
- Składowisko odpadów innych niż niebezpieczne i obojętne z wydzieloną kwaterą na odpady niebezpieczne zawierające azbest w Świętochłowicach. Pojemność 20 000 m³. Pojemność wolna 1250 m³. Zarządzający Miejskie Przedsiębiorstwo Gospodarki Komunalnej w Świętochłowicach Sp. z o.o.

Ponadto Rozporządzenie Ministra Gospodarki z dnia 5 sierpnia 2010 r. zmieniające rozporządzenie w sprawie sposobów i warunków bezpiecznego użytkowania i usuwania wyrobów zawierających azbest (Dz. U. nr 162 poz. 1089) dopuszcza możliwość unieszkodliwiania odpadów zawierających azbest poprzez ich składowanie w podziemnych składowiskach odpadów niebezpiecznych.

7. OKREŚLENIE KOSZTÓW REALIZACJI ZADAŃ INWESTYCYJNYCH ZWIĄZANYCH Z WDROŻENIEM „PROGRAMU...”

7.1. Oszacowanie kosztów usunięcia azbestu z obiektów budownictwa prywatnego

Na ogólne koszty likwidacji azbestu składają się różne elementy, wynikające z poszczególnych etapów działań, jakie należy wykonać dla bezpiecznego i zgodnego z przepisami prawnymi rozwiązania problemu. Do takich etapów należą:

- fizyczny demontaż /rozbiórka obiektów (lub ich części), w których występują materiały zawierające azbest,
- magazynowanie powstałych odpadów w miejscu demontażu lub w punkcie zbiorczym ustalonym na czas prac w rejonie ich prowadzenia,
- transport odpowiednio zabezpieczonych odpadów przez odpowiednio przystosowane pojazdy posiadające atest. Transport odbywa się na trasie miejsca wytworzenia – miejsca magazynowania – miejsca ostatecznej utylizacji (składowania),
- składowanie odpadów niebezpiecznych – utylizacja.

Koszty usunięcia wyrobów azbestowych oszacowano na podstawie informacji uzyskanych od specjalistycznych firm zajmujących się kompleksowo demontażem wyrobów zawierających azbest i usunięciem odpadów azbestowych (transport do miejsca unieszkodliwiania).

Z uzyskanych informacji wynika, że całkowity koszt usunięcia wyrobów azbestowych – demontaż, transport, składowanie waha się w granicach 25-80 zł za m² wyrobów azbestowych. Skala kosztów wynika z wielu czynników, między innymi od miejsca zabudowania wyrobów azbestowych, wysokości obiektu, rodzaju i ilości demontowanych elementów. Np. demontaż, pakowanie, transport i unieszkodliwianie pokryć dachowych z płyt azbestowo-cementowych (eternitu) oraz płyt osłonowych wynosi średnio około 30 zł za 1 m². Skuwanie natrysku azbestowo-cementowego (torkretu) jest już znacznie droższe (35 do 75 zł za 1 m²). Ceny powyższe obejmują wszystkie czynności związane z usuwaniem azbestu i z reguły mogą być negocjowane. W sprzyjających warunkach, w zależności od warunków lokalnych, możliwe są upusty w wysokości nawet 20-25%. Te, stosunkowo wysokie ceny wynikają z warunków, jakie musi spełniać przedsiębiorca usuwający azbest oraz nakładów z tym związanych. Składają się na nie koszty związane m.in. z uzyskaniem odpowiednich decyzji, specjalistycznym szkoleniem pracowników, przygotowaniem i zabezpieczeniem miejsca pracy, środkami ochrony osobistej dla pracowników oraz specjalistycznych narzędzi i materiałów stosowanych w pracach remontowych. Ponadto nadzór nad pracami musi być prowadzony przez specjalistów, a ewentualne badania potwierdzające prawidłowość wykonania prac wykonane przez laboratoria akredytowane. Także odpady do transportu muszą być bardzo dobrze zabezpieczone i oznakowane w specjalny sposób, a sam transport może być dokonany wyłącznie przez firmę posiadającą odpowiednie zezwolenie. Wszystko to generuje znacznie wyższe koszty niż w przypadku typowych prac budowlanych. Istotnym składnikiem ceny są koszty składowania. Jedyną dopuszczalną formą ostatecznego unieszkodliwiania odpadów zawierających azbest jest składowanie na składowiskach odpadów niebezpiecznych lub na wydzielonych częściach składowisk odpadów innych niż niebezpieczne i obojętne. Ze względu na określone przepisami warunki składowania koszty są stosunkowo wysokie i w zależności od ilości składowanych odpadów wynoszą najczęściej od 300 do 400 zł za tonę.

Cena ta musi uwzględniać relatywnie wysokie opłaty za umieszczenie odpadów na składowisku, wnoszone na konto urzędów marszałkowskich, jako opłaty za korzystanie ze środowiska. Należy wyraźnie stwierdzić, że prawidłowe spełnienie warunków określonych przepisami jest kosztowne. W tej sytuacji, podejmując decyzję o usunięciu wyrobów zawierających azbest należy znaleźć odpowiednią firmę oraz źródła finansowania inwestycji.

Do kwot za składowanie wyrobów zawierających azbest należy dodać koszt transportu około 3,5-5 zł netto/km oraz koszt pakowania i worków około 5-8 zł za sztukę.

Odległość z gminy Bestwina do najbliższego składowiska przyjmującego odpady zawierające azbest na terenie województwa śląskiego w Knurowie wynosi 60 km, odległość do Jastrzębia Zdroju to 46 km.²

Koszty demontażu indywidualnego wynoszą w zależności od rodzaju pokrycia, wysokości budynku oraz stanu i konstrukcji dachowej od 50-80 złotych netto za 1 m²

² dane na podstawie portalu Targeo.pl

Do dalszego oszacowania kosztów usunięcia wyrobów azbestowych z obiektów budownictwa prywatnego przyjęto średni przeciętny koszt za 1 Mg:

- koszt składowania = 300 zł,
- koszt worków– 2 x 8 zł = 16 zł,
- koszt transportu ~ 450 zł,
- koszt demontażu ~ 750 zł.

Średni koszt usunięcia 1 Mg płyt azbestowo-cementowych z terenu gminy Bestwina oszacowano na około 1 516 zł, w związku z tym do dalszych obliczeń przyjęto średni koszt 1 500 zł brutto.

Szacunkowe koszty usunięcia płyt azbestowo-cementowych z terenu gminy Bestwina 343 Mg można oszacować na 514 500 zł brutto.

Kwoty te nie uwzględniają dodatkowych kosztów, jakie musi ponieść właściciel posesji czyli kosztów nowego pokrycia dachowego, nowej elewacji – zakupu materiałów i robocizny.

Zaleca się, aby usuwanie wyrobów azbestowych (dachy, ściany budynków) było połączone z termomodernizacją obiektów – jeżeli są to budynki mieszkalne.

Na potrzeby niniejszego opracowania podjęto próbę oceny szacunkowych, potencjalnych kosztów całkowitych działań związanych z usuwaniem wyrobów zawierających azbest. Do dalszych obliczeń dotyczących cen usług budowlanych oraz cen materiałów wykorzystano ogólnodostępne strony internetowe takie jak <https://kb.pl/porady/cennik-uslug-dekarskich-w-roznych-regionach-polski/>.

Na budynkach należących do osób fizycznych zewidencjonowanych jest 22 384 m² (22 849 m² minus wyroby luzem 465 m²) wyrobów zawierających azbest, w tym 17 052 m² dachów i 5 319 m² elewacji.

Wymianę wszystkich wyrobów na dachach ujęto w 4 wariantach, natomiast wymianę pokrycia elewacyjnego w jednym wariantcie.

Pod uwagę wzięto koszt:

nowego pokrycia dachowego:

- z papy wraz z wymianą więźby dachowej (I wariant),
- z blachy trapezowej wraz z wymianą więźby dachowej (II wariant),
- z blachodachówki wraz z wymianą więźby dachowej (III wariant),
- z gontu bitumicznego wraz z wymianą więźby dachowej (IV wariant),

nowego pokrycia elewacyjnego:

- styropian 20 cm oraz tynk mineralny.

Tabela 8 Szacowane koszty demontażu pokrycia dachowego oraz nowego pokrycia dachowego w 4 wariantach, a także ocieplenia ścian budynków w kwotach netto

Całkowita powierzchni do wymiany	Powierzchnia dachów 17 052 m ² i elewacji 5 319 m ²
wariant I koszt demontażu więźby i montażu nowego pokrycia dachowego pokrycie papą 1 m² = 250 zł	4,263 mln zł
wariant II koszt demontażu więźby i montażu nowego pokrycia dachowego pokrycie blachą trapezową 1 m² = 330 zł	5,627 mln zł
wariant III koszt demontażu więźby i montażu nowego pokrycia dachowego pokrycie blachodachówką 1 m² = 360 zł	6,138 mln zł
wariant IV koszt demontażu więźby i montażu nowego pokrycia dachowego pokrycie gontem bitumicznym 1 m² = 300 zł	5,115 mln zł
Koszt ocieplenia ścian styropianem oraz położenie tynku cienkowarstwowego 1 m² = 220 zł	1,170 mln zł

Źródło: opracowanie własne na podstawie szacunków własnych

Powyższe dane wskazują, iż zależnie od jakości nowego pokrycia dachowego koszt bezazbestowych pokryć dachowych to koszt około 4,2-6,1 mln złotych.

Do tych kwot należy dodać koszt demontażu pokrycia azbestowego, transportu i unieszkodliwienia wyrobów azbestowych oszacowane na 514 tys. złotych.

8. ŚRODKI FINANSOWE NA USUWANIE AZBESTU

Zgodnie z założeniami „Programu oczyszczania kraju z azbestu na lata 2009 – 2032” koszty związane z usunięciem wyrobów zawierających azbest mają być finansowane przez właścicieli – zarządców obiektów, w tym właścicieli obiektów z wyrobami zawierającymi azbest.

Inicjatywy samorządu terytorialnego, zmierzające do sukcesywnego usuwania wyrobów azbestowych i likwidacji skutków ich szkodliwości dla mieszkańców i środowiska dają możliwości dofinansowania powyższych działań z funduszy jednostek samorządowych, środków celowych funduszy ekologicznych a także ze środków funduszy Unii Europejskiej.

Stąd też rola samorządu w pozyskiwaniu funduszy na wsparcie realizacji programu usuwania wyrobów azbestowych z terenu gminy ma istotne znaczenie, w szczególności dla osób fizycznych - właścicieli obiektów, dla których usunięcie wyrobów zawierających azbest i w następstwie odnowa pokryć dachowych/elewacyjnych obiektów w większości przekracza ich możliwości finansowe.

8.1. Środki budżetowe Gminy Bestwina

Najbardziej dostępnymi i najprostszymi możliwościami finansowania usuwania azbestu są:

- środki własne właścicieli obiektów budowlanych,
- środki własne inwestorów prywatnych (osób fizycznych),
- środki własne jednostek samorządu terytorialnego.

Właściciele obiektów budowlanych takich jak firmy lub przedsiębiorstwa samodzielnie pokrywają koszty demontażu, usunięcia i utylizacji wyrobów zawierających azbest.

Dla osób fizycznych usuwanie powłok azbestowych jest zadaniem uciążliwym i kosztownym, gdyż po demontażu azbestu następuje konieczność wykonania nowego pokrycia dachowego lub elewacyjnego. Aktualnie takie prace wiążą się częstokroć także z dodatkowym dociepleniem budynku, co dodatkowo zwiększa koszty zadania.

W związku z tym najpopularniejszym i głównym źródłem finansowania dla mieszkańców wśród gmin należących do województwa śląskiego jest dofinansowanie ze środków budżetowych.

Gmina Bestwina w okresie 2017-2023 korzystała ze środków WFOŚiGW w Katowicach na usuwanie wyrobów zawierających azbest. W 2024 roku zadanie także jest realizowane, rozliczenie nastąpi końcem września, a planowane jest usunięcie ponad 40 Mg wyrobów zawierających azbest.

Na kolejne lata planowana jest dalsze usuwanie azbestu zgodnie z zainteresowaniem mieszkańców oraz dostępnymi środkami finansowymi zewnętrznymi.

W poniższych rozdziałach podaje się informacje nt. aktualnie dostępnych instrumentów finansowania działań związanych z usuwaniem wyrobów zawierających azbest, dostępnych w województwie śląskim.

8.2. Wojewódzki Fundusz Ochrony Środowiska i Gospodarki Wodnej w Katowicach

Wojewódzki Fundusz Ochrony Środowiska i Gospodarki Wodnej w Katowicach corocznie udziela dofinansowania na realizację zadań związanych z realizacją gminnych programów usuwania azbestu i wyrobów zawierających azbest

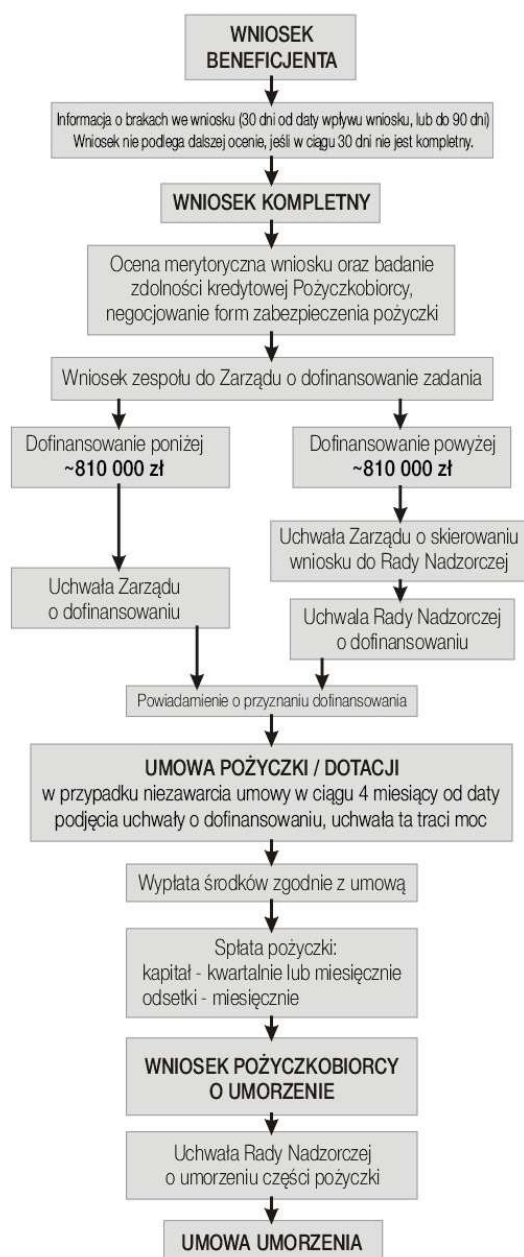
Nabór wniosków adresowany jest do jednostek samorządu terytorialnego województwa śląskiego, w których została przeprowadzona inwentaryzacja wyrobów zawierających azbest, planujących zadania związane z demontażem, zbieraniem, transportem i unieszkodliwieniem wyrobów zawierających azbest, zgodnie z gminnym programem usuwania wyrobów zawierających azbest.

Jednostka samorządu terytorialnego jest wnioskodawcą i ponosi odpowiedzialność za prawidłową realizację zadań, w tym w szczególności za rozliczenie finansowe, kwalifikowalność kosztów, weryfikację i rozliczenie efektu rzeczowego i ekologicznego, przestrzeganie przepisów w zakresie udzielania pomocy publicznej oraz w sprawie sposobów i warunków bezpiecznego użytkowania i usuwania wyrobów zawierających azbest, natomiast Beneficjentem końcowym dofinansowania są Mieszkańcy województwa śląskiego.

Maksymalna kwota dofinansowania ze środków WFOŚiGW (pożyczka + dotacja) może wynosić do 100% kosztów kwalifikowanych zadania.

Corocznie na stronie <https://www.wfosigw.katowice.pl/dofinansowanie-usuwania-azbestu.html> zamieszczane są aktualne zasady dofinansowania, terminy składania wniosków i rozliczenia dofinansowania.

Poniżej na schemacie zamieszczono procedurę jaka jest realizowana przy składaniu wniosków oraz rozliczeniu dofinansowania ze środków WFOŚiGW Katowicach.



Rysunek 10 Procedura rozpatrywania wniosków

Źródło: <https://www.wfosigw.katowice.pl/index.php/gospodarka-odpadami/jak-uzyskac-dofinansowanie/procedura-rozpatrywania-wniosku>

8.3. Bank Ochrony Środowiska S.A.

Dofinansowania w formie kredytu na realizację zadań związanych z usuwaniem azbestu udziela również Bank Ochrony Środowiska SA. Przedmiotem kredytowania mogą być m. in.:

- Odnawialne źródła energii
- Efektywność energetyczna/ termomodernizacje
- Gospodarka odpadowa - zakres prac związanych z utylizacją materiałów budowlanych zawierających azbest (demontaż, wywóz, unieszkodliwienie odpadów, nowe pokrycie dachowe).
- Gospodarka wodna / mała retencja
- EKO środki transportu.

Zielona pożyczka może wynieść do 150 000 zł.

Warunki kredytowania:

- dopłata do kredytu w wysokości do 15% kosztów kwalifikowanych,
- okres kredytowania: do 10 lat,
- maksymalna kwota: do 100% kosztów kwalifikowanych.

Zasady te zamieszczane są na bieżąco na stronie internetowej <https://www.bosbank.pl/klient-indywidualny/pozyczki-i-kredyty/eko-kredyty/pozyczka-zielona>

9. OKREŚLENIE ZADAŃ DO REALIZACJI DO 2032 ROKU HARMONOGRAM DALSZEGO WDRAŻANIA „PROGRAMU...”

Prawidłowy przebieg usuwania wyrobów zawierających azbest z terenu gminy Bestwina powinien opierać się na następujących elementach:

1. bieżącej aktualizacji Bazy Azbestowej pod kątem usuniętych wyrobów z terenu gminy,
2. aktualizacji inwentaryzacji terenowej (pierwsza w 2015 roku, aktualizacja w 2024 roku),
3. informacji dla społeczeństwa o możliwościach uzyskania dofinansowania na usuwanie azbestu (np. komunikat na stronach internetowych Urzędu Gminy Bestwina i na tablicach ogłoszeń),
4. edukacji społeczeństwa (np. ulotki dla mieszkańców),
5. określeniu warunków dofinansowania usuwania azbestu (Uchwała Rady Gminy lub Regulamin),
6. kontroli bezpiecznego przebiegu usuwania azbestu z terenu gminy (dane te zostaną uzyskane między innymi z aktualizacji inwentaryzacji).

Tabela 9 Harmonogram realizacji aktualizacji „Programu usuwania wyrobów zawierających z terenu gminy Bestwina”

Edukacja mieszkańców	
Rozpowszechnienie materiałów edukacyjnych na temat szkodliwości azbestu, bezpiecznego postępowania z wyrobami azbestowymi oraz sposobach ich usuwania i o obowiązkach właścicieli nieruchomości związanych z posiadaniem wyrobów zawierających azbest (m.in. na stronach internetowych Urzędu Gminy Bestwina, w lokalnych gazetach, w postaci ulotek, plakatów, ogłoszeń, szkoleń edukacyjnych)	DZIAŁANIA TE BĘDĄ PRZEPROWADZANE DO 2032 ROKU COROCZNIE W MIARĘ POTRZEB
Przekazanie właścicielom nieruchomości informacji o obowiązku przeprowadzenia kontroli stanu wyrobów zawierających azbest zlokalizowanych na terenie ich nieruchomości oraz sporządzenia „Oceny stanu i możliwości bezpiecznego użytkowania tych wyrobów”, przekazania „oceny” organowi nadzoru budowlanego -zgodnie z załącznikiem do rozporządzenia Ministra Gospodarki, Pracy i Polityki Społecznej z dnia 5 sierpnia 2010 r. (Dz. U. 2010 nr 162 poz. 1089) w sprawie sposobów i warunków bezpiecznego użytkowania i usuwania wyrobów zawierających azbest	
Aktualizacja bazy danych o lokalizacji istniejących wyrobów zawierających azbest	
Aktualizacja Bazy Azbestowej	BAZA AZBESTOWA BĘDZIE AKTUALIZOWANA COROCZNIE DO 30 MARCA
Oczyszczenie terenów gminnych oraz innych terenów publicznych z odpadów zawierających azbest (problem z uzyskaniem informacji o własności – dzikie wysypiska)	
Sporządzenie wykazu miejsc występowania odpadów zawierających azbest przeznaczonych do usunięcia	DZIAŁANIA TE BĘDĄ PRZEPROWADZANE DO 2032 ROKU OKRESOWO W MIARĘ POTRZEB
Odbiór odpadów zawierających azbest z nieruchomości osób fizycznych	
Okresowa aktualizacja regulaminu dofinansowania	DZIAŁANIA TE BĘDĄ PRZEPROWADZANE DO 2032 ROKU W OKRESIE LETNIM W ZALEŻNOŚCI OD POSIADANYCH LUB POZYSKANYCH ŚRODKÓW FINANSOWYCH
Sporządzenie wykazu wniosków do bieżącej realizacji z zachowaniem zasady kolejności złożenia wniosków	
Usunięcie odpadów zawierających azbest	

Monitoring realizacji „Programu...”	
<p>Sporządzenie i przedłożenie Radzie Gminy Bestwina sprawozdania w zakresie:</p> <ul style="list-style-type: none"> • ilości miejsc i ilości występujących wyrobów zawierających azbest od początku realizacji „Programu...” i za dany rok, • ilości miejsc odbioru odpadów zawierających azbest i ilości usuniętych odpadów w danym roku i narastająco, • poniesionych nakładów na realizację „Programu...” w danym roku i narastająco. 	<p>SPRAWOZDANIA PRZY RAPORCIE Z POŚ</p> <p>AKTUALIZACJA PUA W RAZIE POTRZEBY CO 5 LAT</p>
Kolejna aktualizacja „Programu usuwania wyrobów zawierających azbest z terenu gminy Bestwina”	

10. OKREŚLENIE SPOSOBU MONITOROWANIA „PROGRAMU...”

Niniejszy „Program usuwania wyrobów zawierających azbest z terenu gminy Bestwina” wpisuje się w „Program oczyszczania kraju z azbestu na lata 2009-2032”.

Należy zaznaczyć, że „Program...” powinien być realizowany przez istniejące struktury samorządu gminnego i nie powinien powodować tworzenia nowych stanowisk w administracji. Nieodzownym elementem wspierającym założenia „Programu...” będzie także współpraca z organizacjami pozarządowymi, instytutami naukowymi oraz mediami.

Niezbędnym elementem zarządzania „Programu...” jest jego monitorowanie. W ramach działań monitoringowych określone zostaną zmiany ilości wyrobów zawierających azbest na terenie gminy Bestwina w kolejnych latach realizacji „Programu...” tj.:

- ilości zutylizowanych w danym roku odpadów zawierających azbest,
- ilości wyrobów azbestowych pozostałych jeszcze do likwidacji.

Raz na 2 lata w ramach raportowania Programu Ochrony Środowiska przedstawiany będzie Radzie Gminy Bestwina raport przedstawiający także wyniki realizacji „Programu usuwania wyrobów zawierających azbest z terenu gminy Bestwina”.

Raport z realizacji „Programu...” winien być wykonany przy uwzględnieniu podanych w tabeli poniżej wskaźników monitorowania:

Tabela 10 Wskaźniki monitoringu „Programu usuwania wyrobów azbestowych z terenu gminy Bestwina”

Wskaźnik monitoringu	Jednostka miary	Działania zrealizowane do 2015 roku Stan na sierpień 2015 roku	Stan realizacji do 2024 roku Stan na sierpień 2024 roku
Liczba wydawnictw, publikacji, kampanii edukacyjno – informacyjnych z zakresu usuwania wyrobów zawierających azbest i odpadów zawierających azbest	szt.	2	2
Ilość obiektów, urządzeń, instalacji z wyrobami zawierającymi azbest (fizyczne+prawne)	szt.	244+2 204+6	164+8 odcinków sieci wodociągowej
Wagowa ilość wyrobów zawierających azbest na terenie gminy Bestwina (fizyczne+prawne)	Mg	375,052+490,6	344,23+180
Ilość usuniętych wyrobów zawierających azbest	Mg	254,802	1000,55
Procentowa ilość usuniętych odpadów zawierających azbest (tylko fizyczne) inwentaryzacja +usunięte = całość	%	68,1	74,40

Źródło: opracowanie własne na podstawie szacunków własnych oraz danych Bazy Azbestowe i Gminy Bestwina

Przy opracowaniu raportu z realizacji Programu Ochrony Środowiska dla Gminy Bestwina zaleca się wykorzystanie powyższej tabeli poprzez dodanie kolejnej kolumny po prawej stronie ze stanem realizacji działań z 2026, 2028 i kolejnych lat. Porównanie wyników z 2015, 2024 roku i kolejnych lat da obraz szybkości usuwania wyrobów zawierających azbest i dalszych potrzeb w tym zakresie.

Wynikiem realizacji zadań zapisanych w niniejszej aktualizacji „Programu...” będzie stopniowe zwiększanie się sumarycznej ilości usuniętego azbestu oraz stopniowe zmniejszenie się ilości wyrobów zawierających azbest do usunięcia z terenu gminy.

11. ODDZIAŁYWANIE SYSTEMU USUWANIA WYROBÓW ZAWIERAJĄCYCH AZBEST NA ŚRODOWISKO

Moment usuwania wyrobów zawierających azbest polegający na łamaniu, cięciu i kruszeniu płyt to największe narażenie zdrowia ludzkiego na pył azbestowy. W przeszłości (a także nadal) wiele prac związanych z usuwaniem (zabezpieczaniem) elementów zawierających azbest wykonywanych było systemem gospodarczym bez przestrzegania jakichkolwiek norm w tym zakresie, a usunięte wyroby azbestowe – odpady niebezpieczne deponowane były w miejscach niedozwolonych (np. w lasach, na polach, itp.). Bezpieczne usuwanie wyrobów azbestowych stanowi jeden z podstawowych celów aktualizacji „Programu...”.

Zakłada się, że w trakcie realizacji niniejszej aktualizacji demontaż wyrobów azbestowych prowadzić będą jedynie firmy spełniające odpowiednie wymogi formalno-prawne, dysponujące wymagającym sprzętem i przeszkoloną załogą.

Zgodnie z dotychczasowymi doświadczeniami prawidłowo wykonywane prace z usuwaniem azbestu (nawilgacanie wyrobów, odpowiednie opakowanie, oczyszczenie terenu prac z resztek azbestu, itp.) nie wiąże się z nadmierną emisją włókien azbestu. Należy, więc sądzić, że realizacja aktualizacji „Programu...”, w tym właściwy sposób wykonywania prac nie wpłynie negatywnie na stan środowiska, ograniczając uwalnianie włókien azbestu do otoczenia z racji użytkowania wyrobów już zdegradowanych, a także w sposób istotny zapobiegnie niewłaściwemu sposobowi pozbywania się odpadów azbestowych.

Usuwanie azbestu, a miejsca lęgowe ptaków i nietoperzy

Przy pracach związanych z remontami należy również uwzględnić przepisy Ustawy z dnia 16 kwietnia 2004 r. o ochronie przyrody (tekst jednolity w Dz. U. z 2024 r. poz. 1089) oraz rozporządzenia wykonawcze do w/w Ustawy.

Ze względu na potencjalne występowanie w załomach dachów pokrytych powłokami zawierającymi azbest gatunków objętych ochroną (w tym głównie ptaki i nietoperze), przed przystąpieniem do prac związanych z usuwaniem wyrobów zawierających azbest w budynkach (pokrycia dachowe i elewacje) należy, zgodnie z wytycznymi Regionalnej Dyrekcji Ochrony Środowiska w Katowicach przeprowadzić oględziny (najlepiej z udziałem ornitologa), w celu potwierdzenia zasiedlenia obiektów objętych planowanymi pracami przez gatunki podlegające ochronie. Jeśli w obiekcie nie znajdują się siedliska gatunków chronionych, ornitolog znający problematykę zasiedlania budynków przez ptaki, ustali to w czasie pierwszych oględzin terenowych, co rozwiąże problem.

W przypadku stwierdzenia obecności gatunków chronionych (siedlisk tych gatunków) w obiektach, w których planowane jest przeprowadzenie robót mających na celu usunięcie wyrobów zawierających azbest, przed przystąpieniem do wykonywania robót należy wystąpić do Regionalnego Dyrektora Ochrony Środowiska w Katowicach o wydanie zezwolenia w trybie art. 56 ust 2 pkt 2 ustawy o ochronie przyrody na odstępstwo od zakazu, o którym mowa w art. 52 ust 1 pkt 4, tj. o zezwolenie na zniszczenie siedlisk i ostoj ptaków. Ww opinię/ekspertyzę z przeprowadzonych oględzin należy dołączyć do zgłoszenia do RDOŚ.

Inwestor/firma wykonująca prace związane z usuwaniem wyrobów zawierających azbest z budynku, w którym mogą znajdować się siedliska ptaków chronionych powinien zgłosić zamiar podjęcia takich prac do Regionalnej Dyrekcji Ochrony Środowiska w Katowicach. Ze względu na słabą znajomość biologii ptaków przez inwestorów i firmy wykonujące remonty, zaleca się obligatoryjnie zgłaszać do RDOŚ zamiar podjęcia remontu każdego obiektu, po wcześniejszym uzyskaniu ekspertyzy ornitologicznej. Pozwoli to uniknąć wstrzymania prac remontowych w sytuacji, gdy okaże się, że w obiekcie znajdują się siedliska chronionych gatunków ptaków.

Najbardziej optymalna jest sytuacja gdy inwestor/firma remontująca zgłasza potrzebę ustalenia czy budynek jest zasiedlony przez chronione gatunki ptaków, rok przed planowanym remontem w okresie kwiecień - czerwiec. Pozwala to na szybkie ustalenie stanu faktycznego, a w razie stwierdzenia występowania siedlisk ptaków ustalenie z wyprzedzeniem, jakie działania należy podjąć i w jakim czasie byłoby możliwe sprawne zaplanowanie i przeprowadzenie prac związanych z usunięciem wyrobów zawierających azbest (pokrycia dachowe bądź elewacje). Ekspertyza ornitologiczna powinna objąć dwie części.

Pierwszą jest wykonanie inwentaryzacji obiektu pod kątem występowania potencjalnych siedlisk i miejsc niebezpiecznych dla ptaków, a także stwierdzenie miejsc zajętych przez ptaki, określenie gatunków i ich liczebności.

Drugą częścią jest zaproponowanie możliwych rozwiązań pod kątem zachowania siedlisk, kompensacji oraz terminarza wykonania tych prac w powiązaniu z harmonogramem i technikami wykonania prac związanych z usunięciem wyrobów zawierających azbest z obiektu.

Końcowym etapem jest wystąpienie do RDOŚ w Katowicach z wnioskiem o wydanie zezwolenie na zniszczenie siedlisk i ostoi ptaków w związku z planowanymi pracami mającymi na celu usunięcie wyrobów zawierających azbest z obiektu budowlanego.

Na stronie internetowej Regionalnej Dyrekcji Ochrony Środowiska w Katowicach www.katowice.rdos.gov.pl są dostępne szczegółowe informacje nt. procedury uzyskania zezwolenia na zniszczenie siedlisk i ostoi ptaków.

12. ZARZĄDZANIE, ORGANIZACJA I WDRAŻANIE „PROGRAMU...”

„Program usuwania wyrobów zawierających azbest z terenu gminy Bestwina” będzie realizowany przez Wójta Gminy Bestwina i finansowany ze środków własnych mieszkańców, ze środków Gminy Bestwina, środków Wojewódzkiego Funduszu Ochrony Środowiska i Gospodarki Wodnej oraz innych dostępnych zewnętrznych środków (opisanych szczegółowo w rozdziale 8). Decyzja dotycząca sposobu i źródeł finansowania będzie zależała od możliwości finansowych Gminy Bestwina, a także od dostępnych źródeł finansowych w danym roku.

Dofinansowaniu może podlegać koszt demontażu wyrobów zawierających azbest z obiektów kubaturowych, koszt załadunku na terenie nieruchomości, transportu i składowania odpadów zawierających azbest.

Szczegółowe zasady dofinansowania prac związanych z usuwaniem wyrobów zawierających azbest z nieruchomości należących do osób fizycznych są opisane w Zarządzeniu wójta Gminy Bestwina oraz w aktualizowanym w razie potrzeby Regulaminie usuwania wyrobów zawierających azbest.

Zgodnie z ww dokumentami mieszkańcy demontują i przygotowują wyroby zawierające azbest po czym zgłaszają je do usunięcia. W ramach pomocy mieszkańcom Gmina organizuje i pokrywa koszty wywozu i utylizacji tych wyrobów.

Informacje dla mieszkańców oraz niezbędne dokumenty zamieszczane i aktualizowane są na stronie internetowej Gminy Bestwina https://bestwina.pl/gospodarka_1/gospodarka-odpadami/azbest

ZAŁĄCZNIK NR 1

INFORMACJA O WYROBACH ZAWIERAJĄCYCH AZBEST¹⁾

1. Nazwa miejsca/urządzenia/instalacji, adres²⁾:
.....
.....
2. Wykorzystujący wyroby zawierające azbest – imię i nazwisko lub nazwa i adres:
.....
.....
3. Rodzaj zabudowy³⁾:
4. Numer działki ewidencyjnej⁴⁾:
5. Numer obrębu ewidencyjnego⁴⁾:
6. Nazwa, rodzaj wyrobu⁵⁾:
7. Ilość posiadanych wyrobów⁶⁾:
8. Stopień pilności⁷⁾:
9. Zaznaczenie miejsca występowania wyrobów⁸⁾:
a) nazwa i numer dokumentu:
b) data ostatniej aktualizacji:
10. Przewidywany termin usunięcia wyrobów:
11. Ilość usuniętych wyrobów zawierających azbest przekazanych do unieszkodliwienia⁹⁾:

.....
(podpis)

data

¹⁾ Za wyrób zawierający azbest uznaje się każdy wyrób zawierający wagowo 0,1 % lub więcej azbestu.

²⁾ Adres faktycznego miejsca występowania azbestu należy uzupełnić w następującym formacie: województwo, powiat, gmina, miejscowość, ulica, numer nieruchomości.

³⁾ Należy podać rodzaj zabudowy: budynek mieszkalny, budynek gospodarczy, budynek przemysłowy, budynek mieszkalno gospodarczy, inny.

⁴⁾ Należy podać numer działki ewidencyjnej i numer obrębu ewidencyjnego faktycznego miejsca występowania azbestu.

⁵⁾ Przy określaniu rodzaju wyrobu zawierającego azbest należy stosować następującą klasyfikację:

- płyty azbestowo-cementowe płaskie stosowane w budownictwie,
- płyty faliste azbestowo-cementowe stosowane w budownictwie,
- rury i złącza azbestowo-cementowe,
- rury i złącza azbestowo-cementowe pozostawione w ziemi,
- izolacje natryskowe środkami zawierającymi w swoim składzie azbest,
- wyroby cierne azbestowo-kauczukowe,
- przędza specjalna, w tym włókna azbestowe obrobnione,
- szczeliwa azbestowe,
- taśmy tkane i plecione, sznury i sznurki,
- wyroby azbestowo-kauczukowe, z wyjątkiem wyrobów ciernych,
- papier, tektura,
- drogi zabezpieczone (drogi utwardzone odpadami zawierającymi azbest przed wejściem w życie ustawy z dnia 19 czerwca 1997 r. o zakazie stosowania wyrobów zawierających azbest, po trwałym zabezpieczeniu przed emisją włókien azbestu),
- drogi utwardzone odpadami zawierającymi azbest przed wejściem w życie ustawy z dnia 19 czerwca 1997 r. o zakazie stosowania wyrobów zawierających azbest, ale niezabezpieczone trwale przed emisją włókien azbestu,
- inne wyroby zawierające azbest, oddzielnie niewymienione, w tym papier i tektura; podać jakie.

⁶⁾ Ilość wyrobów zawierających azbest należy podać w jednostkach właściwych dla danego wyrobu (kg, m², m³, m.b., km).

⁷⁾ Według „Oceny stanu i możliwości bezpiecznego użytkowania wyrobów zawierających azbest” określonej w załączniku nr 1 do rozporządzenia Ministra Gospodarki, Pracy i Polityki Społecznej z dnia 2 kwietnia 2004 r. w sprawie sposobów i warunków bezpiecznego użytkowania i usuwania wyrobów zawierających azbest (Dz. U. Nr 71, poz. 649 oraz z 2010 r. Nr 162, poz. 1089).

⁸⁾ Nie dotyczy osób fizycznych niebędących przedsiębiorcami. Należy podać nazwę i numer dokumentu oraz datę jego ostatniej aktualizacji, w którym zostały oznaczone miejsca występowania wyrobów zawierających azbest, w szczególności planu sytuacyjnego terenu instalacji lub urządzenia zawierającego azbest, dokumentacji technicznej.

OCENA

stanu i możliwości bezpiecznego użytkowania wyrobów zawierających azbest

Nazwa miejsca/obiektu/urządzenia budowlanego/instalacji przemysłowej:

Adres miejsca/obiektu/urządzenia budowlanego/instalacji przemysłowej:

Rodzaj zabudowy¹⁾:Numer działki ewidencyjnej²⁾:Numer obrębu ewidencyjnego²⁾:Nazwa, rodzaj wyrobu³⁾:Ilość wyrobów⁴⁾:Data sporządzenia poprzedniej oceny⁵⁾:

<i>Grupa/nr</i>	<i>Rodzaj i stan wyrobu</i>	<i>Punkty</i>	<i>Ocena</i>
1	2	3	4
I	Sposób zastosowania azbestu		
1	Powierzchnia pokryta masą natryskową z azbestem (torkret)	30	
2	Tynk zawierający azbest	30	
3	Lekkie płyty izolacyjne z azbestem (ciężar obj. < 1 000 kg/m ³)	25	
4	Pozostałe wyroby z azbestem (np. pokrycia dachowe, elewacyjne)	10	
II	Struktura powierzchni wyrobu z azbestem		
5	Duże uszkodzenia powierzchni, naruszona struktura włókien	60	
6	Niewielkie uszkodzenia powierzchni (rysy, odpryski, załamania), naruszona struktura włókien	30	
7	Ścisła struktura włókien przy braku warstwy zabezpieczającej lub jej dużych ubytkach	15	
8	Warstwa zabezpieczająca bez uszkodzeń	0	
III	Możliwość uszkodzenia powierzchni wyrobu z azbestem		
9	Wyrób jest przedmiotem jakichś prac	30	
10	Wyrób bezpośrednio dostępny (do wysokości 2 m)	15	
11	Wyrób narażony na uszkodzenia mechaniczne	10	
12	Wyrób narażony na wstrząsy i drgania lub czynniki atmosferyczne	10	
13	Wyrób nie jest narażony na wpływy zewnętrzne	0	
IV	Miejsce usytuowania wyrobu w stosunku do pomieszczeń użytkowych		
14	Bezpośrednio w pomieszczeniu	30	
15	Za zawieszonym, nieszczelnym sufitem lub innym pokryciem	25	
16	W systemie wywietrzania pomieszczenia (kanały wentylacyjne)	25	
17	Na zewnątrz obiektu (np. tynk)	20	
18	Elementy obiektu (np. osłony balkonowe, filarki międzyokienne)	10	
19	Za zawieszonym szczelnym sufitem lub innym pokryciem, ponad pyłoszczelną powierzchnią lub poza szczelnym kanałem wentylacyjnym	5	
20	Bez kontaktu z pomieszczeniem (np. na dachu odizolowanym od pomieszczeń mieszkalnych)	0	
V	Wykorzystanie miejsca/obiektu/urządzenia budowlanego/instalacji przemysłowej		

21	Regularne przez dzieci, młodzież lub sportowców	40	
22	Stale lub częste (np. zamieszkanie, miejsce pracy)	30	
23	Czasowe (np. domki rekreacyjne)	15	
24	Rzadkie (np. strychy, piwnice, komórki)	5	
25	Nieużytkowane (np. opuszczone zabudowania mieszkalne lub gospodarskie, wyłączone z użytkowania obiekty, urządzenia lub instalacje)	0	
SUMA PUNKTÓW OCENY			
STOPIEŃ PILNOŚCI			

UWAGA: W każdej z pięciu grup arkusza należy wskazać co najmniej jedną pozycję. Jeśli w grupie zostanie wskazana więcej niż jedna pozycja, sumując punkty z poszczególnych grup, należy uwzględnić tylko pozycję o najwyższej punktacji w danej grupie. Sumaryczna liczba punktów pozwala określić stopień pilności:

Stopień pilności I od 120 punktów

wymagane pilnie usunięcie (wymiana na wyrób bezazbestowy) lub zabezpieczenie

Stopień pilności II od 95 do 115 punktów

wymagana ponowna ocena w terminie do 1 roku

Stopień pilności III do 90 punktów

wymagana ponowna ocena w terminie do 5 lat

.....
Oceniający
(nazwisko i imię)

.....
(miejscowość, data)

.....
Właściciel/Zarządca
(podpis)

.....
(adres lub pieczęć z adresem)

Objaśnienia:

- ¹⁾ Należy podać rodzaj zabudowy: budynek mieszkalny, budynek gospodarczy, budynek przemysłowy, inny.
- ²⁾ Należy podać numer obrębu ewidencyjnego i numer działki ewidencyjnej faktycznego miejsca występowania azbestu.
- ³⁾ Przy określaniu rodzaju wyrobu zawierającego azbest należy stosować następującą klasyfikację:
 - płyty azbestowo-cementowe płaskie stosowane w budownictwie,
 - płyty faliste azbestowo-cementowe dla budownictwa,
 - rury i złącza azbestowo-cementowe,
 - izolacje natryskowe środkami zawierającymi w swoim składzie azbest,
 - wyroby cierne azbestowo-kauczukowe,
 - przedzia specjalna, w tym włókna azbestowe obrobione,
 - szczeliwa azbestowe,
 - taśmy tkane i plecione, sznury i sznurki,
 - wyroby azbestowo-kauczukowe, z wyjątkiem wyrobów ciernych,
 - papier, tektura,
 - inne wyroby zawierające azbest, oddzielnie niewymienione, w tym papier i tektura, podać jakie.
- ⁴⁾ Ilość wyrobów azbestowych podana w jednostkach masy (Mg) oraz w jednostkach właściwych dla danego wyrobu (m², m³, mb).
- ⁵⁾ Należy podać datę przeprowadzenia poprzedniej oceny; jeśli jest to pierwsza ocena, należy wpisać „pierwsza ocena”.

INFORMACJA O WYROBACH ZAWIERAJĄCYCH AZBEST

**Załącznik do aktualizacji inwentaryzacji wyrobów azbestowych znajdujących się
na obszarze Gminy Bestwina
czerwiec-lipiec 2024**

WŁAŚCICIEL POSESJI:				
miejsowość	ulica	nr budynku	nr działki	obręb

Na terenie posesji jestsztuk budynków pokrytych azbestem

Wyroby zawierające azbest znajdują się	PŁASKI	FALISTY
	m²	
dach budynku mieszkalnego		
dach budynku gospodarczego		
zadaszenie wiaty		
elewacja budynku mieszkalnego		
elewacja budynku gospodarczego		
inne urządzenie budowlane		
zdemontowane i złożone		
INNE		

LOKALIZACJA OBIEKTÓW Z AZBESTEM

Wyrażam zgodę na przetwarzanie moich danych osobowych przez Gminę Bestwina i firmą Agnieszka Chylak Eko – Team Konsulting dla potrzeb niezbędnych do realizacji procesu INWENTARYZACJI WYROBÓW ZAWIERAJĄCYCH AZBEST (zgodnie z ustawą z dnia 10.05.2018 r. o ochronie danych osobowych Dz. U. z 2017 poz. 1781).

Określenie stopnia pilności			
Grupa/nr	Rodzaj i stan wyrobu	Punkty	Ocena
1	2	3	4
I	Sposób zastosowania azbestu		
1	Powierzchnia pokryta masą natryskową z azbestem (torkret)	30	
2	Tynk zawierający azbest	30	
3	Lekkie płyty izolacyjne z azbestem (ciężar obj. < 1 000 kg/m ³)	25	

4	Pozostałe wyroby z azbestem (np. pokrycia dachowe, elewacyjne)	10	
II	Struktura powierzchni wyrobu z azbestem		
5	Duże uszkodzenia powierzchni, naruszona struktura włókien	60	
6	Niewielkie uszkodzenia powierzchni (rysy, odpryski, załamania), naruszona struktura włókien	30	
7	Ścisła struktura włókien przy braku warstwy zabezpieczającej lub jej dużych ubytkach	15	
8	Warstwa zabezpieczająca bez uszkodzeń	0	
III	Możliwość uszkodzenia powierzchni wyrobu z azbestem		
9	Wyrób jest przedmiotem jakichś prac	30	
10	Wyrób bezpośrednio dostępny (do wysokości 2 m)	15	
11	Wyrób narażony na uszkodzenia mechaniczne	10	
12	Wyrób narażony na wstrząsy i drgania lub czynniki atmosferyczne	10	
13	Wyrób nie jest narażony na wpływy zewnętrzne	0	
IV	Miejsce usytuowania wyrobu w stosunku do pomieszczeń użytkowych		
14	Bezpośrednio w pomieszczeniu	30	
15	Za zawieszonym, nieszczelnym sufitem lub innym pokryciem	25	
16	W systemie wentylacji pomieszczenia (kanały wentylacyjne)	25	
17	Na zewnątrz obiektu (np. tynk)	20	
18	Elementy obiektu (np. osłony balkonowe, filarki międzyokienne)	10	
19	Za zawieszonym szczelnym sufitem lub innym pokryciem, ponad pyłoszczelną powierzchnią lub poza szczelnym kanałem wentylacyjnym	5	
20	Bez kontaktu z pomieszczeniem (np. na dachu odizolowanym od pomieszczeń mieszkalnych)	0	
V	Wykorzystanie miejsca/obiektu/urządzenia budowlanego/instalacji przemysłowej		
21	Regularne przez dzieci, młodzież lub sportowców	40	
22	Stałe lub częste (np. zamieszkanie, miejsce pracy)	30	
23	Czasowe (np. domki rekreacyjne)	15	
24	Rzadkie (np. strychy, piwnice, komórki)	5	
25	Nieużytkowane (np. opuszczone zabudowania mieszkalne lub gospodarskie, wyłączone z użytkowania obiekty, urządzenia lub instalacje)	0	
SUMA PUNKTÓW OCENY			
STOPIEŃ PILNOŚCI			

UWAGA: W każdej z pięciu grup arkusza należy wskazać co najmniej jedną pozycję. Jeśli w grupie zostanie wskazana więcej niż jedna pozycja, sumując punkty z poszczególnych grup, należy uwzględnić tylko pozycję o najwyższej punktacji w danej grupie. Sumaryczna liczba punktów pozwala określić stopień pilności:

Stopień pilności I: od 120 punktów

wymagane pilnie usunięcie (wymiana na wyrób bezazbestowy) lub zabezpieczenie

Stopień pilności II od 95 do 115 punktów

wymagana ponowna ocena w terminie do 1 roku

Stopień pilności III do 90 punktów

wymagana ponowna ocena w terminie do 5 lat

Ewidencja wyrobów zawierających azbest na terenie osób fizycznych

LEGENDA:

Rodzaj zabudowy:

- 1 – mieszkalna
2 – gospodarcza
5 – wyroby inne

Rodzaj wyrobu:

- 1 – wyroby azbestowo cementowe płaskie
2 – wyroby azbestowo cementowe faliste

Źródło: wydruk z Bazy Azbestowej – wrzesień 2024

L.p.	Miejscowość	Ulica	Numer domu	Numer działki ewidencyjnej	Obręb ewidencyjny	Nazwa obiektu	Rodzaj zabudowy	Rok planowanego unieszkodliwienia	Rok unieszkodliwienia wyrobu	Rodzaj wyrobu	Ilość wyrobu w kg	Ilość unieszkodliwiona w kg	Ilość pozostała do unieszkodliwienia	Stopień pilności
1	Bestwina	Akacyjowa ul.	12	2092/35	240202_2.0001	dach	2	2032		2	750	0	750	3
2	Bestwina	Bialska ul.	82	105/43	240202_2.0001	elewacja	1	2032		1	600	0	600	2
3	Bestwina	Bialska ul.	82	105/43	240202_2.0001	elewacja	2	2032		1	900	0	900	2
4	Bestwina	Bialska ul.	83	1855/33	240202_2.0001	elewacja	1	2032		1	510	0	510	3
5	Bestwina	Bialska ul.	86	105/44	240202_2.0001	elewacja	2	2032		1	270	0	270	3
6	Bestwina	Bolesława Prusa ul.	4	1754/111	240202_2.0001	dach	1	2032		1	2400	0	2400	3
7	Bestwina	Chabrowa ul.	7	105/78	240202_2.0001	elewacja	1	2032		1	900	0	900	2
8	Bestwina	Dolna ul.	14	555/16	240202_2.0001	dach	2	2032		2	1200	0	1200	3
9	Bestwina	gen. Józefa Hallera ul.	6	1130/4	240202_2.0001	elewacja	2	2032		1	1950	0	1950	2
10	Bestwina	gen. Józefa Hallera ul.	33	1111/6	240202_2.0001	luzem	7	2032		2	150	0	150	1

11	Bestwina	gen. Józefa Hallera ul.	33	1111/6	240202_2.0001	dach	2	2032		2	1350	0	1350	1
12	Bestwina	gen. Sikorskiego ul.	22	387/31	240202_2.0001	elewacja	2	2032		2	450	0	450	2
13	Bestwina	gen. Sikorskiego ul.	22	387/31	240202_2.0001	elewacja	1	2032		1	1950	0	1950	2
14	Bestwina	Gospodarska ul.	26	2718/7	240202_2.0001	dach	2	2024		2	7500	0	7500	2
15	Bestwina	Gospodarska ul.	26	2718/7	240202_2.0001	dach	2	2032		2	1500	0	1500	2
16	Bestwina	Gospodarska ul.	26	2718/7	240202_2.0001	dach i ściana	2	2032		2	2100	0	2100	2
17	Bestwina	Gospodarska ul.	26	2718/7	240202_2.0001	dach	2	2032		2	1500	0	1500	2
18	Bestwina	Gospodarska ul.	34	632/1	240202_2.0001	dach	2	2032		2	9000	0	9000	2
19	Bestwina	Gospodarska ul.	50	753/2	240202_2.0001	elewacja	1	2032		1	2700	0	2700	2
20	Bestwina	Gospodarska ul.	52	757/8	240202_2.0001	dach	2	2032		2	5250	0	5250	3
21	Bestwina	Krakowska ul.	26	1173/14	240202_2.0001	dach	2	2032		2	1200	0	1200	3
22	Bestwina	Krakowska ul.	26	1173/14	240202_2.0001	wiata	2	2032		2	375	0	375	3
23	Bestwina	Krakowska ul.	55	1535/10	240202_2.0001	dach	2	2032		2	750	0	750	3
24	Bestwina	Krakowska ul.	55	1535/10	240202_2.0001	luzem	7	2032		2	75	0	75	3
25	Bestwina	Krakowska ul.	64	1516/10	240202_2.0001	dach	1	2032		2	2250	0	2250	3
26	Bestwina	Krakowska ul.	127	89/54	240202_2.0001	elewacja	2	2032		1	3900	0	3900	3
27	Bestwina	Krakowska ul.	220	277/68	240202_2.0001	elewacja	1	2032		1	900	0	900	3
28	Bestwina	Krakowska ul.	220	277/68	240202_2.0001	dach	2	2032		2	180	0	180	3
29	Bestwina	Kwiatowa ul.	69	105/300	240202_2.0001	elewacja	1	2032		1	1350	0	1350	3
30	Bestwina	Leszczynowa ul.	3	1775	240202_2.0001	dach	2	2032		2	3000	0	3000	2
31	Bestwina	Leśna ul.	15	1855/1	240202_2.0001	luzem	7	2032		2	75	0	75	1
32	Bestwina	Leśna ul.	25	1881	240202_2.0001	dach	2	2032		2	2400	0	2400	3
33	Bestwina	Lipowa ul.	20	2149/6	240202_2.0001	elewacja	1	2032		1	825	0	825	2
34	Bestwina	Lipowa ul.	20	2149/6	240202_2.0001	luzem	7	2032		1	150	0	150	2
35	Bestwina	Ludowa ul.	7	1502/4	240202_2.0001	dach	2	2032		2	4200	0	4200	3
36	Bestwina	Ofiar Wojny ul.	20	1858/2	240202_2.0001	dach	2	2024		2	3750	0	3750	3
37	Bestwina	Ofiar Wojny ul.	25	102/1	240202_2.0001	dach	1	2032		1	450	0	450	3

38	Bestwina	Okrężna ul.	15	1664/17	240202_2.0001	elewacja	2	2032		1	1500	0	1500	3
39	Bestwina	Okrężna ul.	16	2492	240202_2.0001	elewacja	2	2032		2	60	0	60	2
40	Bestwina	Okrężna ul.	19	1664/16	240202_2.0001	elewacja	1	2032		1	750	0	750	2
41	Bestwina	Okrężna ul.	34	1586/2	240202_2.0001	dach	2	2032		2	900	0	900	2
42	Bestwina	Plebańska ul.	19	1217/1	240202_2.0001	dach	1	2032		2	6000	0	6000	2
43	Bestwina	Podleska ul.	71	2017/2	240202_2.0001	luzem	7	2032		1	1800	0	1800	2
44	Bestwina	Podleska ul.	71	2017/2	240202_2.0001	elewacja	1	2032		1	3600	0	3600	2
45	Bestwina	Podleska ul.	102	2022/1	240202_2.0001	dach	2	2032		2	300	0	300	2
46	Bestwina	Podleska ul.	104	2118/6	240202_2.0001	elewacja	1	2032		1	2250	0	2250	2
47	Bestwina	Starowiejska ul.	9	1163/16	240202_2.0001	dach	1	2032		1	1650	0	1650	2
48	Bestwina	Studziennik ul.	33	84/11	240202_2.0001	elewacja	1	2032		1	450	0	450	2
49	Bestwina	Szkolna ul.	10	46/4	240202_2.0001	dach	1	2032		1	2700	0	2700	2
50	Bestwina	Szkolna ul.	56	2698/5	240202_2.0001	elewacja	1	2031		1	1800	0	1800	1
51	Bestwina	Szkolna ul.	56	2698/5	240202_2.0001	elewacja	2	2032		1	1800	0	1800	2
52	Bestwina	Wincentego Witosa ul.	25	361/19	240202_2.0001	dach	2	2032		2	2700	0	2700	2
53	Bestwina	Wincentego Witosa ul.	84	428/1	240202_2.0001	dach	2	2032		2	4500	0	4500	3
54	Bestwina	Wincentego Witosa ul.	119	585/33	240202_2.0001	dach	2	2032		2	525	0	525	3
55	Bestwina	Wincentego Witosa ul.	135	641/16	240202_2.0001	elewacja	1	2032		1	1125	0	1125	3
56	Bestwina	Wincentego Witosa ul.	bn	2706/7	240202_2.0001	dach	2	2032		2	25500	0	25500	2
57	Bestwina	Wincentego Witosa ul.	bn	2706/7	240202_2.0001	dach	2	2032		2	2400	0	2400	2
58	Bestwina	Wincentego Witosa ul.	11	321/21	240202_2.0001	budynek gospodarczy	2	2024		1	900	0	900	1
59	Bestwina	Wincentego Witosa ul.	107	520/14	240202_2.0001	dach	2	2032		2	2400	0	2400	3
60	Bestwina	Wincentego Witosa ul.	136	534/1	240202_2.0001	dach	2	2032		2	750	0	750	2
61	Bestwina	Wincentego Witosa ul.	136	2595	240202_2.0001	elewacja	1	2032		1	2100	0	2100	2
62	Bestwina	Wydrzyniec ul.	2	4133/1	240202_2.0001	dach budynku gospodarczego	2	2024		2	7500	0	7500	1
63	Bestwinka	Akacyjowa ul.	1	578/7	240202_2.0002	dach	2	2032		2	10500	0	10500	3
64	Bestwinka	Braci Dudów ul.	16	561/3	240202_2.0002	zadaszenie wiaty	5	2032		2	450	0	450	3

65	Bestwinka	Długa ul.	2	322/6	240202_2.0002	dach	2	2032		2	9000	0	9000	2
66	Bestwinka	Franciszka Gandora ul.	33	404/1	240202_2.0002	dach	2	2032		2	1800	0	1800	3
67	Bestwinka	Franciszka Gandora ul.	33	404/1	240202_2.0002	daszki	2	2032		2	450	0	450	3
68	Bestwinka	Franciszka Gandora ul.	35	1209	240202_2.0002	dach	1	2032		1	2100	0	2100	2
69	Bestwinka	Franciszka Gandora ul.	37	1228/1	240202_2.0002	elewacja	1	2032		2	450	0	450	2
70	Bestwinka	Franciszka Gandora ul.	15	1170	240202_2.0002	dach i elewacja 2 ściany	1	2032		1	3600	0	3600	2
71	Bestwinka	Franciszka Gandora ul.	35	434/1	240202_2.0002	dach	2	2032		2	750	0	750	3
72	Bestwinka	Franciszka Gandora ul.	35	434/1	240202_2.0002	dach 2 budynki	2	2032		1	1650	0	1650	3
73	Bestwinka	Franciszka Gandora ul.	37	1335/2	240202_2.0002	dach	2	2032		2	3750	0	3750	3
74	Bestwinka	Ładna ul.	12	716/12	240202_2.0002	dach	1	2032		2	3450	0	3450	2
75	Bestwinka	Olchowa ul.	16	710	240202_2.0002	budynek gospodarczy	2	2032		2	1650	0	1650	3
76	Bestwinka	Pastwiskowa ul.	4	578/30	240202_2.0002	dach	1	2032		2	1650	0	1650	2
77	Bestwinka	Sportowa ul.	34	614/7	240202_2.0002	dach	2	2032		2	150	0	150	2
78	Bestwinka	Sportowa ul.	34	614/7	240202_2.0002	elewacja	1	2024		1	3450	0	3450	2
79	Bestwinka	św. Floriana ul.	1	647/2	240202_2.0002	elewacja	2	2032		2	550	0	550	3
80	Bestwinka	św. Floriana ul.	1	647/2	240202_2.0002	dach	1	2032		1	1320	0	1320	1
81	Bestwinka	św. Floriana ul.	112	605/31	240202_2.0002	elewacja	1	2032		1	1050	0	1050	3
82	Bestwinka	św. Floriana ul.	98	605/64	240202_2.0002	elewacja	6	2032		1	4500	0	4500	3
83	Bestwinka	Walentego Ślosarczyka ul.	17	597/14	240202_2.0002	dach i 2 ściany elewacji	2	2032		2	1425	0	1425	3
84	Bestwinka	Walentego Ślosarczyka ul.	46	591/20	240202_2.0002	elewacja	1	2032		1	3600	0	3600	3
85	Bestwinka	Walentego Ślosarczyka ul.	49	593/3	240202_2.0002	dach	2	2032		2	1200	0	1200	3
86	Bestwinka	Walentego Ślosarczyka ul.	51	593/15	240202_2.0002	dach	2	2032		2	600	0	600	2
87	Bestwinka	Wincentego Witosza ul.	27	712/33	240202_2.0002	dach	1	2032		1	2250	0	2250	3
88	Janowice	Graniczna ul.	8	43/9	240202_2.0004	dach	1	2032		2	3000	0	3000	2
89	Janowice	Graniczna ul.	8	43/9	240202_2.0004	dach	2	2032		2	2250	0	2250	2
90	Janowice	Graniczna ul.	42	200/2	240202_2.0004	luzem	7	2032		1	1200	0	1200	1
91	Janowice	Jana Kubika ul.	1	845/13	240202_2.0004	dach	2	2032		2	900	0	900	3

92	Janowice	Janowicka ul.	3	1063/7	240202_2.0004	dach	1	2032		1	2700	0	2700	3
93	Janowice	Janowicka ul.	3	1063/7	240202_2.0004	luzem	7	2032		1	750	0	750	3
94	Janowice	Janowicka ul.	5	1721	240202_2.0004	luzem	7	2032		1	450	0	450	3
95	Janowice	Janowicka ul.	5	1721	240202_2.0004	elewacja	1	2032		1	3750	0	3750	3
96	Janowice	Janowicka ul.	41	997/8	240202_2.0004	dach	2	2032		2	3900	0	3900	3
97	Janowice	Janowicka ul.	41	997/8	240202_2.0004	luzem	7	2032		1	300	0	300	3
98	Janowice	Janowicka ul.	41	997/8	240202_2.0004	dach	2	2032		1	3600	0	3600	3
99	Janowice	Janowicka ul.	224	689/3	240202_2.0004	dach	1	2032		2	375	0	375	3
100	Janowice	Janowicka ul.	244	662/3	240202_2.0004	dach	1	2032		1	2250	0	2250	1
101	Janowice	Janowicka ul.	324	1302/6	240202_2.0004	dach	1	2032		1	3000	0	3000	3
102	Janowice	Miodowa ul.	5	454/4	240202_2.0004	dach	1	2032		2	2430	0	2430	2
103	Janowice	Podlesie ul.	24	1658	240202_2.0004	luzem	7	2032		1	300	0	300	3
104	Janowice	Pszczelarska ul.	72	289/1	240202_2.0004	luzem	7	2032		1	1500	0	1500	3
105	Janowice	Pszczelarska ul.	72	289/1	240202_2.0004	dach	2	2032		1	2700	0	2700	3
106	Janowice	Targanicka ul.	13	535/31	240202_2.0004	dach	2	2032		2	1050	0	1050	3
107	Janowice	Targanicka ul.	33	407/6	240202_2.0004	elewacja	1	2032		1	1080	0	1080	1
108	Janowice	Targanicka ul.	41	333	240202_2.0004	dach 2 budynki	2	2032		1	6300	0	6300	3
109	Janowice	Targanicka ul.	41	1742	240202_2.0004	dach	1	2032		1	4500	0	4500	2
110	Kaniów	Batalionów Chlopskich ul.	43	411/10	240202_2.0005	dach	2	2032		2	1200	0	1200	3
111	Kaniów	Czechowicka ul.	4	807/51	240202_2.0005	dach	1	2032		1	2100	0	2100	2
112	Kaniów	Czechowicka ul.	18	685/17	240202_2.0005	dach	1	2032		2	1050	0	1050	3
113	Kaniów	Czechowicka ul.	28	2700/4	240202_2.0005	dach	1	2032		2	2250	0	2250	3
114	Kaniów	Dankowicka ul.	73	772/28	240202_2.0003	elewacja	1	2032		1	1200	0	1200	3
115	Kaniów	Dankowicka ul.	113	772/107	240202_2.0003	dach	2	2032		1	1050	0	1050	3
116	Kaniów	Dankowicka ul.	113	772/103	240202_2.0003	dach	1	2032		2	4500	0	4500	3
117	Kaniów	Dworska ul.	10	670/120	240202_2.0005	luzem	7	2032		2	75	0	75	3
118	Kaniów	Grobel Borowa ul.	20	1152	240202_2.0003	dach	2	2032		2	1650	0	1650	3

119	Kaniów	Grobel Borowa ul.	42	1269/1	240202_2.0003	dach	1	2032		2	4200	0	4200	3
120	Kaniów	Jawiszowicka ul.	17	2606	240202_2.0005	ściana wiaty	2	2032		2	450	0	450	3
121	Kaniów	Jawiszowicka ul.	19	933/5	240202_2.0003	dach	2	2032		2	450	0	450	3
122	Kaniów	Jawiszowicka ul.	23	933/24	240202_2.0003	dach	2	2032		2	2700	0	2700	2
123	Kaniów	Jawiszowicka ul.	23	933/24	240202_2.0003	dach	2	2032		2	900	0	900	2
124	Kaniów	Jawiszowicka ul.	23	933/24	240202_2.0003	elewacja	2	2032		1	450	0	450	2
125	Kaniów	Jawiszowicka ul.	45	997/7	240202_2.0003	elewacja	2	2032		2	375	0	375	2
126	Kaniów	Jawiszowicka ul.	45	997/7	240202_2.0003	dach	2	2032		2	1050	0	1050	2
127	Kaniów	Jawiszowicka ul.	45	997/7	240202_2.0003		5	2032		2	180	0	180	2
128	Kaniów	Jemioly ul.	10	947/9	240202_2.0003	zadaszenia wiaty	2	2032		2	450	0	450	3
129	Kaniów	Jemioly ul.	10	947/9	240202_2.0003	elewacja	2	2032		2	300	0	300	3
130	Kaniów	Jemioly ul.	10	947/9	240202_2.0003	luzem	7	2032		2	150	0	150	3
131	Kaniów	Krzywolaków ul.	12	670/74	240202_2.0005	dach	1	2032		1	2175	0	2175	3
132	Kaniów	Krzywolaków ul.	33	678/4	240202_2.0005	dach	1	2032		2	3000	0	3000	3
133	Kaniów	Ludowa ul.	19	923/3	240202_2.0005	dach	2	2032		1	525	0	525	3
134	Kaniów	Ludowa ul.	58	2707/2	240202_2.0005	dach	2	2032		2	4500	0	4500	2
135	Kaniów	Ludowa ul.	58	2707/2	240202_2.0005	zadaszenie wiaty	2	2032		2	600	0	600	2
136	Kaniów	Mirowska ul.	3	339/43	240202_2.0005	dach	2	2032		2	2250	0	2250	3
137	Kaniów	Mirowska ul.	32	283/3	240202_2.0005	elewacja	2	2024		2	600	0	600	2
138	Kaniów	Młyńska ul.	1	763/2	240202_2.0005	dach	1	2032		2	2400	0	2400	3
139	Kaniów	Młyńska ul.	12	2663/2	240202_2.0005	dach	2	2032		2	900	0	900	3
140	Kaniów	Młyńska ul.	12	2663/2	240202_2.0005	elewacja	1	2032		1	1500	0	1500	3
141	Kaniów	Modra ul.	2	2704/4	240202_2.0005	dach	1	2032		1	2250	0	2250	1
142	Kaniów	Modra ul.	4	2704/3	240202_2.0005	dach	1	2032		2	2700	0	2700	3
143	Kaniów	Myśliwska ul.	10	685/224	240202_2.0005	elewacja	1	2032		1	1050	0	1050	2
144	Kaniów	Myśliwska ul.	12	685/8	240202_2.0005	elewacja	1	2032		1	450	0	450	3
145	Kaniów	Osiedlowa ul.	19	2698/1	240202_2.0005	elewacja	1	2032		1	1350	0	1350	2

146	Kaniów	Rybacka ul.	46	120/5	240202_2.0005	dach	1	2032		1	3000	0	3000	2
147	Kaniów	Sarnia ul.	1	406/30	240202_2.0005	dach	1	2032		1	3150	0	3150	2
148	Kaniów	Sarnia ul.	1	406/30	240202_2.0005	dach	2	2032		2	450	0	450	3
149	Kaniów	Słoneczna ul.	16	358/1	240202_2.0005	dach	2	2032		2	900	0	900	2
150	Kaniów	Słoneczna ul.	16	358/1	240202_2.0005	dach	1	2032		2	1800	0	1800	2
151	Kaniów	Sosnowicka ul.	38	700/61	240202_2.0005	elewacja	1	2032		1	2250	0	2250	3
152	Kaniów	Sosnowicka ul.	42	700/17	240202_2.0005	elewacja	1	2032		1	2700	0	2700	3
153	Kaniów	Stefana Kóska ul.	10	486/5	240202_2.0005	elewacja	2	2032		1	750	0	750	3
154	Kaniów	Torowa ul.	24	758/1	240202_2.0003	elewacja	1	2032		1	1500	0	1500	3
155	Kaniów	Torowa ul.	26	754	240202_2.0003	elewacja	1	2032		1	3000	0	3000	3
156	Kaniów	Torowa ul.	26	754	240202_2.0003	dach	2	2032		1	2400	0	2400	3
157	Kaniów	Walentego Furczyka ul.	4	1260/1	240202_2.0003	elewacja	2	2032		2	900	0	900	3
158	Kaniów	Walentego Furczyka ul.	8	804	240202_2.0003	elewacja	1	2032		1	4950	0	4950	2
159	Kaniów	Wędkarska ul.	3	478/5	240202_2.0005	elewacja	1	2032		1	1650	0	1650	3
160	Kaniów	Wędkarska ul.	6	458	240202_2.0005	dach	1	2032		2	750	0	750	2
161	Kaniów	Wędkarska ul.	6	458	240202_2.0005	dach	2	2032		2	1950	0	1950	2
162	Kaniów	Wędkarska ul.	27	2591	240202_2.0005	elewacja	1	2032		1	600	0	600	2
163	Kaniów	Wędkarska ul.	35	198/55	240202_2.0005	elewacja	1	2032		1	3600	0	3600	3
164	Kaniów	Wincentego Witosa ul.	3	1214	240202_2.0003	elewacja	1	2032		1	600	0	600	2

Zestawienie działek, gdzie zlokalizowane są sieci wodociągowe na terenie gminy Bestwina

Miejscowość	Ulica	Długość	Obręb geodezyjny	Działki
Bestwina	Gospodarska	700 m	240202_2.0001	2347/1
			240202_2.0001	550/1
			240202_2.0001	551/23
			240202_2.0001	551/24
			240202_2.0001	551/40
			240202_2.0001	551/41
			240202_2.0001	550/2
			240202_2.0001	2347/2
			240202_2.0001	2345
			240202_2.0001	526/4
			240202_2.0001	2345
			240202_2.0001	548/2
			240202_2.0001	551/34
			240202_2.0001	551/15
			240202_2.0001	551/46
			240202_2.0001	586/14
			240202_2.0001	586/7
			240202_2.0001	586/15
			240202_2.0001	586/22
			240202_2.0001	586/27
			240202_2.0001	588/4
			240202_2.0001	588/13

			240202_2.0001	588/9
			240202_2.0001	635
			240202_2.0001	636
Bestwina	Krakowska	300 m	240202_2.0001	9/2
			240202_2.0001	2/5
			240202_2.0001	11
			240202_2.0001	2411/2
			240202_2.0001	7/8
			240202_2.0001	7/11
			240202_2.0001	20/16
			240202_2.0001	20/17
			240202_2.0001	20/18
			240202_2.0001	20/10
			240202_2.0001	20/8
			240202_2.0001	20/1
			240202_2.0001	41/56
			240202_2.0001	41/31
			240202_2.0001	41/32
			240202_2.0001	2412/6
			240202_2.0001	22/25
			240202_2.0001	22/14
Bestwinka	Gandora	1000 m	240202_2.0002	434/1
			240202_2.0002	404/1
			240202_2.0002	1229/2
			240202_2.0002	348
			240202_2.0002	346
			240202_2.0002	1088/4

			240202_2.0002	345/1
			240202_2.0002	345/2
			240202_2.0002	1202
			240202_2.0002	289
			240202_2.0002	290
			240202_2.0002	1088/5
			240202_2.0002	214/1
			240202_2.0002	214/2
			240202_2.0002	213
			240202_2.0002	1187
			240202_2.0002	174
			240202_2.0002	157/2
			240202_2.0002	1186
			240202_2.0002	149/2
			240202_2.0002	149/1
			240202_2.0002	25/4
			240202_2.0002	21/3
			240202_2.0002	21/5
Bestwinka	Olchowa	500 m	240202_2.0002	692/2
			240202_2.0002	708
			240202_2.0002	710
			240202_2.0002	712/10
			240202_2.0002	712/28
			240202_2.0002	712/30
			240202_2.0002	712/4
			240202_2.0002	1130
			240202_2.0002	1059

			240202_2.0002	1072
			240202_2.0002	712/42
			240202_2.0002	1226/2
			240202_2.0002	1226/3
			240202_2.0002	1226/4
			240202_2.0002	712/43
			240202_2.0002	712/44
			240202_2.0002	712/31
			240202_2.0002	711/5
Bestwinka	Witosa	400 m	240202_2.0002	712/19
			240202_2.0002	712/22
			240202_2.0002	712/25
			240202_2.0002	712/27
			240202_2.0002	712/33
			240202_2.0002	712/35
			240202_2.0002	719/4
			240202_2.0002	1130
			240202_2.0002	1072
			240202_2.0002	714/85
			240202_2.0002	714/115
			240202_2.0002	714/116
			240202_2.0002	712/37
			240202_2.0002	712/40
			240202_2.0002	712/38
Bestwinka	Ładna	500 m	240202_2.0002	712/34
			240202_2.0002	715/2
			240202_2.0002	716/11

			240202_2.0002	716/12
			240202_2.0002	1130
			240202_2.0002	1058/2
			240202_2.0002	725
			240202_2.0002	727
			240202_2.0002	734
			240202_2.0002	735/1
			240202_2.0002	744/15
			240202_2.0002	1130
			240202_2.0002	1159
			240202_2.0002	730
			240202_2.0002	735/2
Bestwinka	Podpolec	600 m	240202_2.0002	741
			240202_2.0002	743
			240202_2.0002	744/1
			240202_2.0002	744/13
			240202_2.0002	744/3
			240202_2.0002	744/4
			240202_2.0002	1161
			240202_2.0002	1055/2
			240202_2.0005	2572
			240202_2.0005	700/53
			240202_2.0005	700/54
			240202_2.0005	700/56
			240202_2.0005	703
			240202_2.0005	707/2
			240202_2.0005	700/58

			240202_2.0005	708/6
			240202_2.0005	707/3
			240202_2.0005	707/5
			240202_2.0005	707/4
Kaniów	Młyńska	500 m	240202_2.0005	1078
			240202_2.0005	1079/1
			240202_2.0005	1198
			240202_2.0005	1201
			240202_2.0005	740/1
			240202_2.0005	740/3
			240202_2.0005	747/1
			240202_2.0005	748/3
			240202_2.0005	749
			240202_2.0005	750
			240202_2.0005	751/1
			240202_2.0005	751/2
			240202_2.0005	801/3
			240202_2.0005	757/2
			240202_2.0005	2705/2
			240202_2.0005	757/1
			240202_2.0005	758/1
			240202_2.0005	2663/1
			240202_2.0005	740/2

UZASADNIENIE

Gmina Bestwina realizuje zadania wynikające z Programu Oczyszczania Kraju z Azbestu na lata 2009-2032 przyjętego uchwałą nr 39/2010 Rady Ministrów Rzeczypospolitej Polskiej z dnia 15 marca 2010 roku poprzez wykonanie inwentaryzacji wyrobów zawierających azbest na terenie gminy, opracowanie Programu usuwania tych wyrobów, oraz przyjęcie zasad dofinansowania zadań związanych z usuwaniem azbestu przez mieszkańców gminy. Program będący przedmiotem niniejszej uchwały stanowi aktualizację dokumentu przyjętego Uchwałą nr XI/86/2015 Rady Gminy Bestwina z 30.11.2015 roku i został opracowany w oparciu o przeprowadzoną w roku 2024 aktualizację inwentaryzacji wyrobów zawierających azbest.

Dla dokumentu uzyskano odstępienie od konieczności sporządzania strategicznej oceny oddziaływania na środowisko, zgodnie z art. 48 ustawy z dnia 3 października 2008 roku o udostępnianiu informacji o środowisku i jego ochronie, udziale społeczeństwa w ochronie środowiska oraz o ocenach oddziaływania na środowisko, po uzyskaniu opinii Regionalnego Dyrektora Ochrony Środowiska w Katowicach i Śląskiego Państwowego Wojewódzkiego Inspektora Sanitarnego.

Projekt

z dnia 8 października 2024 r.
Zatwierdzony przez

**UCHWAŁA NR VII/./2024
RADY GMINY BESTWINA**

z dnia 24 października 2024 r.

w sprawie wyrażenia zgody na nabycie nieruchomości gruntowej

Na podstawie art.18 ust.2 pkt 9 lit. a) ustawy z dnia 8 marca 1990r.
o samorządzie gminnym (t.j.Dz.U. z 2024r. poz. 609 ze zm.)

Rada Gminy Bestwina

uchwała:

§ 1. Wyrazić zgodę na nabycie na własność, do gminnego zasobu, działki
gruntu oznaczonej nr 550/27 o pow. 0,0342 ha, obręb Janowice, zapisanej
w księdze wieczystej nr KA1P/00050242/0, prowadzonej przez Sąd Rejonowy
w Pszczynie.

§ 2. Wykonanie uchwały powierza się Wójtowi Gminy Bestwina.

§ 3. Uchwała wchodzi w życie z dniem podjęcia.

Przewodniczący Rady

mgr Jerzy Stanclik

UZASADNIENIE

do uchwały w sprawie wyrażenia zgody na nabycie nieruchomości gruntowej

Działka oznaczona nr 550/27 o pow. 0,0342 ha, obręb Janowice, przeznaczona jest w obecnie obowiązującym planie zagospodarowania przestrzennego pod *Tereny dróg publicznych-grogi klasy lokalnej 3.KDL i 9 KDL*. Obecnie, działka ta stanowi pas gruntu wzdłuż ulicy Targanickiej i jest wykorzystywana przez mieszkańców jako miejsce do mijania się samochodów, ze względu na wąską drogę. Właściciel przedmiotowej działki zwrócił się o jej wykup.

Zgodnie z art. 18 ust.2 pkt 9 lit. a) ustawy o samorządzie gminnym do właściwości rady gminy należą wszystkie sprawy pozostające w zakresie działania gminy, w szczególności podejmowanie uchwał w sprawach majątkowych gminy, przekraczających zakres zwykłego zarządu dotyczących zasad nabycia nieruchomości.

Mając na uwadze powyższe, podjęcie niniejszej uchwały jest uzasadnione.

Projekt

z dnia 8 października 2024 r.
Zatwierdzony przez

**UCHWAŁA NR VII/./2024
RADY GMINY BESTWINA**

z dnia 24 października 2024 r.

w sprawie wyrażenia zgody na nabycie nieruchomości gruntowej

Na podstawie art.18 ust.2 pkt 9 lit. a) ustawy z dnia 8 marca 1990r.
o samorządzie gminnym (t.j.Dz.U. z 2024r. poz. 609 ze zm.)

Rada Gminy Bestwina

uchwała:

§ 1. Wyrazić zgodę na nabycie na własność, do gminnego zasobu, działki
gruntowej oznaczonej nr 445/3 o pow. 0,0070 ha, obręb Janowice, zapisanej
w księdze wieczystej nr KA1P/00053271/3, prowadzonej przez Sąd Rejonowy
w Pszczynie.

§ 2. Wykonanie uchwały powierza się Wójtowi Gminy Bestwina.

§ 3. Uchwała wchodzi w życie z dniem podjęcia.

Przewodniczący Rady

mgr Jerzy Stanclik

UZASADNIENIE

do uchwały w sprawie wyrażenia zgody na nabycie nieruchomości gruntowej

Działka oznaczona nr 445/3 o pow. 0,0070 ha, obręb Janowice, przeznaczona jest w obecnie obowiązującym planie zagospodarowania przestrzennego pod *Tereny dróg wewnętrznych IKDW*. Obecnie, działka ta stanowi pas gruntu wzdłuż ulicy Miodowej-bocznej. Współwłaściciele przedmiotowej działki wyrazili zgodę na nabycie przez Gminę Bestwina przedmiotowej działki.

Zgodnie z art. 18 ust.2 pkt 9 lit. a) ustawy o samorządzie gminnym do właściwości rady gminy należą wszystkie sprawy pozostające w zakresie działania gminy, w szczególności podejmowanie uchwał w sprawach majątkowych gminy, przekraczających zakres zwykłego zarządu dotyczących zasad nabycia nieruchomości.

Mając na uwadze powyższe, podjęcie niniejszej uchwały jest uzasadnione.

Projekt

z dnia 8 października 2024 r.
Zatwierdzony przez

**UCHWAŁA NR VII/./2024
RADY GMINY BESTWINA**

z dnia 24 października 2024 r.

**w sprawie powołania składu Rady Społecznej, działającej przy
Samodzielnym Publicznym Zakładzie Opieki Zdrowotnej w Bestwinie**

Na podstawie art.7 ust. 1 pkt 5 oraz art.18 ust. 2 pkt 15 ustawy z dnia 8 marca 1990 r. o samorządzie gminnym (t.j. Dz. U. z 2024 r. poz. 609 ze zm.) oraz art. 48 ust. 6 pkt 2 oraz ust. 11 ustawy z dnia 15 kwietnia 2011 r. o działalności leczniczej (t.j. Dz. U. z 2024 r. poz. 799) i §11 ust. 3 i 4 statutu Samodzielnego Publicznego Zakładu Opieki Zdrowotnej w Bestwinie, stanowiącego załącznik do uchwały Rady Gminy Bestwina nr XXI/154/2012 z dnia 19 lipca 2012 r., Rada Gminy Bestwina uchwala, co następuje:

§ 1. W skład Rady Społecznej działającej przy Samodzielnym Publicznym Zakładzie Opieki Zdrowotnej w Bestwinie powołuje się:

1. _____ – Przewodniczący (osoba wyznaczona przez Wójta)
2. _____ – Członek (przedstawiciel Wojewody)
3. _____ – Członek (przedstawiciel Rady Gminy)
4. _____ – Członek (przedstawiciel Rady Gminy)
5. _____ – Członek (przedstawiciel Rady Gminy)
6. _____ – Członek (przedstawiciel Rady Gminy)

§ 2. Uchwała wchodzi w życie z dniem podjęcia.

Przewodniczący Rady

mgr Jerzy Stanclik

Projekt

z dnia 11 października 2024 r.
Zatwierdzony przez

**UCHWAŁA NR VII/./2024
RADY GMINY BESTWINA**

z dnia 24 października 2024 r.

**w sprawie ustalenia wysokości opłat za pobyt dziecka w klubie
dziecięcym utworzonym przez gminę Bestwina**

Na podstawie art. 18 ust. 2 pkt 15 ustawy z dnia 8 marca 1990 r.
o samorządzie gminnym (t.j. Dz. U. z 2024r. poz. 609 ze zm.) oraz art
58 ust. 1 ustawy z dnia 4 lutego 2011 r. o opiece nad dziećmi w wieku do lat
3 (t.j. Dz. U. z 2024r. poz. 338 ze zm.)

Rada Gminy Bestwina

uchwała:

§ 1. Ustala się miesięczną opłatę za pobyt dziecka w wymiarze do 10 godzin
dziennie w klubie dziecięcym utworzonym przez gminę Bestwina w wysokości
1500,00 zł.

§ 2. Ustala się dodatkową opłatę za wydłużony ponad 10 godzinny pobyt
dziecka w klubie dziecięcym utworzonym przez gminę Bestwina w wysokości
25,00 zł za każdą rozpoczętą godzinę opieki.

§ 3. Ustala się dzienną opłatę za wyżywienie dziecka w klubie dziecięcym
utworzonym przez gminę Bestwina w maksymalnej wysokości 12,00 zł.

§ 4. Wykonanie uchwały powierza się Wójtowi Gminy Bestwina.

§ 5. Traci moc Uchwała Nr XLVII/341/2022 Rady Gminy Bestwina z dnia
5 września 2022r. w sprawie ustalenia wysokości opłat za pobyt dziecka w klubie
dziecięcym utworzonym przez gminę Bestwina.

§ 6. Uchwała podlega ogłoszeniu w Dzienniku Urzędowym Województwa
Śląskiego.

§ 7. Uchwała wchodzi w życie z dniem 1 grudnia 2024r.

Przewodniczący Rady

mgr Jerzy Stanclik

UZASADNIENIE

W związku z ogólnym wzrostem kosztów świadczenia usług opiekuńczo-wychowawczych dla dzieci w wieku do lat 3 spowodowanych m.in. rosnącymi kosztami pracy, wzrostem cen mediów oraz cen towarów i usług koniecznym jest podniesienie opłaty stałej za pobyt dziecka w Klubie Dziecięcym „Puchatek” w Kaniowie.

Mając na względzie powyższe proponuje się ustalenie opłaty za pobyt dziecka w Klubie Dziecięcym „Puchatek” w Kaniowie w wysokości 1500,00 zł miesięcznie.

Z dniem 1 października 2024 r. weszła w życie ustawa z dnia 15 maja 2024 r. o wspieraniu rodziców w aktywności zawodowej oraz w wychowaniu dziecka - „Aktywny rodzic” (Dz.U. z 2024 r. poz. 858), w tym świadczenie „Aktywnie w żłobku” które jest skierowane do wszystkich rodziców dzieci uczęszczających do instytucji opieki nad dziećmi do lat 3 i wynosi do 1500,00 zł miesięcznie na dziecko, a w przypadku dziecka legitymującego się orzeczeniem o niepełnosprawności łącznie ze wskazaniem 1900,00 zł.

Po uzyskaniu świadczenia z Zakładu Ubezpieczeń Społecznych rodzic nie będzie ponosił żadnych dodatkowych kosztów związanych z tą opłatą.

Świadczenie to nie obejmuje jednak opłat za wyżywienie dziecka. Nie ulega zmianie maksymalna wysokość opłaty za wyżywienie oraz dodatkowa opłata za każdą rozpoczętą godzinę opieki powyżej 10 godzin dziennie.

Projekt

z dnia 8 października 2024 r.
Zatwierdzony przez

**UCHWAŁA NR VII/./2024
RADY GMINY BESTWINA**

z dnia 24 października 2024 r.

**w sprawie przyjęcia Programu współpracy Gminy Bestwina
z organizacjami pozarządowymi oraz podmiotami wymienionymi
w art. 3 ust. 3 ustawy o działalności pożytku publicznego i o
wolontariacie na rok 2025**

Na podstawie art. 18 ust. 2 pkt. 15 ustawy z dnia 8 marca 1990r.
o samorządzie gminnym (Dz. U. z 2024r, poz. 609 ze zm.) w zw. z art. 5a
ust. 1 ustawy z dnia 24 kwietnia 2003r o działalności pożytku publicznego i o
wolontariacie (Dz. U. 2024r, poz. 834.) oraz po przeprowadzeniu konsultacji
zgodnie z uchwałą Nr XLIV/310/10 Rady Gminy Bestwina z dnia 22 września
2010r.

**Rada Gminy Bestwina
uchwała:**

§ 1. Program współpracy Gminy Bestwina z organizacjami pozarządowymi
oraz podmiotami, o których mowa w art. 3 ust. 3 ustawy o działalności pożytku
publicznego i o wolontariacie na rok **2025**, stanowiący załącznik do niniejszej
uchwały.

§ 2. Wykonanie uchwały powierza się Wójtowi Gminy Bestwina.

§ 3. Uchwała podlega ogłoszeniu w Biuletynie Informacji Publicznej Gminy
Bestwina oraz na tablicy ogłoszeń Urzędu Gminy w Bestwinie.

§ 4. Uchwała wchodzi w życie po upływie 14 dni od dnia ogłoszenia w Dzienniku Urzędowym Województwa Śląskiego.

Przewodniczący Rady

mgr Jerzy Stanclik

Programu współpracy Gminy Bestwina z organizacjami pozarządowymi oraz podmiotami, o których mowa w art. 3 ust. 3 ustawy o działalności pożytku publicznego i o wolontariacie na rok 2025

§ 1. Postanowienia ogólne

1. Ilekroć w Programie jest mowa o:

a.**ustawie** – należy przez to rozumieć ustawę z dnia 24 kwietnia 2003 roku o działalności pożytku publicznego i o wolontariacie (Dz. U. z 2024 r. poz. 834 ze zm.),

b.**konkursie** – należy przez to rozumieć otwarty konkurs ofert, o którym mowa w art. 11 ust. 2 i art.13 ustawy,

c.**gminie** – należy przez to rozumieć Gminę Bestwina,

§ 2. Cel główny oraz cele szczegółowe programu

1. Celem głównym Programu jest włączenie sektora pozarządowego w realizację zadań priorytetowych gminy Bestwina na rzecz społeczności lokalnej oraz budowanie partnerstwa między samorządem gminnym a organizacjami.

2. Cele szczegółowe programu to:

a.zaspokajanie potrzeb społeczności lokalnej poprzez wykorzystanie potencjału organizacji pozarządowych,

b.zwiększenie skuteczności i efektywności działań związanych z realizacją zadań publicznych,

c.wzrost znaczenia organizacji w rozwiązywaniu problemów lokalnych,

d.Wspieranie ekonomii społecznej oraz budowanie partnerstw w zakresie realizacji zadań publicznych, instytucji publicznych i Podmiotów Ekonomii Społecznej.

§ 3. Zasady współpracy

Współpraca gminy z podmiotami programu odbywa się na zasadach:

1. **pomocniczości** – gmina powierza organizacją pozarządowym realizację zadań własnych,

a organizacje pozarządowe zapewniają ich wykonanie w sposób ekonomiczny, profesjonalny i terminowy;

2. **suwerenności stron** – władze gminy i organizacje pozarządowe nie narzucają sobie nawzajem zadań, szanują swoją autonomię, mogą natomiast zgłaszać wzajemne propozycje i deklaracje, oraz gotowość wysłuchania propozycji drugiej strony;

3. **partnerstwa** – współpraca między władzami gminy i organizacjami pozarządowymi oparta jest na obopólnych korzyściach, woli i chęci wzajemnych działań, współdziałaniu na rzecz rozwiązywania lokalnych problemów;

4. **efektywności** – gmina udziela pomocy organizacjom pozarządowym w celu prowadzenia bardziej efektywnych działań. Gmina przy zlecaniu organizacjom pozarządowym zadań publicznych, dokonuje wyboru najefektywniejszego sposobu wykorzystania środków publicznych;

5. **uczciwej konkurencji** – zarówno władze gminy, jak i organizacje pozarządowe w trakcie udzielania dotacji oraz wydatkowania przyznanych środków publicznych działają zgodnie z prawem i dobrymi obyczajami;

6. **jawności** – procedury postępowania przy realizacji zadań publicznych przez organizacje pozarządowe, sposób udzielania dotacji oraz wykonywania zadań są jawne.

§ 4. Zakres przedmiotowy

Przedmiotem współpracy gminy z organizacjami pozarządowymi jest:

a. realizacja zadań publicznych określonych w art. 4 ustawy w zakresie odpowiadającym zadaniom wymienionym w art. 7 ust 1 ustawy z dnia 8 marca 1990r. o samorządzie gminnym

b. konsultowanie projektów aktów prawa miejscowego w dziedzinach dotyczących działalności statutowej organizacji pozarządowych.

§ 5. Formy współpracy

1. Współdziałanie gminy z organizacjami pozarządowymi obejmuje współpracę o charakterze:

a. pozafinansowym,

b. finansowym.

2. Współpraca pozafinansowa gminy z organizacjami pozarządowymi, opierać się będzie na:

a. wzajemnym informowaniu się o planowanych kierunkach działalności,

b. podejmowaniu wspólnych działań na rzecz diagnozowania problemów społecznych mieszkańców,

c. konsultowaniu z organizacjami pozarządowymi, odpowiednio do zakresu ich działania, projektów aktów normatywnych w dziedzinach dotyczących działalności statutowej tych organizacji,

d. publikowaniu informacji, ważnych dla organizacji pozarządowych, na stronach internetowych Gminy Bestwina,

e. informowaniu organizacji pozarządowych o możliwościach pozyskiwania środków finansowych z różnych źródeł,

f. pomocy merytorycznej organizacjom pozarządowym z zakresu realizowanych zadań zleconych z obszarów objętych programem współpracy.

g. promowanie idei przedsiębiorczości społecznej i ekonomii społecznej wśród organizacji pozarządowych i mieszkańców.

3. Współpraca finansowa obejmować będzie zlecanie organizacjom pozarządowym i przedsiębiorstwom społecznym realizacji zadań publicznych na zasadach określonych w ustawie, które mogą mieć formy:

a. powierzenia wykonania zadań publicznych, wraz z udzieleniem dotacji na finansowanie ich realizacji, lub

b. wspierania wykonania zadań publicznych, wraz z udzieleniem dotacji na dofinansowanie ich realizacji.

§ 6. Priorytetowe zadania publiczne

Do priorytetowych zadań publicznych na rok **2025** należą:

1. W zakresie wspierania i upowszechniania kultury fizycznej:

a. prowadzenie zajęć treningowych,

b. udział w rozgrywkach, zawodach i turniejach sportowych,

c. bieżące utrzymanie bazy sportowej związanej z realizacją zadania publicznego,

d. organizacja zajęć, zawodów oraz imprez sportowych i rekreacyjnych.

2. W zakresie działalności na rzecz dzieci i młodzieży, w tym wypoczynku dzieci i młodzieży:

a. organizacja półkolonii, kolonii, rajdów, wycieczek, obozów, warsztatów dla dzieci w czasie wakacji letnich i ferii zimowych oraz w okresie dni wolnych od nauki szkolnej,

b. działanie na rzecz integracji i zwiększania uczestnictwa osób niepełnosprawnych w życiu społecznym poprzez organizowanie integracyjnych zajęć oraz imprez turystyczno – sportowych i rekreacyjnych.

3. W zakresie kultury, sztuki, ochrony dóbr kultury i dziedzictwa narodowego:

a. edukacja artystyczna i działania aktywizujące mieszkańców poprzez organizowanie wycieczek edukacyjnych, warsztatów dla dzieci i młodzieży.

§ 7. Okres realizacji programu

Postanowienia Programu obowiązują **od 1 stycznia 2025** roku do **31 grudnia 2025** roku.

§ 8. Sposób realizacji programu

1. Zlecenie realizacji zadań publicznych gminy organizacjom pozarządowym obejmuje w pierwszej kolejności te zadania, które Program określa, jako zadania priorytetowe i odbywa się po przeprowadzeniu otwartego konkursu ofert.

2. Otwarty konkurs ofert jest ogłaszany przez Wójta i przeprowadzany w oparciu o przepisy ustawy oraz wydane na jej podstawie przepisy wykonawcze, chyba, że przepisy odrębne przewidują inny tryb zlecenia lub dane zadanie można zrealizować efektywniej w inny sposób określony w przepisach odrębnych.

3. Na wniosek organizacji pozarządowej, Wójt może jej zlecić realizację zadania publicznego o charakterze lokalnym lub regionalnym z pominięciem otwartego konkursu ofert na zasadach i w trybie określonym w art. 19a ustawy.

4. Wnioski składane poza procedurą konkursową, powinny spełniać wszystkie wymogi formalne przewidziane w ustawie i niniejszym Programie.

5. Wnioski, uwagi i propozycje dotyczące realizacji Programu mogą być zgłaszane przez organizacje pozarządowe Wójtowi i wykorzystywane do usprawnienia współpracy.

§ 9. Wysokość środków planowanych na realizację programu

1. Finansowanie zadań zleconych do realizacji organizacjom pozarządowym odbywa się w ramach budżetu Gminy na **2025** rok.

2. Wysokość środków planowanych na realizację programu w roku **2025** będzie wynosiła nie mniej niż **360 000,00 zł.**

§ 10. Sposób oceny realizacji Programu

1. Wójt dokonuje oceny realizacji programu według następujących mierników:

- a.liczba ogłoszonych otwartych konkursów,
- b.liczba złożonych ofert o przyznanie dotacji ze środków publicznych,
- c.liczba zadań zrealizowanych w ramach Programu,
- d.wartość udzielonych dotacji w poszczególnych obszarach,
- e.liczba umów, które nie zostały zrealizowane lub zostały rozwiązane z przyczyn zależnych od organizacji,
- f.liczba projektów aktów prawa miejscowego stanowionych przez Radę, konsultowanych przez organizacje.

§ 11. Informacje o sposobie tworzenia programu oraz przebiegu konsultacji

1. Projekt Programu współpracy z organizacjami pozarządowymi na **2025** rok powstał na bazie Programu współpracy na **2024** rok.

2. Program współpracy tworzony był w następujących etapach:

a.przygotowanie projektu Programu w oparciu o propozycje do Programu zgłaszane przez organizacje pozarządowe,

b.zatwierdzenie projektu Programu przez Wójta i skierowanie go do konsultacji.

3. Projekt programu podlegał konsultacjom w oparciu o uchwałę Nr XLIV/310/10 Rady Gminy Bestwina z dnia 22 września 2010 roku w sprawie określenia sposobu konsultowania z radą działalności pożytku publicznego lub organizacjami pozarządowymi i podmiotami wymienionymi w art. 3 ust. 3 ustawy.

4. Konsultacje, o których mowa w pkt. 3, przeprowadzono na podstawie **Zarządzenia nr 118/2024** Wójta Gminy Bestwina z dnia **05.08.2024** roku w terminie **od dnia 05.08.2024 roku do 19.08.2024 roku** poprzez zamieszczenie na stronie internetowej Urzędu Gminy, w Biuletynie Informacji Publicznej, oraz na tablicy informacyjnej Urzędu, projektu Programu wraz z formularzem zgłaszania opinii. **W wyznaczonym terminie konsultacji, nie wpłynęły żadne opinie.**

5. Wyniki konsultacji, w postaci protokołu z ich przebiegu, zostały opublikowane na stronie internetowej w Biuletynie Informacji Publicznej oraz wywieszone na tablicy informacyjnej Urzędu Gminy w Bestwinie.

6. Ostateczna wersja Programu skierowana została na sesję Rady Gminy celem podjęcia stosownej uchwały.

§ 12. Tryb powoływania i zasady działania komisji konkursowej do opiniowania ofert w otwartych konkursach ofert

1. Komisja konkursowa powoływana jest przez Wójta Gminy Bestwina w celu opiniowania ofert złożonych przez organizacje pozarządowe w ramach ogłoszonych przez Gminę Bestwina otwartych konkursów ofert.

2. Wójt Gminy Bestwina powołuje komisję konkursową w drodze zarządzenia.

3. Wskazanie przez organizacje pozarządowe osób wchodzących w skład komisji, następuje poprzez podanie do wiadomości publicznej informacji o możliwości składania kandydatur przedstawicieli tych organizacji do udziału w pracach komisji z określeniem terminu składania zgłoszeń.

4. Informacje, o których mowa w ust. 3 publikuje się:

- na stronie internetowej Urzędu Gminy Bestwina i BIP Bestwina;
- wywiesza na tablicy informacyjnej Urzędu Gminy Bestwina.

5. Czas składania zgłoszeń przedstawicieli organizacji pozarządowych do udziału w pracach komisji, określa w ogłoszeniu Wójt i wynosi nie mniej niż 7 dni.

6. Pracami komisji kieruje przewodniczący, który jest powoływany przez Wójta, a w przypadku jego nieobecności wyznaczony przez przewodniczącego członek komisji.

7. Dla ważności posiedzenia komisji konkursowej niezbędne jest kworum, które wynosi 50% składu komisji.

8. Komisja podejmuje rozstrzygnięcia zwykłą większością głosów.

9. Komisja ma charakter ciała doradczego i jej uprawnienia ograniczają się do niewiążącego zaopiniowania zgłoszonych do konkursu ofert.

10. Ze swoich prac komisja sporządza protokół, w którym zamieszcza informacje dotyczące spełnienia przez daną ofertę wymogów formalnych oraz opinię dotyczącą zasadności i wysokości dofinansowania.

11. Protokół z pracy komisji wraz z pozostałą dokumentacją konkursową komisja niezwłocznie przedkłada Wójtowi Gminy Bestwina.

12. Komisja ulega rozwiązaniu z dniem rozstrzygnięcia lub unieważnienia konkursu.

Uzasadnienie

Stosownie do art. 5a ust. 1 ustawy z dnia 24 kwietnia 2003r o działalności pożytku publicznego i o wolontariacie organ stanowiący jednostki samorządu terytorialnego zobowiązany jest do uchwalenia, rocznego programu współpracy z organizacjami pozarządowymi i innymi podmiotami wymienionymi w/w ustawie w terminie **do dnia 30 listopada** roku poprzedzającego okres obowiązywania programu. Projekt programu przed jego uchwaleniem podlegał konsultacjom w oparciu o uchwałę Nr XLIV/310/10 Rady Gminy Bestwina z dnia 22 września 2010 roku w sprawie określenia sposobu konsultowania z radą działalności pożytku publicznego lub organizacjami pozarządowymi i podmiotami wymienionymi w art. 3 ust. 3 ustawy.

Konsultacje, o których mowa przeprowadzono na podstawie Zarządzenia nr **118/2024** Wójta Gminy Bestwina z dnia **05.08.2024 roku** w terminie **od dnia 05.08.2024 roku do 19.08.2024 roku** poprzez zamieszczenie na stronie internetowej Urzędu Gminy, w Biuletynie Informacji Publicznej, oraz na tablicy informacyjnej Urzędu, projektu Programu wraz z formularzem zgłaszania opinii. W wyznaczonym terminie konsultacji, **nie wpłynęły żadne opinie.**

Projekt Programu współpracy z organizacjami pozarządowymi na **2025** rok powstał na bazie Programu współpracy na **2024** rok, i będzie finansowany w ramach budżetu Gminy na **2025** rok. Wysokość środków planowanych na realizację programu w roku **2025** będzie wynosiła nie mniej niż **360 000,00 zł.**

Projekt

z dnia 14 października 2024 r.
Zatwierdzony przez

**UCHWAŁA NR VII/./2024
RADY GMINY BESTWINA**

z dnia 24 października 2024 r.

**w sprawie wniesienia wkładu pieniężnego na podwyższenie kapitału
zakładowego do Przedsiębiorstwa Komunalnego KOMBEST Spółka z.o.o.
w Bestwinie**

Na podstawie art. 18 ust. 2 pkt 9 lit. g ustawy z dnia 8 marca 1990r.
o samorządzie gminnym (t.j. Dz.U. z 2024r. poz. 1465 ze zm.)

**Rada Gminy w Bestwinie
uchwala:**

§ 1. 1. Wyraża zgodę na wniesienie wkładu pieniężnego w wysokości
500 000,00 zł (słownie złotych: pięćset tysięcy złotych) do Przedsiębiorstwa
Komunalnego KOMBEST Spółka z o.o. w Bestwinie.

2. Wkład pieniężny przeznaczony jest na podwyższenie kapitału zakładowego
spółki przez utworzenie 5000 udziałów po 100,00 zł.

§ 2. Wkład pieniężny jest wydatkiem ujętym w budżecie Gminy Bestwina na
2024r.

§ 3. Wykonanie uchwały powierza się Wójtowi Gminy Bestwina.

§ 4. Uchwała wchodzi w życie z dniem podjęcia.

Przewodniczący Rady

mgr Jerzy Stanclik

UZASADNIENIE

Gmina Bestwina jest jedynym udziałowcem Przedsiębiorstwa Komunalnego KOMBEST sp. z o.o., której celem jest realizacja zapisów art. 7 ust. 1 pkt 3 ustawy z dnia 8 marca 1990 r. o samorządzie gminnym, tj. zaspokajanie zbiorowych potrzeb wspólnoty w zakresie kanalizacji i zaopatrzenia w wodę. Gmina Bestwina obejmie wszystkie udziały w podwyższonym kapitale zakładowym spółki. Takie dokapitalizowanie przeznaczone zostanie na poprawienie płynności finansowej spółki i realizację jej podstawowych celów. Źródłem finansowania wkładu pieniężnego będą środki finansowe zabezpieczone w budżecie Gminy Bestwina na rok 2024