

RADA GMINY BESTWINA
43-512 BESTWINA
ul. Krakowska 111

BR.0002.6.2024.IX

Protokół nr VI

Z VI Sesji IX Kadencji Rady Gminy Bestwina w dniu 24 października 2024 r. Obrady rozpoczęto 24 października 2024r o godz. 15:30, a zakończono o godz. 19:15 tego samego dnia.

Protokół obejmuje Uchwały Rady Gminy Bestwina od nr VI/32/2024 do nr VI/43/2024.

W posiedzeniu wzięło udział 15 radnych.

Lista obecności:

1. Jerzy Borutka
2. Marcin Gac
3. Wojciech Janeczko
4. Grzegorz Kołodziejczyk
5. Małgorzata Łukoś
6. Przemysław Magiera
7. Stanisław Nycz
8. Wiesława Ochamn-Szeliga
9. Grzegorz Owczarz
10. Roman Pacyga
11. Ewa Slezak
12. Ireneusz Stanclik
13. Jerzy Stanclik
14. Sławomir Walczak
15. Magdalena Wizner

Ponadto w sesji uczestniczyli: Wójt Gminy Bestwina Grzegorz Boboń, Zastępca Wójta Mariusz Szlosarczyk, Skarbnik Gminy Anita Kubik, Sekretarz Gminy Arkadiusz Maj, Radca prawny Magdalena Hyrlik, kierownicy referatów Urzędu Gminy, Sołtys Sołectwa Bestwinka p. Teresa Paruch-Ryś, Radny Powiatowy Piotr Paszek, Prezes P. K. Kombest Marcin Kanik oraz zaproszeni goście.

Lista obecności radnych oraz gości stanowi załącznik nr 1, 2, 3 do nin. protokołu.

Ad. 1

Otwarcie sesji, stwierdzenie prawomocności sesji Rady Gminy Bestwina

Przewodniczący Rady Jerzy Stanclik przywitał wszystkich radnych Rady Gminy Bestwina, wszystkich obecnych na sali obrad.

Otworzył VI sesję IX kadencji Rady Gminy.

Na podstawie listy obecności radnych stwierdził prawomocność sesji. W chwili rozpoczęcia sesji na sali było 14 radnych ustawowego składu Rady Gminy.

Zawiadomienie stanowi załącznik nr 4 do nin. protokołu.

Ad. 2

Przedstawienie porządku obrad Rady Gminy.

1. Otwarcie i stwierdzenie prawomocności sesji.
2. Przedstawienie porządku obrad Rady Gminy.
3. Sprawozdanie z działalności Wójta w okresie międzysesyjnym.
4. Rozpatrzenie projektów uchwał:
 - 1) Uchwała w sprawie zmiany Uchwały Nr LXV/444/2023 Rady Gminy Bestwina z dnia 18 grudnia 2023 r. w sprawie Wieloletniej Prognozy Finansowej Gminy Bestwina;
 - 2) Uchwała w sprawie zmiany Uchwały Nr LXV/445/2023 Rady Gminy Bestwina z dnia 18 grudnia 2023 roku w sprawie budżetu Gminy Bestwina na rok 2024;
 - 3) Uchwała w sprawie określenia wysokości stawek podatku od nieruchomości oraz zwolnień od tego podatku obowiązujących w Gminie Bestwina w 2025 roku;
 - 4) Uchwała w sprawie określenia na 2025 rok stawek podatku od środków transportowych;
 - 5) Uchwała w sprawie zasad wnoszenia, cofania i zbywania udziałów i akcji przez Wójta Gminy Bestwina;
 - 6) Uchwała w sprawie udzielenia pomocy rzeczowej społeczności obwodu czerniowieckiego na Ukrainie;
 - 7) Uchwała w sprawie przyjęcia Programu usuwania wyrobów zawierających azbest z terenu Gminy Bestwina;
 - 8) Uchwała w sprawie wyrażenia zgody na nabycie nieruchomości gruntowej;
 - 9) Uchwała w sprawie wyrażenia zgody na nabycie nieruchomości gruntowej;
 - 10) Uchwała w sprawie powołania składu Rady Społecznej, działającej przy Samodzielnym Publicznym Zakładzie Opieki Zdrowotnej w Bestwinie;
 - 11) Uchwała w sprawie ustalenia wysokości opłat za pobyt dziecka w klubie dziecięcym utworzonym przez gminę Bestwina;
 - 12) Uchwała w sprawie przyjęcia Programu współpracy Gminy Bestwina z organizacjami pozarządowymi oraz podmiotami wymienionymi w art. 3 ust. 3 ustawy o działalności pożytku publicznego i o wolontariacie na rok 2025.

5. Informacje bieżące.
6. Wnioski i zapytania radnych oraz rad sołeckich.
7. Zamknięcie sesji.

Przewodniczący Rady Gminy Jerzy Stanclik poinformował, iż na wniosek Wójta Gminy Bestwina Grzegorza Bobonia wprowadza się zmianę porządku obrad w pkt 4. ppkt 11. Rozpatrzenie projektów uchwał:

- Uchwały w sprawie wniesienia wkładu pieniężnego na podwyższenie kapitału zakładowego do Przedsiębiorstwa Komunalnego KOMBEST Spółka z o.o. w Bestwinie.

➤ Przewodniczący Rady zalecił sprawdzenie kworum przed głosowaniem

Obecnych: 14 Radnych.

➤ Przewodniczący Rady poddał pod głosowanie **wprowadzenie do porządku obrad w pkt 4. ppkt.13 uchwały:**

- w sprawie wniesienia wkładu pieniężnego na podwyższenie kapitału zakładowego do Przedsiębiorstwa Komunalnego KOMBEST Spółka z o.o. w Bestwinie.

Wyniki głosowania

ZA: 13, PRZECIW: 0, WSTRZYMUJĘ SIĘ: 1, BRAK GŁOSU: 0, NIEOBECNI: 1

Wyniki imienne

ZA (13)

Jerzy Borutka, Marcin Gac, Wojciech Janeczko, Grzegorz Kołodziejczyk, Małgorzata Łukoś, Przemysław Magiera, Stanisław Nycz, Wiesława Ochman-Szeliga, Grzegorz Owczarz, Roman Pacyga, Ireneusz Stanclik, Jerzy Stanclik, Magdalena Wizner

PRZECIW (0)

WSTRZYMUJĘ SIĘ (1)

Ewa Slezak

BRAK GŁOSU (0)

NIEOBECNI (1)

Sławomir Walczak

Zmieniony porządek obrad:

1. Otwarcie i stwierdzenie prawomocności sesji.
2. Przedstawienie porządku obrad Rady Gminy.

3. Sprawozdanie z działalności Wójta w okresie międzysesyjnym.
4. Rozpatrzenie projektów uchwał:
 - 1) Uchwała w sprawie zmiany Uchwały Nr LXV/444/2023 Rady Gminy Bestwina z dnia 18 grudnia 2023 r. w sprawie Wieloletniej Prognozy Finansowej Gminy Bestwina;
 - 2) Uchwała w sprawie zmiany Uchwały Nr LXV/445/2023 Rady Gminy Bestwina z dnia 18 grudnia 2023 roku w sprawie budżetu Gminy Bestwina na rok 2024;
 - 3) Uchwała w sprawie określenia wysokości stawek podatku od nieruchomości oraz zwolnień od tego podatku obowiązujących w Gminie Bestwina w 2025 roku;
 - 4) Uchwała w sprawie określenia na 2025 rok stawek podatku od środków transportowych;
 - 5) Uchwała w sprawie zasad wnoszenia, cofania i zbywania udziałów i akcji przez Wójta Gminy Bestwina;
 - 6) Uchwała w sprawie udzielenia pomocy rzeczowej społeczności obwodu czarniowieckiego na Ukrainie;
 - 7) Uchwała w sprawie przyjęcia Programu usuwania wyrobów zawierających azbest z terenu Gminy Bestwina;
 - 8) Uchwała w sprawie wyrażenia zgody na nabycie nieruchomości gruntowej;
 - 9) Uchwała w sprawie wyrażenia zgody na nabycie nieruchomości gruntowej;
 - 10) Uchwała w sprawie powołania składu Rady Społecznej, działającej przy Samodzielnym Publicznym Zakładzie Opieki Zdrowotnej w Bestwinie;
 - 11) Uchwała w sprawie ustalenia wysokości opłat za pobyt dziecka w klubie dziecięcym utworzonym przez gminę Bestwina;
 - 12) Uchwała w sprawie przyjęcia Programu współpracy Gminy Bestwina z organizacjami pozarządowymi oraz podmiotami wymienionymi w art. 3 ust. 3 ustawy o działalności pożytku publicznego i o wolontariacie na rok 2025.
 - 13) Uchwała w sprawie wniesienia wkładu pieniężnego na podwyższenie kapitału zakładowego do Przedsiębiorstwa Komunalnego KOMBEST Spółka z o.o. w Bestwinie.
5. Informacje bieżące.
6. Wnioski i zapytania radnych oraz rad sołeckich.
7. Zamknięcie sesji.

Przewodniczący Rady Gminy Jerzy Stalik przed rozpoczęciem obrad powitał przybyłych gości i udzielił głosu Wójtowi Gminy Grzegorzowi Boboniowi.

Wójt Gminy Bestwina Grzegorz Boboń poinformował wszystkich zebranych, że na dzisiejszej sesji Rady Gminy nastąpi wręczenie aktów nadania stopnia nauczyciela mianowanego oraz nagród Wójta Gminy.

Akty nadania stopnia nauczyciela mianowanego otrzymały Panie: ZSP Bestwina – Monika Ptaszek-Płachta, Martyna Nocoń, ks. Adam Wandzel; ZSP Bestwinka –

Anna Kowalska, Dagmara Sikora; z ZSP Janowice – Ewelina Nikiel, Anna Pycia, Marta Sromek, Marta Noszka; z ZSP Kaniów – Agnieszka Mieszczak, Magdalena Brańka, Kinga Kołoczek.

Z okazji Święta Edukacji Narodowej Nagrody Wójta Gminy Bestwina otrzymały Panie: Agata Szypuła (dyrektor ZSP Kaniów), Magdalena Wodniak-Foksińska (ZSP Bestwina), Magdalena Kraus (ZSP Bestwinka), Agnieszka Czerwińska (ZSP Janowice), Katarzyna Nawrocka (ZSP Kaniów).

Ad.3

Sprawozdanie z działalności Wójta w okresie międzysesyjnym

Wójt Gminy Bestwina Grzegorz Boboń przedstawił sprawozdanie z działalności w okresie międzysesyjnym od 2 września 2024 do 24 października 2024.

Poinformował zebranych, o:

- Uczestnictwie w zebraniach wiejskich w Janowicach i Bestwinie – następne zebrania odbędą się 25.10.br w Kaniowie oraz 8.11.br w Bestwinie.
- Uczestnictwie w Jubileuszu 70-lecia KGW w Janowicach, w Dniu Seniora w Janowicach, w pasowaniu pierwszoklasistów w ZSP w Bestwinie oraz w Dniu Patrona w ZSP w Bestwinie.
- Odwiedzinach wraz z kierownikiem USC u mieszkańca Bestwiny pana Jana Siudaka świętującego 100-ne urodziny.
- Uczestnictwie w spotkaniach w sprawie usuwania skutków powodzi w formie konferencji z wojewodą śląskim, zarządzaniem kryzysowym powiatowym i wojewódzkim, Aglomeracją Beskidzką i stosownymi ministerstwami.
- Uczestnictwie w obradach zarządu Komunikacji Beskidzkiej oraz w zebraniach Lokalnej Grupy Rybackiej i Lokalnej Grupy Działania.
- Trwających pracach nad przygotowaniem projektu budżetu na rok 2025.
- Spotkaniach Zespołu ds. odbudowy gminy po powodzi, pod przewodnictwem zastępcy wójta Mariusza Szlosarczyka; kolejne spotkania będą miały miejsce w terenie.
- Uczestnictwie w spotkaniu z samorządowcami i z zarządem PG SILESIA.
- Uruchomieniu bezpłatnej aplikacji Eco Harmonogram – start 1 października 2024
- Rozmowach z prokuratorem dotyczącym sytuacji w Klubie Dziecięcym w Kaniowie. W najbliższym czasie powinniśmy się spodziewać stosownych decyzji.
- Uczestnictwie w spotkaniu w dniu 23 października br. z prezesem PK Kombest Marcinem Kanik, prezydentem Bielska-Białej Jarosławem Klimaszewskim i zarządem AQUA S.A.

Wniosek formalny Radnego Przemysław Magiera ws. usunięcia z porządku obrad Uchwały w sprawie udzielenia pomocy rzeczowej społeczności obwodu czerniowieckiego na Ukrainie.

➤ W dyskusji głos zabrał:

Radny Przemysław Magiera - Uważam, że gminy nie stać w tej chwili na udzielenie pomocy komukolwiek. Jako kraj udzieliliśmy Ukrainie ogromnej pomocy: przyjęliśmy miliony ludzi, udzieliliśmy schronienia, przekazaliśmy uzbrojenie. Podczas naszej powodzi, nie zauważyłem aby ktokolwiek z Ukrainy nam pomagał w tych trudnych chwilach. Jako kraj pomagamy już 2 lata. Rozmawiałem z mieszkańcami – są temu przeciwni. Za te pieniądze możemy zrobić wiele rzeczy w naszej gminie chociażby dla naszej OSP, która nam służy. Jeżeli chcecie przekazać komuś te pieniądze to przekażmy je do Głuchołaz czy Łądku oni potrzebują ich bardziej. Proszę o przemyślenie tego. Nie poprę tej uchwały.

Radny Grzegorz Owczarz - W straży OSP jest Ukrainiec, który jeździ z nami i pomagał przy powodzi.

Wójt Gminy Bestwina Grzegorz Boboń – Temat pojawił się na Konwencji Wójtów a więc przed powodzią. Z tego co wiem, jedna gmina nie przyjmie takiej uchwały. Decyzja należy do Państwa.

Radny Powiatowy Piotr Paszek – Szokujące jest dla mnie porównanie sytuacji w jakiej my żyjemy do życia w toczącej się wojnie. My nie pomagamy ludziom bogatym z Ukrainy tylko tym, którzy walczą tam o przeżycie. Żyjemy tu i teraz i pomagamy.

Radny Przemysław Magiera - Tu i teraz naszym mieszkańcom należy się pomoc, nie zamierzam pomagać kosztem naszych mieszkańców.

Radna Ewa Slezak - Czy w tej sytuacji ma być złożony wniosek formalny, czy radni mogą się wypowiedzieć głosując za lub przeciw tej uchwale.

Przewodniczący Rady Jerzy Stanclik - Głosujemy wniosek o wykreślenie z porządku obrad Uchwały w sprawie udzielenia pomocy rzeczowej społeczności obwodu czerniowieckiego na Ukrainie.

Wyniki głosowania

ZA: 3, PRZECIW: 10, WSTRZYMUJĘ SIĘ: 2, BRAK GŁOSU: 0, NIEOBECNI: 0

Wyniki imienne

ZA (3)

Przemysław Magiera, Wiesława Ochman-Szeliga, Magdalena Wizner

PRZECIW (10)

Jerzy Borutka, Marcin Gac, Grzegorz Kołodziejczyk, Małgorzata Łukoś, Stanisław Nycz, Grzegorz Owczarz, Roman Pacyga, Ireneusz Stanclik, Jerzy Stanclik, Sławomir Walczak

WSTRZYMUJĘ SIĘ (2)

Wojciech Janeczko, Ewa Slezak

BRAK GŁOSU (0)

NIEOBECNI (0)

Przewodniczący Rady Gminy Jerzy Staclik poinformował, że wniosek został odrzucony.

Ad. 4

Rozpatrzenie projektów uchwał:

a) Uchwała w sprawie zmiany Uchwały Nr LXV/444/2023 Rady Gminy Bestwina z dnia 18 grudnia 2023 r. w sprawie Wieloletniej Prognozy Finansowej Gminy Bestwina;

- Przewodnicząca Komisji Budżetu, Rozwoju Gminy i Kształtowania Środowiska Małgorzata Łukoś przedstawiła wypracowaną na posiedzeniu komisji stałych Rady Gminy 29 sierpnia 2024 roku opinię - głosowanie dotyczącą niniejszego projektu uchwały:

- projekt uchwały w sprawie zmiany Uchwały Nr LXV/444/2023 Rady Gminy Bestwina z dnia 18 grudnia 2023 r. w sprawie Wieloletniej Prognozy Finansowej Gminy Bestwina

Wyniki głosowania

ZA: 13, PRZECIW: 0, WSTRZYMUJĘ SIĘ: 0, BRAK GŁOSU: 0, NIEOBECNI: 2

- Wójt Gminy Bestwina Grzegorz Boboń poinformował, o wprowadzeniu autopoprawki do projektu uchwały wieloletniej prognozy finansowej oraz do projektu budżetu :

Zmiany wprowadzone autopoprawką do WPF:

- w wydatkach bieżących na programy, projekty pozostałe wprowadza się przedsięwzięcie pn.: Remont ul. Starowiejskiej w Bestwinie, zadanie realizowane będzie w latach 2024 -2025, łączne nakłady finansowe wynoszą 550 000,00 zł, limit wydatków na rok 2024 wynosi 50 000,00 zł, limit wydatków na rok 2025 wynosi 500 000,00 zł
- w wydatkach majątkowych na programy, projekty lub zadania związane z programami realizowanymi z udziałem środków, o których mowa w art. 5 ust. 1 pkt 2 i 3 zmianie ulega przedsięwzięcie pn.: Budowa sieci kanalizacji sanitarnej w sołectwie Kaniów, łączne nakłady finansowe wynoszą 7 738 334,00 zł, limit wydatków na rok 2024 to kwota 6 635 000,00 zł

Dostosowano Wieloletnią Prognozę Finansową do zaistniałych zmian.

Zmiany wprowadzone w uchwale budżetowej:

Planie wydatków wprowadzono zmiany:

Dział 010- Rolnictwo i łowiectwo

Rozdział 01043 – Infrastruktura wodociągowa wsi – zmniejszenie o kwotę 410 000,00 zł

Rozdział 01044 – Infrastruktura sanitacyjna wsi – zwiększenie o kwotę 410 000,00 zł

Zmianie ulega § 5. Uchwały, który otrzymuje brzmienie: Budżet po wprowadzonych zmianach wynosi:

1. po stronie dochodów kwotę 86 318 543,08 zł,
2. po stronie wydatków kwotę 93 856 972,88 zł,
3. wynik (1-2) deficyt 7 538 429,80 zł,

Deficyt budżetu gminy zostanie sfinansowany:

- przychodami z zaciągniętych pożyczek na finansowanie zadań realizowanych z udziałem środków pochodzących z budżetu Unii Europejskiej w kwocie 3 338 429,80 zł,
- przychodami z zaciągniętych pożyczek w wysokości 4 200 000,00 zł,
 4. przychody wynoszą 8 960 884,80 zł,
 5. rozchody wynoszą 1 422 455,00 zł,

Dostosowano treść uchwały i załączniki do zaistniałych zmian. Związane jest to z pozyskaniem dofinansowania ze środków zewnętrznych na remont ulicy Starowiejskiej w Bestwinie na pierwszy odcinek od ul. Krakowskiej. Na dniach będzie ogłoszony przetarg. Natomiast w związku z budową sieci kanalizacyjnej kwota została zwiększona ze względu na zniszczenia po powodzi.

➤ W dyskusji głos zabrał:

Radna Ewa Slezak – proszę o wyjaśnienie zmian dotyczących Infrastruktura wodociągowa wsi – zmniejszenie o kwotę 410 000,00 zł a zwiększenie o tą kwotę Infrastruktura sanitacyjna wsi.

Zastępca Wójta Mariusz Szłosarczyk – trzeba było przesunąć środki z działu Infrastruktura wodociągowej na Infrastruktura kanalizacyjną, ponieważ podczas powodzi zostały zniszczone konstrukcje dróg przy budowie kanalizacji w sołectwie Kaniów.

Radna Wiesław Ochman-Szeliga – w kwestii formalnej należy poprawić numerację uchwał.

- Przewodniczący Rady zalecił sprawdzenie kworum przed głosowaniem

Obecnych: 15 Radnych.

- Przewodniczący Rady poddał pod głosowanie **wprowadzenie autopoprawki do projektu wieloletniej prognozy finansowej przez Wójta Gminy Bestwina**

Wyniki głosowania

ZA: 12, PRZECIW: 0, WSTRZYMUJĘ SIĘ: 3, BRAK GŁOSU: 0, NIEOBECNI: 0

Wyniki imienne

ZA (12)

Jerzy Borutka, Marcin Gac, Wojciech Janeczko, Grzegorz Kołodziejczyk, Małgorzata Łukoś, Stanisław Nycz, Grzegorz Owczarz, Roman Pacyga, Ireneusz Stanclik, Jerzy Stanclik, Sławomir Walczak, Magdalena Wizner

PRZECIW (0)

WSTRZYMUJĘ SIĘ (3)

Przemysław Magiera, Wiesława Ochman-Szeliga, Ewa Slezak

BRAK GŁOSU (0)

NIEOBECNI (0)

- Przewodniczący Rady poddał pod głosowanie uchwałę w sprawie **zmiany Uchwały Nr LXV/444/2023 Rady Gminy Bestwina z dnia 18 grudnia 2023 r. w sprawie Wieloletniej Prognozy Finansowej Gminy Bestwina**

Wyniki głosowania

ZA: 12, PRZECIW: 0, WSTRZYMUJĘ SIĘ: 3, BRAK GŁOSU: 0, NIEOBECNI: 0

Wyniki imienne

ZA (12)

Jerzy Borutka, Marcin Gac, Wojciech Janeczko, Grzegorz Kołodziejczyk, Małgorzata Łukoś, Stanisław Nycz, Grzegorz Owczarz, Roman Pacyga, Ireneusz Stanclik, Jerzy Stanclik, Sławomir Walczak, Magdalena Wizner

PRZECIW (0)

WSTRZYMUJĘ SIĘ (3)

Przemysław Magiera, Wiesława Ochman-Szeliga, Ewa Slezak

BRAK GŁOSU (0)

NIEOBECNI (0)

Uchwała w sprawie zmiany Uchwały Nr LXV/444/2023 Rady Gminy Bestwina z dnia 18 grudnia 2023 r. w sprawie Wieloletniej Prognozy Finansowej Gminy Bestwina, została przyjęta.

Uchwała stanowi załącznik nr 5 do nin. protokołu.

b) Uchwała w sprawie zmiany Uchwały Nr LXV/445/2023 Rady Gminy Bestwina z dnia 18 grudnia 2023 roku w sprawie budżetu Gminy Bestwina na rok 2024

- Przewodnicząca Komisji Budżetu, Rozwoju Gminy i Kształtowania Środowiska Małgorzata Łukoś przedstawiła wypracowaną na posiedzeniu komisji stałych Rady Gminy 29 sierpnia 2024 roku opinię - głosowanie dotyczącą niniejszego projektu uchwały:

- projekt uchwały w sprawie zmiany Uchwały Nr LXV/445/2023 Rady Gminy Bestwina z dnia 18 grudnia 2023 roku w sprawie budżetu Gminy Bestwina na rok 2024

Wyniki głosowania

ZA: 11, PRZECIW: 0, WSTRZYMUJĘ SIĘ: 2, BRAK GŁOSU: 0, NIEOBECNI: 2

- Wójt Gminy Bestwina Grzegorz Boboń omówił wprowadzenie autopoprawki do projektu uchwały budżetu podczas omawiania autopoprawki do projektu wieloletniej prognozy finansowej
- Przewodniczący Rady poddał pod głosowanie **wprowadzenie autopoprawki do projektu budżetu przez Wójta Gminy Bestwina**

Wyniki głosowania

ZA: 12, PRZECIW: 0, WSTRZYMUJĘ SIĘ: 3, BRAK GŁOSU: 0, NIEOBECNI: 0

Wyniki imienne

ZA (12)

Jerzy Borutka, Marcin Gac, Wojciech Janeczko, Grzegorz Kołodziejczyk, Małgorzata Łukoś, Stanisław Nycz, Grzegorz Owczarz, Roman Pacyga, Ireneusz Stanclik, Jerzy Stanclik, Sławomir Walczak, Magdalena Wizner

PRZECIW (0)

WSTRZYMUJĘ SIĘ (3)

Przemysław Magiera, Wiesława Ochman-Szeliga, Ewa Slezak

BRAK GŁOSU (0)

NIEOBECNI (0)

- Przewodniczący Rady poddał pod głosowanie uchwałę w sprawie **zmiany Uchwały Nr LXV/445/2023 Rady Gminy Bestwina z dnia 18 grudnia 2023 roku w sprawie budżetu Gminy Bestwina na rok 2024**

Wyniki głosowania

ZA: 15, PRZECIW: 0, WSTRZYMUJĘ SIĘ: 0, BRAK GŁOSU: 0, NIEOBECNI: 0

Wyniki imienne

ZA (15)

Jerzy Borutka, Marcin Gac, Wojciech Janeczko, Grzegorz Kołodziejczyk, Małgorzata Łukoś, Przemysław Magiera, Stanisław Nycz, Wiesława Ochman-Szeliga, Grzegorz Owczarz, Roman Pacyga, Ewa Slezak, Ireneusz Stanclik, Jerzy Stanclik, Sławomir Walczak, Magdalena Wizner

PRZECIW (0)

WSTRZYMUJĘ SIĘ (0)

BRAK GŁOSU (0)

NIEOBECNI (0)

Uchwała w sprawie zmiany Uchwały Nr LXV/445/2023 Rady Gminy Bestwina z dnia 18 grudnia 2023 roku w sprawie budżetu Gminy Bestwina na rok 2024, została przyjęta.

Uchwała stanowi załącznik nr 6 do nin. protokołu.

c) Uchwała w sprawie określenia wysokości stawek podatku od nieruchomości oraz zwolnień od tego podatku obowiązujących w Gminie Bestwina w 2025 roku

- Przewodnicząca Komisji Budżetu, Rozwoju Gminy i Kształtowania Środowiska Małgorzata Łukoś przedstawiła wypracowaną na posiedzeniu komisji stałych Rady Gminy 14 października 2024 roku opinię - głosowanie dotyczącą niniejszego projektu uchwały:

- projekt uchwały w sprawie określenia wysokości stawek podatku od nieruchomości oraz zwolnień od tego podatku obowiązujących w Gminie Bestwina w 2025 roku

Wyniki głosowania

ZA: 12, PRZECIW: 0, WSTRZYMUJĘ SIĘ: 1, BRAK GŁOSU: 0, NIEOBECNI: 2

- Wójt Gminy Bestwina Grzegorz Boboń wyjaśnił, że zaproponowane stawki podatków na 2025r. zostały zwiększone o 10% i są znacznie niższe od ogłoszonych w obwieszczeniu Ministra Finansów stawek na rok przyszły. Wójt zapoznał zebranych z wysokością poszczególnych stawek proponowanych na 2025r. Wyjaśnił, że sąsiednie gminy proponują stawki zbliżone do stawek maksymalnych podanych w obwieszczeniu.
- W dyskusji głos zabrał:

Radna Wiesława Ochman- Szeliga – Według mojego rozeznania podwyżki stawek w sąsiednich gminach oscylują w granicach 5% podwyżki w stosunku do stawek ubiegłorocznych, nie miałam tego rozeznania, stąd wstrzymałam się od głosu na obradach komisji.

Radna Ewa Slezak - Czy zrobiono symulację o jaką kwotę więcej zapłaci przykładowe gospodarstwo?

Wójt Gminy Grzegorz Boboń – 10% w skali roku od całości.

- Przewodniczący Rady poddał pod głosowanie uchwałę w sprawie **określenia wysokości stawek podatku od nieruchomości oraz zwolnień od tego podatku obowiązujących w Gminie Bestwina w 2025 roku**

Wyniki głosowania

ZA: 11, PRZECIW: 0, WSTRZYMUJĘ SIĘ: 4, BRAK GŁOSU: 0, NIEOBECNI: 0

Wyniki imienne

ZA (11)

Jerzy Borutka, Marcin Gac, Wojciech Janeczko, Grzegorz Kołodziejczyk, Małgorzata Łukoś, Stanisław Nycz, Grzegorz Owczarz, Ireneusz Stanclik, Jerzy Stanclik, Sławomir Walczak, Magdalena Wizner

PRZECIW (0)

WSTRZYMUJĘ SIĘ (4)

Przemysław Magiera, Wiesława Ochman-Szeliga, Roman Pacyga, Ewa Slezak

BRAK GŁOSU (0)

NIEOBECNI (0)

Uchwała w sprawie określenia wysokości stawek podatku od nieruchomości oraz zwolnień od tego podatku obowiązujących w Gminie Bestwina w 2025 roku, została przyjęta.

Uchwała stanowi załącznik nr 7 do nin. protokołu.

d) Uchwała w sprawie określenia na 2025 rok stawek podatku od środków transportowych

- Przewodnicząca Komisji Budżetu, Rozwoju Gminy i Kształtowania Środowiska Małgorzata Łukoś przedstawiła wypracowaną na posiedzeniu komisji stałych Rady Gminy 14 października 2024 roku opinię - głosowanie dotyczącą niniejszego projektu uchwały:

- projekt uchwały w sprawie określenia na 2025 rok stawek podatku od środków transportowych

Wyniki głosowania

ZA: 12, PRZECIW: 0, WSTRZYMUJĘ SIĘ: 1, BRAK GŁOSU: 0, NIEOBECNI: 2

- Wójt Gminy Bestwina Grzegorz Boboń wyjaśnił, że stawki tego podatku chcemy pozostawić na niezmienionym poziomie czyli w takiej wysokości jak obowiązywały w roku 2024r.

- W dyskusji głos zabrał:

Radna Ewa Slezak - Wydaje mi się , że wymaga to uzasadnienia dlaczego akurat ten podatek pozostaje na niezmienionym poziomie

Wójt Gminy Grzegorz Boboń – Ma to związek z naszymi przedsiębiorcami, chcemy aby nie przenosili oni swojego budżetu do gmin ościennych. Nasze stawki są wyższe od stawek przyjętych w ubiegłych latach w sąsiednich gminach.

- Przewodniczący Rady poddał pod głosowanie uchwałę w sprawie **określenia na 2025 rok stawek podatku od środków transportowych**

Wyniki głosowania

ZA: 14, PRZECIW: 0, WSTRZYMUJĘ SIĘ: 1, BRAK GŁOSU: 0, NIEOBECNI: 0

Wyniki imienne

ZA (14)

Jerzy Borutka, Marcin Gac, Wojciech Janeczko, Grzegorz Kołodziejczyk, Małgorzata Łukoś, Przemysław Magiera, Stanisław Nycz, Wiesława Ochman-Szeliga, Grzegorz Owczarz, Roman Pacyga, Ireneusz Stanclik, Jerzy Stanclik, Sławomir Walczak, Magdalena Wizner

PRZECIW (0)

WSTRZYMUJĘ SIĘ (1)

Ewa Slezak

BRAK GŁOSU (0)

NIEOBECNI (0)

Uchwała w sprawie określenia na 2025 rok stawek podatku od środków transportowych, została przyjęta.

Uchwała stanowi załącznik nr 8 do nin. protokołu.

e) Uchwała w sprawie zasad wnoszenia, cofania i zbywania udziałów i akcji przez Wójta Gminy Bestwina

- Przewodnicząca Komisji Budżetu, Rozwoju Gminy i Kształtowania Środowiska Małgorzata Łukoś przedstawiła wypracowaną na posiedzeniu komisji stałych Rady Gminy 14 października 2024 roku opinię - głosowanie dotyczącą niniejszego projektu uchwały:

- projekt uchwały w sprawie zasad wnoszenia, cofania i zbywania udziałów i akcji przez Wójta Gminy Bestwina

Wyniki głosowania

ZA: 13, PRZECIW: 0, WSTRZYMUJĘ SIĘ: 0, BRAK GŁOSU: 0, NIEOBECNI: 2

- Wójt Gminy Bestwina Grzegorz Boboń wyjaśnił, że uchwała określa ogólne zasady wnoszenia, cofania i zbywania udziałów i akcji przez Wójta Gminy. Ma charakter ogólny. Stanowi akt prawa miejscowego i podlega publikacji w Dzienniku Urzędowym Województwa Śląskiego. Jako gmina jesteśmy w posiadaniu akcji BEFADO – w wys. 1000 zł. Gmina Bielsko Biała zwróciła się do nas o odkupienie tych akcji, do czego niezbędna jest nam przedmiotowa uchwała.

- Brak dyskusji.
- Przewodniczący Rady zalecił sprawdzenie kworum przed głosowaniem
Obecnych: 14 Radnych.
- Przewodniczący Rady poddał pod głosowanie uchwałę w sprawie **zasad wnoszenia, cofania i zbywania udziałów i akcji przez Wójta Gminy Bestwina**

Wyniki głosowania

ZA: 14, PRZECIW: 0, WSTRZYMUJĘ SIĘ: 0, BRAK GŁOSU: 0, NIEOBECNI: 1

Wyniki imienne

ZA (14)

Jerzy Borutka, Marcin Gac, Wojciech Janeczko, Grzegorz Kołodziejczyk, Małgorzata Łukoś, Przemysław Magiera, Wiesława Ochman-Szeliga, Grzegorz Owczarz, Roman Pacyga, Ewa Slezak, Ireneusz Stanclik, Jerzy Stanclik, Sławomir Walczak, Magdalena Wizner

PRZECIW (0)

WSTRZYMUJĘ SIĘ (0)

BRAK GŁOSU (0)

NIEOBECNI (1)

Stanisław Nycz

Uchwała w sprawie zasad wnoszenia, cofania i zbywania udziałów i akcji przez Wójta Gminy Bestwina, została przyjęta.

Uchwała stanowi załącznik nr 9 do nin. protokołu.

f) Uchwała w sprawie udzielenia pomocy rzeczowej społeczności obwodu czerniowieckiego na Ukrainie

- Przewodnicząca Komisji Budżetu, Rozwoju Gminy i Kształtowania Środowiska Małgorzata Łukoś przedstawiła wypracowaną na posiedzeniu komisji stałych Rady Gminy 14 października 2024 roku opinię - głosowanie dotyczącą niniejszego projektu uchwały:
 - projekt uchwały w sprawie udzielenia pomocy rzeczowej społeczności obwodu czerniowieckiego na Ukrainie

Wyniki głosowania

ZA: 12, PRZECIW: 0, WSTRZYMUJĘ SIĘ: 1, BRAK GŁOSU: 0, NIEOBECNI: 2

- Wójt Gminy Bestwina Grzegorz Boboń poinformował, że decyzję o podjęciu czy nie podjęciu tej uchwały pozostawia radnym.

- W dyskusji głos zabrał:

Radny Przemysław Magiera - Zaapelował do radnych o nie podejmowanie przedmiotowej uchwały, zaznaczył, że w jego mniemaniu mieszkańcy gminy będą temu przeciwni, co obróci się przeciwko Wójtowi i zaprzepaści wszystkie jego dotychczasowe osiągnięcia.

Radna Ewa Slezak - Na Komisji Wspólnej wstrzymałam się od głosu w tej sprawie. Teraz poznając uzasadnienie, że jest to decyzja Starosty Powiatowego wyrażona podczas Konwentu Wójtów, uważam że starostwo powinno poszukać środków w swoich zasobach a nie zasobach gminy dotkniętej powodzią. Przecież my jako gmina jesteśmy po powodzi, sami otrzymaliśmy środki od gminy ze środkowej Polski na pomoc w likwidacji jej skutków. W sytuacji w jakiej się znajdujemy, wydawanie z naszego budżetu środków jest niestosowne.

Wójt Gminy Grzegorz Boboń - Celem wyjaśnienia i informacji chciałem dodać, że decyzja o pomocy zapadła w sierpniu tego roku, Starostwo Powiatowe przeznacza 200 tys. zł na ową pomoc, natomiast małe gminy zgodnie z propozycją - po 5,5 tys. zł, większe po 14 tys. zł i po 16 tys. zł.

Radny Przemysław Magiera – Jeszcze raz proszę o nie głosowanie za tą uchwałą.

Radny Marcin Gac – Proszę podać jakie instytucje zwrócą się jeszcze do nas o pomoc bo może to wpłynąć na decyzję Rady.

Wójt Gminy Grzegorz Boboń - Są to wstępne informacje. Miałem spotkanie z Komendantem Miejskim Policji Bielsko-Biała. Otrzymamy pismo z prośbą o zabezpieczenie środków w budżecie na 2025r. i przekazanie 50 tys. zł na zakup nieznakowanego samochodu dla drogówki. Druga sprawa to zabezpieczenie środków w wys. 10 tys. zł na zakup nowoczesnego tomografu dla Szpitala Pediatrycznego w Bielsku-Białej. Starosta Powiatowy również na Konwencie Wójtów prosił gminy o takie wsparcie.

Wójt Gminy Grzegorz Boboń - Sprzęt dla Szpitala Pediatrycznego będzie służył naszym dzieciom i wnukom.

- Przewodniczący Rady zalecił sprawdzenie kworum przed głosowaniem

Obecnych: 15 Radnych.

- Przewodniczący Rady poddał pod głosowanie uchwałę w sprawie **udzielenia pomocy rzeczowej społeczności obwodu czerniowieckiego na Ukrainie**

Wyniki głosowania

ZA: 5, PRZECIW: 6, WSTRZYMUJĘ SIĘ: 4, BRAK GŁOSU: 0, NIEOBECNI: 0

Wyniki imienne

ZA (5)

Jerzy Borutka, Grzegorz Kołodziejczyk, Stanisław Nycz, Ireneusz Stanclik, Jerzy Stanclik

PRZECIW (6)

Marcin Gac, Przemysław Magiera, Wiesława Ochman-Szeliga, Ewa Slezak, Sławomir Walczak, Magdalena Wizner

WSTRZYMUJĘ SIĘ (4)

Wojciech Janeczko, Małgorzata Łukoś, Grzegorz Owczarz, Roman Pacyga

BRAK GŁOSU (0)

NIEOBECNI (0)

Uchwała w sprawie udzielenia pomocy rzeczowej społeczności obwodu czerniowieckiego na Ukrainie, została odrzucona.

Projekt uchwały stanowi załącznik nr 10 do nin. protokołu.

g) Uchwała w sprawie przyjęcia Programu usuwania wyrobów zawierających azbest z terenu Gminy Bestwina

- Przewodnicząca Komisji Budżetu, Rozwoju Gminy i Kształtowania Środowiska Małgorzata Łukoś przedstawiła wypracowaną na posiedzeniu komisji stałych Rady Gminy 14 października 2024 roku opinię - głosowanie dotyczącą niniejszego projektu uchwały:

- projekt uchwały w sprawie przyjęcia Programu usuwania wyrobów zawierających azbest z terenu Gminy Bestwina

Wyniki głosowania

ZA: 12, PRZECIW: 0, WSTRZYMUJĘ SIĘ: 1, BRAK GŁOSU: 0, NIEOBECNI: 2

- Wójt Gminy Bestwina Grzegorz Boboń wyjaśnił, że gmina realizuje zadania z programu oczyszczania kraju z azbestu, niniejsza uchwała jest aktualizacją programu przyjętego Uchwałą XI/86/2015r Rady Gminy Bestwina z 30.11.2015

roku, po przeprowadzonej w 2024r. inwentaryzacji wyrobów zawierających azbest.

➤ W dyskusji głos zabrał:

Radna Ewa Slezak – Myślę, że mieszkańcom trzeba podać te informacje. Na terenie gminy 129 posesji posiada pokrycie z azbestu oraz 8 odcinków sieci wodociągowych o łącznej długości 4,5 km. Jeżeli chodzi o sieci jakie jest zamierzenie gminy co do ich usunięcia?

Wójt Gminy Grzegorz Boboń – Moim celem z którym również szedłem do wyborów był projekt i wymiana sieci wodociągowej. I to się dzieje i nawet zostało zauważone. Ale potrzebne są ogromne środki . Dlatego niektóre inwestycje zgłaszane również przez mieszkańców będą musiały być odrzucone. Proszę o zrozumienie. Będziemy pozyskiwać środki na co tylko się da.

Radna Ewa Slezak – Czy ważniejsza jest wymiana rur azbestowo-cementowych czy stalowych?

Prezes P.K. Kombest Marcin Kanik – Sytuacja jest trudna. Mamy do wymiany ok. 70 km sieci. Wymiana rur stalowych jest ważniejsza ze względu na ich awaryjność. Przykładem są Janowice.

Radny Sławomir Walczak – Przystawiano nam, że azbest w tych sieciach wodociągowych nie jest szkodliwy , czy to się potwierdza?

Prezes P.K. Kombest Marcin Kanik – Nie ma zagrożenia jeżeli chodzi o wodę przepływającą w azbeście , jeżeli chodzi o jego wdychanie - tak.

Radna Wiesława Ochman-Szeliga – Dobrze, że mamy przyjęty ten program, mamy czas do 2032r ale trzeba to uświadomić mieszkańcom. Gmina pokryje koszty związane ze zdjęciem pokrycia ale mieszkańcy muszą mieć środki żeby je czymś zastąpić.

Przewodniczący Rady Jerzy Stanclik – Program jest prowadzony od lat ,to kontynuacja działań, wszystko zależy od postawy mieszkańców.

➤ Przewodniczący Rady poddał pod głosowanie uchwałę w sprawie **przyjęcia Programu usuwania wyrobów zawierających azbest z terenu Gminy Bestwina**

Wyniki głosowania

ZA: 15, PRZECIW: 0, WSTRZYMUJĘ SIĘ: 0, BRAK GŁOSU: 0, NIEOBECNI: 0

Wyniki imienne

ZA (15)

Jerzy Borutka, Marcin Gac, Wojciech Janeczko, Grzegorz Kołodziejczyk, Małgorzata Łukoś, Przemysław Magiera, Stanisław Nycz, Wiesława Ochman-Szeliga, Grzegorz Owczarz, Roman Pacyga, Ewa Slezak, Ireneusz Stanclik, Jerzy Stanclik, Sławomir Walczak, Magdalena Wizner

PRZECIW (0)

WSTRZYMUJĘ SIĘ (0)

BRAK GŁOSU (0)

NIEOBECNI (0)

Uchwała w sprawie przyjęcia Programu usuwania wyrobów zawierających azbest z terenu Gminy Bestwina, została przyjęta.

Uchwała stanowi załącznik nr 11 do nin. protokołu.

h) Uchwała w sprawie wyrażenia zgody na nabycie nieruchomości gruntowej

- Przewodnicząca Komisji Budżetu, Rozwoju Gminy i Kształtowania Środowiska Małgorzata Łukoś przedstawiła wypracowaną na posiedzeniu komisji stałych Rady Gminy 14 października 2024 roku opinię - głosowanie dotyczącą niniejszego projektu uchwały:

- projekt uchwały w sprawie wyrażenia zgody na nabycie nieruchomości gruntowej

Wyniki głosowania

ZA: 13, PRZECIW: 0, WSTRZYMUJĘ SIĘ: 0, BRAK GŁOSU: 0, NIEOBECNI: 2

- Wójt Gminy Bestwina Grzegorz Boboń wyjaśnił, że chodzi o działkę nr 550/27 o powierzchni 0,0342h obręb Janowice. Właściciel zwrócił się do gminy o jej wykup, jest przeznaczona pod tereny dróg publicznych.

- W dyskusji głos zabrał:

Przewodniczący Rady Jerzy Stanclik – Czy ta droga jest utwardzona przez gminę?
Wójt Gminy Grzegorz Boboń - Tak, jest to uporządkowanie sprawy, to droga tzw. „mijanka” jest użytkowana w ten sposób od lat.

- Przewodniczący Rady poddał pod głosowanie uchwałę w sprawie **wyrażenia zgody na nabycie nieruchomości gruntowej**

Wyniki głosowania

ZA: 15, PRZECIW: 0, WSTRZYMUJĘ SIĘ: 0, BRAK GŁOSU: 0, NIEOBECNI: 0

Wyniki imienne

ZA (15)

Jerzy Borutka, Marcin Gac, Wojciech Janeczko, Grzegorz Kołodziejczyk, Małgorzata Łukoś, Przemysław Magiera, Stanisław Nycz, Wiesława Ochman-Szeliga, Grzegorz Owczarz, Roman Pacyga, Ewa Slezak, Ireneusz Stanclik, Jerzy Stanclik, Sławomir Walczak, Magdalena Wizner

PRZECIW (0)

WSTRZYMUJĘ SIĘ (0)

BRAK GŁOSU (0)

NIEOBECNI (0)

Uchwała w sprawie wyrażenia zgody na nabycie nieruchomości gruntowej, została przyjęta.

Uchwała stanowi załącznik nr 12 do nin. protokołu.

i) Uchwała w sprawie wyrażenia zgody na nabycie nieruchomości gruntowej

- Przewodnicząca Komisji Budżetu, Rozwoju Gminy i Kształtowania Środowiska Małgorzata Łukoś przedstawiła wypracowaną na posiedzeniu komisji stałych Rady Gminy 14 października 2024 roku opinię - głosowanie dotyczącą niniejszego projektu uchwały:

- projekt uchwały w sprawie wyrażenia zgody na nabycie nieruchomości gruntowej

Wyniki głosowania

ZA: 13, PRZECIW: 0, WSTRZYMUJĘ SIĘ: 0, BRAK GŁOSU: 0, NIEOBECNI: 2

- Wójt Gminy Bestwina Grzegorz Boboń wyjaśnił, że chodzi o działkę nr 445/3 o pow. 0,007h obręb Janowice, działka jest przeznaczona pod tereny dróg wewnętrznych, właściciele działki wyrazili zgodę na nabycie jej przez gminę.
- Brak dyskusji.

- Przewodniczący Rady poddał pod głosowanie uchwałę w sprawie **wyrażenia zgody na nabycie nieruchomości gruntowej**

Wyniki głosowania

ZA: 15, PRZECIW: 0, WSTRZYMUJĘ SIĘ: 0, BRAK GŁOSU: 0, NIEOBECNI: 0

Wyniki imienne

ZA (15)

Jerzy Borutka, Marcin Gac, Wojciech Janeczko, Grzegorz Kołodziejczyk, Małgorzata Łukoś, Przemysław Magiera, Stanisław Nycz, Wiesława Ochman-Szeliga, Grzegorz Owczarz, Roman Pacyga, Ewa Slezak, Ireneusz Stanclik, Jerzy Stanclik, Sławomir Walczak, Magdalena Wizner

PRZECIW (0)

WSTRZYMUJĘ SIĘ (0)

BRAK GŁOSU (0)

NIEOBECNI (0)

Uchwała w sprawie wyrażenia zgody na nabycie nieruchomości gruntowej, została przyjęta.

Uchwała stanowi załącznik nr 13 do nin. protokołu.

j) Uchwała w sprawie powołania składu Rady Społecznej, działającej przy Samodzielnym Publicznym Zakładzie Opieki Zdrowotnej w Bestwinie

- Przewodnicząca Komisji Budżetu, Rozwoju Gminy i Kształtowania Środowiska Małgorzata Łukoś przedstawiła wypracowaną na posiedzeniu komisji stałych Rady Gminy 14 października 2024 roku opinię - głosowanie dotyczącą niniejszego projektu uchwały:

Wybrany skład Rady Społecznej przy SPZOZ podczas wspólnego posiedzenia komisji stałych:

1. Arkadiusz Maj – przedstawiciel wyznaczony przez Wójta
2. Marcin Sieradzki – przedstawiciel Wojewody
3. Jerzy Stanclik – przedstawiciel Rady Gminy
4. Magdalena Wizner – przedstawiciel Rady Gminy
5. Stanisław Nycz – przedstawiciel Rady Gminy
6. Grzegorz Owczarz – przedstawiciel Rady Gminy

- projekt uchwały w sprawie powołania składu Rady Społecznej, działającej przy Samodzielnym Publicznym Zakładzie Opieki Zdrowotnej w Bestwinie

Wyniki głosowania

ZA: 12, PRZECIW: 0, WSTRZYMUJĘ SIĘ: 1, BRAK GŁOSU: 0, NIEOBECNI: 2

- Brak dyskusji.
- Przewodniczący Rady poddał pod głosowanie uchwałę w sprawie **powołania składu Rady Społecznej, działającej przy Samodzielnym Publicznym Zakładzie Opieki Zdrowotnej w Bestwinie**

Wyniki głosowania

ZA: 15, PRZECIW: 0, WSTRZYMUJĘ SIĘ: 0, BRAK GŁOSU: 0, NIEOBECNI: 0

Wyniki imienne

ZA (15)

Jerzy Borutka, Marcin Gac, Wojciech Janeczko, Grzegorz Kołodziejczyk, Małgorzata Łukoś, Przemysław Magiera, Stanisław Nycz, Wiesława Ochman-Szeliga, Grzegorz Owczarz, Roman Pacyga, Ewa Slezak, Ireneusz Stanclik, Jerzy Stanclik, Sławomir Walczak, Magdalena Wizner

PRZECIW (0)

WSTRZYMUJĘ SIĘ (0)

BRAK GŁOSU (0)

NIEOBECNI (0)

Uchwała w sprawie powołania składu Rady Społecznej, działającej przy Samodzielnym Publicznym Zakładzie Opieki Zdrowotnej w Bestwinie, została przyjęta.

Uchwała stanowi załącznik nr 14 do nin. protokołu.

k) Uchwała w sprawie ustalenia wysokości opłat za pobyt dziecka w Klubie dziecięcym utworzonym przez gminę Bestwina

- Przewodnicząca Komisji Budżetu, Rozwoju Gminy i Kształtowania Środowiska Małgorzata Łukoś przedstawiła wypracowaną na posiedzeniu komisji stałych Rady Gminy 14 października 2024 roku opinię - głosowanie dotyczącą niniejszego projektu uchwały:
 - projekt uchwały w sprawie ustalenia wysokości opłat za pobyt dziecka w Klubie dziecięcym utworzonym przez gminę Bestwina

Wyniki głosowania

ZA: 13, PRZECIW: 0, WSTRZYMUJĘ SIĘ: 0, BRAK GŁOSU: 0, NIEOBECNI: 2

- Wójt Gminy Bestwina Grzegorz Boboń poinformował, o wyjaśnił, że w związku z ogólnym wzrostem kosztów świadczenia usług opiekuńczo-wychowawczych dla dzieci do lat 3, konieczne jest podniesienie opłat za pobyt dziecka w Klubie dziecięcym utworzonym przez gminę. Ustalona stawka to 1500zł miesięcznie. Dzięki przyjętemu programowi Aktywny Rodzic i po otrzymaniu tego świadczenia z ZUS, rodzice nie będą ponosili żadnych dodatkowych opłat. Nie dotyczy to opłaty za wyżywienie oraz pobyt dziecka za każdą rozpoczętą godzinę powyżej 10 godz.
- Brak dyskusji.
- Przewodniczący Rady poddał pod głosowanie uchwałę w sprawie **ustalenia wysokości opłat za pobyt dziecka w klubie dziecięcym utworzonym przez gminę Bestwina**

Wyniki głosowania

ZA: 15, PRZECIW: 0, WSTRZYMUJĘ SIĘ: 0, BRAK GŁOSU: 0, NIEOBECNI: 0

Wyniki imienne

ZA (15)

Jerzy Borutka, Marcin Gac, Wojciech Janeczko, Grzegorz Kołodziejczyk, Małgorzata Łukoś, Przemysław Magiera, Stanisław Nycz, Wiesława Ochman-Szeliga, Grzegorz Owczarz, Roman Pacyga, Ewa Slezak, Ireneusz Stanclik, Jerzy Stanclik, Sławomir Walczak, Magdalena Wizner

PRZECIW (0)

WSTRZYMUJĘ SIĘ (0)

BRAK GŁOSU (0)

NIEOBECNI (0)

Uchwała w sprawie ustalenia wysokości opłat za pobyt dziecka w Klubie dziecięcym utworzonym przez gminę Bestwina, została przyjęta.

Uchwała stanowi załącznik nr 15 do nin. protokołu.

l) Uchwała w sprawie przyjęcia Programu współpracy Gminy Bestwina z organizacjami pozarządowymi oraz podmiotami wymienionymi w art. 3 ust. 3 ustawy o działalności pożytku publicznego i o wolontariacie na rok 2025

- Przewodnicząca Komisji Budżetu, Rozwoju Gminy i Kształtowania Środowiska Małgorzata Łukoś przedstawiła wypracowaną na posiedzeniu komisji stałych Rady Gminy 14 października 2024 roku opinię - głosowanie dotyczącą niniejszego projektu uchwały:
 - projekt uchwały w sprawie przyjęcia Programu współpracy Gminy Bestwina z organizacjami pozarządowymi oraz podmiotami wymienionymi w art. 3 ust. 3 ustawy o działalności pożytku publicznego i o wolontariacie na rok 2025

Wyniki głosowania

ZA: 11, PRZECIW: 1, WSTRZYMUJĘ SIĘ: 1, BRAK GŁOSU: 0, NIEOBECNI: 2

- Wójt Gminy Bestwina Grzegorz Boboń wyjaśnił, że projekt ten jest oparty na bazie programu współpracy z 2024r, a będzie finansowany w ramach budżetu na 2025r. Wysokość środków planowanych to kwota nie mniejsza niż 360 tys. zł. W sierpniu br. odbyły się konsultacje społeczne, gdzie nie wpłynęły żadne opinie.
- W dyskusji głos zabrał:

Przewodniczący Rady Jerzy Stanclik – Czy ta kwota to są wpłaty z tzw. „kapslówki”?

Kierownik Referatu SiP Piotr Kine – Nie, wszystkie kwoty są kwotami z budżetu.

Radna Ewa Slezak – Chciałabym wiedzieć w jaki sposób te kwoty zostają rozdzielone?

Wójt Gminy Grzegorz Boboń – Jest to forma konkursu. Organizacje przygotowują swoje oferty, zostaje powołana komisja i przyznawane są środki w ramach możliwości budżetu.

Radna Ewa Slezak – Czy do priorytetowych zadań publicznych gminy nie należy ochrona zdrowia?

Wójt Gminy Grzegorz Boboń – Oczywiście że tak, mamy Ośrodek zdrowia gdzie prowadzone są różne akcje profilaktyczne.

Radna Ewa Slezak – Stąd mój wniosek, że ta uchwała jest niedopracowana bo tego zadania publicznego nie ma wpisanego w uchwale.

Wójt Gminy Grzegorz Boboń – Jeżeli ta uchwała nie zostanie podjęta nie będziemy mogli ogłosić konkursu w przyszłorocznym budżecie. Możemy pochylić się nad tym programem do budżetu na kolejne lata.

Radca Prawny Magdalena Hyrlik – Zwracam uwagę , że ta uchwała jest objęta terminem ustawowym i mamy czas na jej podjęcie do 30 listopada 2024r.

- Przewodniczący Rady poddał pod głosowanie uchwałę w sprawie **przyjęcia Programu współpracy Gminy Bestwina z organizacjami pozarządowymi oraz podmiotami wymienionymi w art. 3 ust. 3 ustawy o działalności pożytku publicznego i o wolontariacie na rok 2025**

Wyniki głosowania

ZA: 13, PRZECIW: 0, WSTRZYMUJĘ SIĘ: 2, BRAK GŁOSU: 0, NIEOBECNI: 0

Wyniki imienne

ZA (13)

Jerzy Borutka, Marcin Gac, Wojciech Janeczko, Grzegorz Kołodziejczyk, Małgorzata Łukoś, Przemysław Magiera, Stanisław Nycz, Grzegorz Owczarz, Roman Pacyga, Ireneusz Stanclik, Jerzy Stanclik, Sławomir Walczak, Magdalena Wizner

PRZECIW (0)

WSTRZYMUJĘ SIĘ (2)

Wiesława Ochman-Szeliga, Ewa Slezak

BRAK GŁOSU (0)

NIEOBECNI (0)

Uchwała w sprawie przyjęcia Programu współpracy Gminy Bestwina z organizacjami pozarządowymi oraz podmiotami wymienionymi w art. 3 ust. 3 ustawy o działalności pożytku publicznego i o wolontariacie na rok 2025, została przyjęta.

Uchwała stanowi załącznik nr 16 do nin. protokołu.

m) Uchwała w sprawie wniesienia wkładu pieniężnego na podwyższenie kapitału zakładowego do Przedsiębiorstwa Komunalnego KOMBEST Spółka z.o.o. w Bestwinie

- Przewodnicząca Komisji Budżetu, Rozwoju Gminy i Kształtowania Środowiska Małgorzata Łukoś przedstawiła wypracowaną na posiedzeniu komisji stałych Rady Gminy 14 października 2024 roku opinię - głosowanie dotyczącą niniejszego projektu uchwały:
 - projekt uchwały w sprawie wniesienia wkładu pieniężnego na podwyższenie kapitału zakładowego do Przedsiębiorstwa Komunalnego KOMBEST Spółka z.o.o. w Bestwinie

Wyniki głosowania

ZA: 11, PRZECIW: 1, WSTRZYMUJĘ SIĘ: 1, BRAK GŁOSU: 0, NIEOBECNI: 2

- Wójt Gminy Bestwina Grzegorz Boboń wyjaśnił, że Gmina Bestwina jest jedynym udziałowcem Firmy KOMBEST Sp z o.o., źródłem naszego finansowania są środki finansowe zabezpieczone w budżecie na 2024r.
- W dyskusji głos zabrał:

Radna Ewa Slezak - Dyskusja o kryzysie w Kombest trwa od dawna. Prosiłam na komisji o przedstawienie na dzisiejszej sesji tzw. Raportu otwarcia. Zanim dofinansujemy przedsiębiorstwo kwotą 500tys. zł. powinniśmy usłyszeć odpowiedź na pytania: Jaki jest stan ujęcia wody ul. Malinowej? Czy jest to jeszcze faktycznie ujęcie z wód podziemnych? Czy wody z tego ujęcia wystarczy dla wszystkich mieszkańców? W jaki sposób zamierzamy chronić to ujęcie? Czy pan Prezes ma aktualną opinię hydrologiczną na temat ujęcia tej wody? Kto i kiedy ocenił jakość wody wprowadzonej do sieci Kaniowa?

Wnoszę przed podjęciem tej uchwały zdobyć ekspercką wiedzę na temat stanu ujęcia wody i jej jakości przy ul. Malinowej. Wnoszę o przygotowanie takiej uchwały w trybie pilnym.

Wójt Gminy Grzegorz Boboń - Jak już mówiłem na komisji, te środki finansowe, których dotyczy uchwała są przeznaczone na bieżące funkcjonowanie spółki oraz zabezpieczenie pieniędzy na pozyskiwanie środków na wymianę wodociągów.

Prezes P.K. Kombest Marcin Kanik – Przedstawił stan finansowy spółki jaki zastał po przejściu w 06/2024r. Wyjaśnił, że ujęcie wody zostało wygaszone, wody nie brakowało ale nie było możliwości jej uzdatniania i wodę zaczęto kupować z firmy Aqua. Opierając się na firmach eksperckich wpuściliśmy wodę do sieci, badania wody wykonywane przez firmy komercyjne są dobre. Sanepid to sprawdza i nie informuje o przekroczeniach.

Jeżeli chodzi o zarzut brudnej wody, sprawdziłem to rozmawiałem z mieszkańcami, jest to kwestia barwy wody, która nie wpływa na jakość wody, a pojawia się tylko w niektórych miejscach. Jednak podjęliśmy decyzję z panem Wójtem, że wstrzymamy się z wpuszczaniem wody i będziemy modernizować suw.

Cieężko wypracować zysk w tak małej firmie, żeby uratować system finansowy potrzebne jest uruchomienie stacji uzdatniania wody.

Wójt Gminy Grzegorz Boboń - Chcę zaznaczyć, że firma Aqua dała propozycję ujednolicenia stawek, one będą podnoszone. Jest to firma, która chce zarabiać, branie docelowo 100% wody z Aqua i całkowite uzależnienie się od Aqua, będzie się wiązało z rosnącymi kosztami dla mieszkańców.

Radny Marcin Gac – Czy zwiększenie ciśnienia wody o 1 atmosferę mogło mieć wpływ na zabawienie wody?

Prezes P.K. Kombest Marcin Kanik – Trudno powiedzieć, wszystkie badania, analizy potwierdzają, że woda jest dobra. Dlatego trzeba nad tym popracować, niestety nie było nam dane, i ze względu na aspekt społeczny zaprzestaliśmy wprowadzenia wody do sieci i w 100% podawana jest z Aqua. Trzeba teraz czasu aby można było zmodernizować suw. Przewodniczący Rady Jerzy Stanlik – Aktualnie zasilamy wodą z Aqua, wcześniej z Kaniowa osady, które się nagromadziły w rurach mogły się poruszyć i zabarwić kolor wody przez zmianę kierunku przepływu wody.

Prezes P.K. Kombest Marcin Kanik – Tak i ta sytuacja ma cały czas miejsce, ponieważ dziennie są 2/3 awarie. Ogólna sytuacja jest naprawdę poważna, każda decyzja jest bardzo dokładnie analizowana i sprawdzana.

Prezes P.K. Kombest Marcin Kanik – Nasza woda jest wodą mieszaną i jest najgorszą wodą do uzdatniania. Natomiast nie ma w niej manganu i żelaza te związki są wytrącane na filtrach. Jest monitorowana przez hydrologów i na bieżąco oczyszczana z organicznych elementów.

Radna Ewa Slezak - Więc eksperymentem było wprowadzenie tej „naszej” wody do sieci wodociągowej.

Prezes P.K. Kombest Marcin Kanik – To nie jest żaden eksperyment. Mieszkańcy byli niezadowoleni, więc żeby poprawić komfort mieszkańców włączono wodę tylko z Aqua. „Nasza” woda jest przebadana, zdatna i dopuszczona do użytku. Eksperymentem byłoby wpuszczenie wody do sieci bez przeprowadzenia badań i nie zgłaszając tego do Sanepidu a tak nie było.

Radna Ewa Slezak - Cieszę się , że tak nie jest. Proszę o wyjaśnienie na co ma być przeznaczone te 500tys.zł

Prezes P.K. Kombest Marcin Kanik – Na zapłatę ok. 270 tys. zł faktur dla firmy Aqua.

Radna Ewa Slezak - Ile kosztuje dofinansowanie gminy dla Aqua?

Prezes P.K. Kombest Marcin Kanik – Nie ma dofinansowania. Kombest kupuje wodę z Aqua i sprzedaje mieszkańcom. Nikt do niczego nie dopłaca.

Radna Ewa Slezak - Tak ale Kombest jest gminną spółką więc w sumie gmina płaci Aqua za zakup wody.

Prezes P.K. Kombest Marcin Kanik – Jeżeli nie uruchomimy ujęcia potrzebujemy minimum. 250 tys. zł co miesiąc. Dlatego plan był taki że uruchamiamy ujęcie, zmieniamy taryfę żeby gmina nie musiała dopłacać takiej sumy.

Radny Marcin Gac - Uważam, że za słowa, że Wójt i Prezes eksperymentują na mieszkańcach gminy należałoby się słowo przepraszam.

Radna Wiesława Ochman- Szeliga - Jestem porażona stanem finansowym spółki jaki Pan zastał po przejęciu, gdzie była rada nadzorcza, że do tego doprowadzono?

Prezes P.K. Kombest Marcin Kanik – Ja otrzymałem jasne zadanie uzdrowienia sytuacji wodociągowej i tego się trzymam. Z tego co wiem sytuacja zaczęła się pogarszać od momentu wygaszenia ujęcia , gdzie zaczęto kupować wodę z Aqua. Wiemy, że Aqua chce utworzyć związek międzygminny, będą podwyższać stawki i dyktować warunki, niektóre gminy się cieszą bo pozbędą się problemu ale mieszkańcy będą zdani na warunki Aqua i wysokie stawki.

Radny Przemysław Magiera – Czy jesteśmy w stanie przywrócić to ujęcie (pomijając koszty)? Jestem za programem naprawczym bo nie widzę sytuacji gdzie przekazujemy mieszkańcom wiadomość, że likwidujemy Kombest i będą płacić podwójne stawki za wodę i ścieki. Ma Pan Prezes ciężkie zadanie. Jestem za podpisaniem uchwały.

Prezes P.K. Kombest Marcin Kanik – Wody nam nie brakuje. Zasoby i alternatywy są. Mamy zbiorniki, które będzie można podłączyć, jeżeli będziemy mieli suw na miarę XXI w. Firmy sprzedające wodę wydały miliony, żeby móc ją uzdatniać i sprzedawać.

Radny Przemysław Magiera – Składam wniosek formalny o zakończenie dyskusji.

Radna Ewa Slezak - Przyszyłam się do zakończenia dyskusji, mam pytanie kto będzie sprawował nadzór nad Kombestem, żeby nie doszło do takiej sytuacji jaką zastał pan Prezes na początku swojej działalności.

Wójt Gminy Grzegorz Boboń - Jesteśmy właścicielem Kombestu i na nas ciąży ten obowiązek.

Radna Wiesława Ochman-Szeliga – Kto wchodzi w skład Rady Nadzorczej Kombestu?

Prezes P.K. Kombest Marcin Kanik – Wszystkie dane są jawne i informacje na ten temat zawarte są w Krajowym Rejestrze Sądowym. Jednak największą wiedzę i władzę nad Spółką ma Zgromadzenie Wspólników czyli pan Wójt, a wszystko co robi Rada Nadzorcza robi na wniosek Wójta.

- Przewodniczący Rady poddał pod głosowanie uchwałę w sprawie **wniesienia wkładu pieniężnego na podwyższenie kapitału zakładowego do Przedsiębiorstwa Komunalnego KOMBEST Spółka z.o.o. w Bestwinie**

Wyniki głosowania

ZA: 14, PRZECIW: 0, WSTRZYMUJĘ SIĘ: 1, BRAK GŁOSU: 0, NIEOBECNI: 0

Wyniki imienne

ZA (14)

Jerzy Borutka, Marcin Gac, Wojciech Janeczko, Grzegorz Kołodziejczyk, Małgorzata Łukoś, Przemysław Magiera, Stanisław Nycz, Wiesława Ochman-Szeliga, Grzegorz Owczarz, Roman Pacyga, Ireneusz Stanclik, Jerzy Stanclik, Sławomir Walczak, Magdalena Wizner

PRZECIW (0)

WSTRZYMUJĘ SIĘ (1)

Ewa Slezak

BRAK GŁOSU (0)

NIEOBECNI (0)

Uchwała w sprawie wniesienia wkładu pieniężnego na podwyższenie kapitału zakładowego do Przedsiębiorstwa Komunalnego KOMBEST Spółka z.o.o. w Bestwinie, została przyjęta.

Uchwała stanowi załącznik nr 17 do nin. protokołu.

Ad. 5

Informacje bieżące.

Przewodniczący Rady Jerzy Stanclik poinformował o pismach, które wpłynęły do Rady Gminy:

1. Interpelacja z dnia 22.10.2024
2. Protokół z Zebrania Rady Sołeckiej w Kaniowie z dnia 03.10.2024r. wpływ. 17.10.2024

Protokół oraz Interpelacja stanowią załącznik nr 18, 19 do nin. protokołu.

Wójt Gminy Bestwina Grzegorz Boboń poinformował zebranych o:

- Dobiegających pracach przy budowie głównej nitki sanitarnej w Kaniowie;
- Trwających pracach przy remoncie dróg – ul. Prusa i ul. Konopnickiej w Bestwinie;
- Rozstrzygnięciu przetargu w naborze Rządowego rozwoju funduszu dróg – odc. ul. Starowiejskiej od ul. Krakowskiej (dofinansowanie w kwocie 215 tys. zł.).
- Zgłoszeniu Sołtysa z Janowic pana Stanisława Nycza do 25 edycji Nagrody Starosty Bielskiego im. ks. Józefa Londzina dla działaczy zasłużonych;
- Sporządzonym Protokole strat powodzi i wielkościach tych strat dla gminy;
- Zasiłkach wypłaconych mieszkańcom z tytułu poniesionych strat po powodzi;
- Zasiłkach losowych na cele edukacyjne;
- Możliwości wypożyczania osuszaczy;
- Pracach komisji wyceniającej straty na obiektach po zgłoszonych wnioskach przez mieszkańców;
- Pomocy Wojsk Obrony Terytorialnej w oczyszczeniu Łękawki.
- Oczekiwanej wizytacji Wojewody Śląskiego;
- Gotowości do rozpoczęcia prac przy modernizacji obiektów sportowych;
- Opóźnieniach w otrzymaniu tzw. „kroplówki” dla samorządów;
- Naborach do Lokalnej Grupy Działania;
- Wsparciu finansowym dla Szpitala Pediatrycznego w Bielsku Białej i Komendy Policji w Bielsku Białej;
- Pojawieniu się w najbliższej przyszłości możliwości zakupu przez samorządy fotoradarów.

Radny Przemysław Magiera – Odnośnie komentarzy mieszkańców o zbyt późnej pomocy wojska, chciałem wyjaśnić, że wojsko pomaga jedynie w przypadku zagrożenia klęską żywiołową lub po jej ogłoszeniu. To nie są pracownicy, którzy będą czyścić gminę po powodzi. To tak nie działa.

Wójt Gminy Bestwina Grzegorz Boboń - Dopiero teraz przyszła decyzja Wód Polskich, która zezwala gminom sprzątać cieki dotąd nie było można robić tego bez ich zgody.

Ad. 6

Wnioski i zapytania radnych oraz rad sołeckich.

Radny Sławomir Walczak – Chciałem zgłosić do naprawy przed zimą ul. Adamaszka.

Wójt Gminy Bestwina Grzegorz Boboń - Ogłosiliśmy przetarg na remonty cząstkowe-będziemy działać. W związku z zaproponowaną komisją wyjazdową na dzień 4 listopada 2024r, proszę o przysłanie do Biura Rady wykazu tych ulic ze swoich sołectw w pierwszej kolejności przeznaczonych do remontu.

Radna Wiesława Ochman-Szeliga – Prośba o 3 punkty świetlne przy ul. Jaworowej

Radny Roman Pacyga – Czy na rzece Białej w Kaniowie było coś robione przez Wody Polskie? Wyrwa jest tam większa niż latem.

Wójt Gminy Bestwina Grzegorz Boboń - Mam to na uwadze.

Radna Ewa Slezak - Czy powstała już lista punktów świetlnych, jeżeli tak chciałabym dodać parę ulic. Część to wnioski mieszkańców z facebooka, którzy do mnie pisali.

Radna Małgorzata Łukoś - Te wszystkie ulice były umieszczone w uchwale podjętej na zebraniu wiejskim.

Przewodniczący Rady Jerzy Stanlik – Problem punktów świetlnych pojawia się od lat. Energetyka na swój koszt instaluje nam pewną ilość tych punktów. Do tej pory rady sołeckie uzgadniały te priorytetowe miejsca ale założenie było takie, że są to skrzyżowania, przejścia dla pieszych czy niebezpieczne zakręty.

Chciałem też zauważyć, że nie skończyliśmy jeszcze łatania dziur po poprzedniej zimie, mam wniosek o rezerwację większych środków na łatanie dziur w okresie wiosenno-letnim.

Radna Ewa Slezak - Wnioskuje o zarezerwowanie środków w budżecie na wykonanie punktów świetlnych o które z p. Szeligą wnioskowałyśmy.

Radny Grzegorz Owczarz - Czy ten objazd podczas komisji dotyczy dróg do cząstkowego czy całościowego remontu? Czy chodzi o plany remontu całej ulicy?

Radna Małgorzata Łukoś - Drogi do cząstkowego remontu, ale te najważniejsze

Radny Grzegorz Owczarz - Co do punktów świetlnych, były już wcześniej podawane miejsca, takie konkretne i do dziś nie są zrealizowane, mam nadzieję, że ta lista też będzie uwzględniona.

Wójt Gminy Bestwina Grzegorz Boboń - Mamy jeszcze przed sobą 2 zebrania sołeckie, tam też padną jakieś propozycje co do punktów świetlnych, , mamy też sugestie policji, które miejsca powinniśmy doświetlić, jak to zbierzemy wówczas wspólnie podejmiemy decyzję oczywiście z rozważą. . Tauron w zależności od roku wymienia nam też oświetlenie na 2 ulicach.

Przewodniczący Rady Jerzy Stanlik – Trzeba też rozważyć przy punktach świetlnych czy na drogach są słupy czy trzeba je dopiero postawić, bo to jest różnica w kosztach.

Ad. 7

Zamknięcie posiedzenia.

Przewodniczący Rady Jerzy Stanclik podziękował za udział w obradach i zamknął VI sesję IX kadencji Rady Gminy Bestwina 24 października 2024 roku.

Nagranie z przebiegu obrad stanowi załącznik nr 20 do nin. protokołu.


Przewodniczący
Rady Gminy

Jerzy Stanclik







**Lista obecności radnych
na sesji Rady Gminy Bestwina
dnia 24 października 2024r.**

Lp.	Nazwisko i Imię	Podpis
1.	Borutka Jerzy	Borutka
2.	Gac Marcin	Gac Marcin
3.	Janeczko Wojciech	Janeczko
4.	Kołodziejczyk Grzegorz	Kołodziejczyk
5.	Łukoś Małgorzata	Łukoś
6.	Magiera Przemysław	Magiera
7.	Nycz Stanisław	Nycz Stanisław
8.	Ochman-Szeliga Wiesława	Ochman-Szeliga
9.	Owczarz Grzegorz	Owczarz
10.	Pacyga Roman	Pacyga
11.	Slezak Ewa	Slezak
12.	Stanclik Ireneusz	Stanclik
13.	Stanclik Jerzy	Stanclik
14.	Walczak Sławomir	Walczak
15.	Wizner Magdalena	M. Wizner

LISTA OBECNOŚCI GOŚCI
na sesji Rady Gminy Bestwina dnia 24 października 2024r.

Lp.	Nazwisko i Imię	Reprezentuje	Podpis
1	Maroszek Maria	Sołtys Sołectwa Bestwina	
2	Paruch-Ryś Teresa	Sołtys Sołectwa Bestwinka	
3	Pękala Marek	Sołtys Sołectwa Kaniów	
4	Beniowski Artur	Radny Rady Powiatu Bielskiego	
5	Pasierbek Łukasz	Radny Rady Powiatu Bielskiego	
6	Paszek Piotr	Radny Rady Powiatu Bielskiego	
7	Gawęda Grzegorz	Z-ca dyrektora GOK	
8	Szypka Beata	Kierownik GOPS	
9	Marcin Bielarz	Dyrektor Ośrodka Zdrowia	
10	Kozak Marzena	Dyrektor Biblioteki Publicznej	
11	Kanik Marcin	Prezes PK KOMBEST	
12	Gościk Angelika	Dyrektor ZSP Bestwina	
13	Cichowska-Gaździak Renata	Dyrektor ZSP Bestwinka	
14	Kuminek Dorota	Dyrektor ZSP Janowice	
15	Szypuła Agata	Dyrektor ZSP Kaniów	
16	Lewczak Sławomir	Prowadzący Informator Urzędu Gminy Bestwina	
17			
18			
19			
20			

LISTA OBECNOŚCI
na sesji Rady Gminy Bestwina
dnia 24 października 2024r.

Lp.	Nazwisko i Imię	Reprezentuje	Podpis
1.	Boboń Grzegorz	Wójt Gminy Bestwina	
2.	Szlosarczyk Mariusz	Zastępca Wójta	✓ 
3.	Kubik Anita	Skarbnik Gminy	
4.	Maj Arkadiusz	Sekretarz Gminy	
5.	Magdalena Hyrlik	Radca Prawny	
6.	Puda Dominik	Kierownik referatu ZFiŚ	
7.	Barbara Małysz-Zbijowska	Kierownik referatu SO	
8.	Piotr Kine	Kierownik referatu SiP	
9.	Grzegorz Gajda	Z-ca kierownika GPI	
10.			
11.			



Bestwina, 17 października 2024r.

BR.0002.7.2024.IX

**Zawiadomienie o sesji Rady Gminy Bestwina,
która odbędzie się dnia 24 października 2024 roku o godz. 15:30
w sali posiedzeń Urzędu Gminy w Bestwinie**

Porządek obrad:

1. Otwarcie i stwierdzenie prawomocności sesji.
2. Przedstawienie porządku obrad Rady Gminy.
3. Sprawozdanie z działalności Wójta w okresie międzysesyjnym.
4. Rozpatrzenie projektów uchwał:
 - 1) Uchwała w sprawie zmiany Uchwały Nr LXV/444/2023 Rady Gminy Bestwina z dnia 18 grudnia 2023 r. w sprawie Wieloletniej Prognozy Finansowej Gminy Bestwina;
 - 2) Uchwała w sprawie zmiany Uchwały Nr LXV/445/2023 Rady Gminy Bestwina z dnia 18 grudnia 2023 roku w sprawie budżetu Gminy Bestwina na rok 2024;
 - 3) Uchwała w sprawie określenia wysokości stawek podatku od nieruchomości oraz zwolnień od tego podatku obowiązujących w Gminie Bestwina w 2025 roku;
 - 4) Uchwała w sprawie określenia na 2025 rok stawek podatku od środków transportowych;
 - 5) Uchwała w sprawie zasad wnoszenia, cofania i zbywania udziałów i akcji przez Wójta Gminy Bestwina;
 - 6) Uchwała w sprawie udzielenia pomocy rzeczowej społeczności obwodu czerniowieckiego na Ukrainie;
 - 7) Uchwała w sprawie przyjęcia Programu usuwania wyrobów zawierających azbest z terenu Gminy Bestwina;
 - 8) Uchwała w sprawie wyrażenia zgody na nabycie nieruchomości gruntowej;
 - 9) Uchwała w sprawie wyrażenia zgody na nabycie nieruchomości gruntowej;
 - 10) Uchwała w sprawie powołania składu Rady Społecznej, działającej przy Samodzielnym Publicznym Zakładzie Opieki Zdrowotnej w Bestwinie;
 - 11) Uchwała w sprawie ustalenia wysokości opłat za pobyt dziecka w klubie dziecięcym utworzonym przez gminę Bestwina;
 - 12) Uchwała w sprawie przyjęcia Programu współpracy Gminy Bestwina z organizacjami pozarządowymi oraz podmiotami wymienionymi w art. 3 ust. 3 ustawy o działalności pożytku publicznego i o wolontariacie na rok 2025.

Na podstawie art. 25 ust. 3 ustawy z dnia 8 marca 1990r. o samorządzie gminnym (t.j. Dz. U. z 2024r. poz. 609 ze zm.) niniejsze zawiadomienie stanowi podstawę do zwolnienia od pracy zawodowej.

5. Informacje bieżące.
6. Wnioski i zapytania radnych oraz rad sołeckich.
7. Zamknięcie sesji.

Przewodniczący Rady

Jerzy Stanclik

**UCHWAŁA NR VI/32/2024
RADY GMINY BESTWINA**

z dnia 24 października 2024 r.

**w sprawie zmiany Uchwały Nr LXV/444/2023 Rady Gminy Bestwina
z dnia 18 grudnia 2023 r. w sprawie Wieloletniej Prognozy Finansowej
Gminy Bestwina**

Na podstawie art. 226, art. 227, art. 230 ust. 1 ustawy z dnia 27 sierpnia 2009 roku o finansach publicznych (t.j. Dz.U. z 2024 roku poz. 1530) oraz art. 18 ust. 2 pkt 6 ustawy z dnia 8 marca 1990 roku o samorządzie gminnym (t.j. Dz.U. z 2024 roku poz. 1465 ze zm.)

**Rada Gminy Bestwina
uchwala:**

§ 1. Dokonuje się zmian w załączniku Nr 1 - Wieloletnia Prognoza Finansowa Gminy Bestwina na lata 2024 - 2030

§ 2. Dokonuje się zmian w załączniku Nr 2 - Wykaz przedsięwzięć do Wieloletniej Prognozy Finansowej Gminy Bestwina

§ 3. Określa się objaśnienia przyjętych wartości w Wieloletniej Prognozie Finansowej zgodnie z załącznikiem Nr 3 do niniejszej Uchwały

§ 4. Wykonanie Uchwały powierza się Wójtowi Gminy.

§ 5. Uchwała wchodzi w życie z dniem podjęcia.

Przewodniczący Rady

mgr Jerzy Stanclik

Wieloletnia prognoza finansowa jednostki samorządu terytorialnego ¹⁾

Ustalona na lata 2022–2025 relacja z art. 243 (poz. 8.3, 8.3.1, 8.4 i 8.4.1) została obliczona według średniej 3-letniej

Załącznik Nr 1 do uchwały Nr VI/32/2024
Rady Gminy Bestwina
z dnia 24 października 2024 r.

Wyszczególnienie	Dochody ogółem ^x	z tego:									
		Dochody bieżące ^x	z tego:						Dochody majątkowe ^x	w tym:	
			dochody z tytułu udziału we wpływach z podatku dochodowego od osób fizycznych	dochody z tytułu udziału we wpływach z podatku dochodowego od osób prawnych	z subwencji ogólnej	z tytułu dotacji i środków przeznaczonych na cele bieżące ^{x 3)}	pozostałe dochody bieżące ⁴⁾	w tym:		ze sprzedaży majątku ^x	z tytułu dotacji oraz środków przeznaczonych na inwestycje
Lp	1	1.1	1.1.1	1.1.2	1.1.3	1.1.4	1.1.5	1.1.5.1	1.2	1.2.1	1.2.2
2024	86 318 543,08	79 697 043,08	22 589 457,00	697 371,00	23 025 717,00	12 167 954,63	21 216 543,45	8 879 463,00	6 621 500,00	700 000,00	5 921 500,00
2025	96 198 500,00	75 220 000,00	21 000 000,00	720 000,00	23 500 000,00	8 000 000,00	22 000 000,00	9 500 000,00	20 978 500,00	500 000,00	20 478 500,00
2026	92 177 982,98	77 697 382,98	21 600 000,00	750 000,00	24 197 382,98	9 000 000,00	22 150 000,00	9 600 000,00	14 480 600,00	500 000,00	13 980 600,00
2027	92 504 089,57	81 051 000,00	22 100 000,00	800 000,00	24 985 000,00	9 966 000,00	23 200 000,00	9 700 000,00	11 453 089,57	0,00	11 453 089,57
2028	89 369 683,00	83 400 000,00	22 700 000,00	900 000,00	25 000 000,00	11 000 000,00	23 800 000,00	10 000 000,00	5 969 683,00	0,00	5 969 683,00
2029	90 483 587,51	86 200 000,00	23 000 000,00	1 000 000,00	25 500 000,00	12 000 000,00	24 700 000,00	10 500 000,00	4 283 587,51	0,00	4 283 587,51
2030	92 100 000,00	88 100 000,00	23 500 000,00	1 000 000,00	25 500 000,00	13 000 000,00	25 100 000,00	11 000 000,00	4 000 000,00	0,00	4 000 000,00

¹⁾ Wzór może być stosowany także w układzie pionowym, w którym poszczególne pozycje są przedstawione w kolumnach, a lata w wierszach.
²⁾ Zgodnie z art. 227 ustawy z dnia 27 sierpnia 2009 r. o finansach publicznych (Dz. U. z 2019 r. poz. 869, z późn. zm.), zwanej dalej „ustawą”, wieloletnia prognoza finansowa obejmuje okres roku budżetowego oraz co najmniej trzech kolejnych lat. W sytuacji dłuższego okresu prognozowania finansowego wzór stosuje się dla lat wykraczających poza minimalny (4-letni) okres prognozy, wynikający z art. 227 ustawy.
³⁾ W pozycji wykazuje się dochody o charakterze celowym, które jednostka otrzymuje od podmiotów zewnętrznych. W szczególności pozycja obejmuje dotacje celowe z budżetu państwa na zadania bieżące oraz dotacje i środki na finansowanie wydatków bieżących na realizację zadań finansowanych z udziałem środków, o których mowa w art. 5 ust. 1 pkt 2 i 3 ustawy. W pozycji nie wykazuje się natomiast dochodów związanych ze szczególnymi zasadami wykonywania budżetu jednostki wynikającymi z odrębnych ustaw, o których mowa w art. 237 ust. 1 ustawy.
⁴⁾ W pozycji wykazuje się pozostałe dochody bieżące w szczególności kwoty podatków i opłat lokalnych.

Wyszczególnienie	Wydatki ogółem ^x	z tego:										
		Wydatki bieżące ^x	w tym:							Wydatki majątkowe ^x	w tym:	
			na wynagrodzenia i składki od nich naliczane	z tytułu poręczeń i gwarancji ^x	w tym:	wydatki na obsługę długu ^x	w tym:				Inwestycje i zakupy inwestycyjne, o których mowa w art. 236 ust. 4 pkt 1 ustawy	wydatki o charakterze dotacyjnym na inwestycje i zakupy inwestycyjne
					gwarancje i poręczenia podlegające wyłączeniu z limitu spłaty zobowiązań, o którym mowa w art. 243 ustawy ^x		odsetki i dyskonto podlegające wyłączeniu z limitu spłaty zobowiązań, o którym mowa w art. 243 ustawy, w terminie nie dłuższym niż 90 dni po zakończeniu programu, projektu lub zadania i otrzymaniu refundacji z tych środków (bez odsetek i dyskonta od zobowiązań na wkład krajowy) ^x	odsetki i dyskonto podlegające wyłączeniu z limitu spłaty zobowiązań, o którym mowa w art. 243 ustawy, z tytułu zobowiązań zaciągniętych na wkład krajowy ^x	pozostałe odsetki i dyskonto podlegające wyłączeniu z limitu spłaty zobowiązań, o którym mowa w art. 243 ustawy ^x			
Lp	2	2.1	2.1.1	2.1.2	2.1.2.1	2.1.3	2.1.3.1	2.1.3.2	2.1.3.3	2.2	2.2.1	2.2.1.1
2024	93 856 972,88	76 151 255,85	39 641 077,33	0,00	0,00	450 000,00	0,00	0,00	0,00	17 705 717,03	17 705 717,03	1 095 154,00
2025	89 861 000,00	73 499 000,00	42 000 000,00	0,00	0,00	450 000,00	0,00	0,00	0,00	16 362 000,00	16 262 000,00	0,00
2026	90 173 000,00	76 073 000,00	44 000 000,00	0,00	0,00	450 000,00	0,00	0,00	0,00	14 100 000,00	14 100 000,00	0,00
2027	91 034 000,00	78 734 000,00	46 500 000,00	0,00	0,00	400 000,00	0,00	0,00	0,00	12 300 000,00	12 300 000,00	0,00
2028	88 019 953,01	81 800 000,00	47 500 000,00	0,00	0,00	350 000,00	0,00	0,00	0,00	6 219 953,01	6 219 953,01	0,00
2029	89 270 382,01	84 200 000,00	49 000 000,00	0,00	0,00	300 000,00	0,00	0,00	0,00	5 070 382,01	5 070 382,01	0,00
2030	91 890 000,00	85 500 000,00	51 000 000,00	0,00	0,00	150 000,00	0,00	0,00	0,00	6 390 000,00	6 390 000,00	0,00

Wyszczególnienie	Wynik budżetu ^x	w tym:	Przychody budżetu ^x	z tego:					
		Kwota prognozowanej nadwyżki budżetu przeznaczana na spłatę kredytów, pożyczek i wykup papierów wartościowych ⁵⁾		Kredyty, pożyczki, emisja papierów wartościowych ^x	w tym: na pokrycie deficytu budżetu ^x	Nadwyżka budżetowa z lat ubiegłych ^{x 6)}	w tym: na pokrycie deficytu budżetu ^x	Wolne środki, o których mowa w art. 217 ust. 2 pkt 6 ustawy ^x	w tym: na pokrycie deficytu budżetu ^x
Lp	3	3.1	4	4.1	4.1.1	4.2	4.2.1	4.3	4.3.1
2024	-7 538 429,80	0,00	8 960 884,80	8 600 000,00	7 538 429,80	133 600,74	0,00	227 284,06	0,00
2025	6 337 500,00	6 337 500,00	0,00	0,00	0,00	0,00	0,00	0,00	0,00
2026	2 004 982,98	2 004 982,98	0,00	0,00	0,00	0,00	0,00	0,00	0,00
2027	1 470 089,57	1 470 089,57	0,00	0,00	0,00	0,00	0,00	0,00	0,00
2028	1 349 729,99	1 349 729,99	0,00	0,00	0,00	0,00	0,00	0,00	0,00
2029	1 213 205,50	1 213 205,50	0,00	0,00	0,00	0,00	0,00	0,00	0,00
2030	210 000,00	210 000,00	0,00	0,00	0,00	0,00	0,00	0,00	0,00

⁵⁾ Inne przeznaczenie nadwyżki budżetowej wymaga określenia w objaśnieniach do wieloletniej prognozy finansowej.

⁶⁾ W pozycji należy ująć środki pieniężne znajdujące się na rachunku budżetu pochodzące z nadwyżek poprzednich budżetów, łącznie z niewykorzystanymi środkami, o których mowa w art. 217 ust. 2 pkt 8 ustawy.

Wyszczególnienie	z tego:				Rozchody budżetu ^x	z tego:			
	Spłaty udzielonych pożyczek w latach ubiegłych ^x	w tym:	Inne przychody niezwiązane z zaciąganiem długu ^{x 7)}	w tym:		Spłaty rat kapitałowych kredytów i pożyczek oraz wykup papierów wartościowych ^x	w tym:		
		na pokrycie deficytu budżetu ^x		na pokrycie deficytu budżetu ^x			łączna kwota przypadających na dany rok kwot ustawowych wyłączeń z limitu spłaty zobowiązań ^x	z tego:	
								kwota przypadających na dany rok kwot wyłączeń określonych w art. 243 ust. 3 ustawy ^x	kwota przypadających na dany rok kwot wyłączeń określonych w art. 243 ust. 3a ustawy ^x
Lp	4.4	4.4.1	4.5	4.5.1	5	5.1	5.1.1	5.1.1.1	5.1.1.2
2024	0,00	0,00	0,00	0,00	1 422 455,00	1 422 455,00	0,00	0,00	0,00
2025	0,00	0,00	0,00	0,00	6 337 500,00	6 337 500,00	4 400 000,00	4 400 000,00	0,00
2026	0,00	0,00	0,00	0,00	2 004 982,98	2 004 982,98	0,00	0,00	0,00
2027	0,00	0,00	0,00	0,00	1 470 089,57	1 470 089,57	0,00	0,00	0,00
2028	0,00	0,00	0,00	0,00	1 349 729,99	1 349 729,99	0,00	0,00	0,00
2029	0,00	0,00	0,00	0,00	1 213 205,50	1 213 205,50	0,00	0,00	0,00
2030	0,00	0,00	0,00	0,00	210 000,00	210 000,00	0,00	0,00	0,00

⁷⁾ W pozycji należy ująć w szczególności przychody pochodzące z prywatyzacji majątku jednostki samorządu terytorialnego.

Wyszczególnienie	Rozchody budżetu, z tego:						Kwota długu ^x	w tym:	Relacja zrównoważenia wydatków bieżących, o której mowa w art. 242 ustawy	
	łączna kwota przypadających na dany rok kwot ustawowych wyłączeń z limitu spłaty zobowiązań, z tego:					Inne rozchody niezwiązane ze spłatą długu ^x		kwota długu, którego planowana spłata dokona się z wydatków ^x	Różnica między dochodami bieżącymi a wydatkami bieżącymi ^x	Różnica między dochodami bieżącymi, skorygowanymi o środki ⁸⁾ a wydatkami bieżącymi ^x
	kwota wyłączeń z tytułu wcześniejszej spłaty zobowiązań, określonych w art. 243 ust. 3b ustawy	z tego:			kwota przypadających na dany rok kwot pozostałych ustawowych wyłączeń z limitu spłaty zobowiązań ^x					
		środkami nowego zobowiązania	wolnymi środkami, o których mowa w art. 217 ust. 2 pkt 6 ustawy	innymi środkami						
Lp	5.1.1.3	5.1.1.3.1	5.1.1.3.2	5.1.1.3.3	5.1.1.4	5.2	6	6.1	7.1	7.2
2024	0,00	0,00	0,00	0,00	0,00	0,00	12 585 508,04	0,00	3 545 787,23	3 906 672,03
2025	x	x	x	x	0,00	0,00	6 248 008,04	0,00	1 721 000,00	1 721 000,00
2026	x	x	x	x	0,00	0,00	4 243 025,06	0,00	1 624 382,98	1 624 382,98
2027	x	x	x	x	0,00	0,00	2 772 935,49	0,00	2 317 000,00	2 317 000,00
2028	x	x	x	x	0,00	0,00	1 423 205,50	0,00	1 600 000,00	1 600 000,00
2029	x	x	x	x	0,00	0,00	210 000,00	0,00	2 000 000,00	2 000 000,00
2030	x	x	x	x	0,00	0,00	0,00	0,00	2 600 000,00	2 600 000,00

⁸⁾ Skorygowanie o środki dotyczy określonego w art. 242 ustawy powiększenia o odpowiednie dla roku prognozy przychody wskazane w art. 217 ust. 2 ustawy. Skutki finansowe wyłączeń ograniczenia, o którym mowa w art. 242 ustawy, zawarte w innych ustawach należy ująć w objaśnieniach dołączanych do wieloletniej prognozy finansowej zgodnie z art. 226 ust. 2a ustawy.

Wyszczególnienie	Wskaźnik spłaty zobowiązań						
	Relacja określona po lewej stronie nierówności we wzorze, o którym mowa w art. 243 ust. 1 ustawy (po uwzględnieniu zobowiązań związku współtworzonego przez jednostkę samorządu terytorialnego oraz po uwzględnieniu ustawowych wyłączeń przypadających na dany rok) ^x	Relacja określona po prawej stronie nierówności we wzorze, o którym mowa w art. 243 ust. 1 ustawy, ustalona dla danego roku (wskaźnik jednoroczny) ^x		Dopuszczalny limit spłaty zobowiązań określony po prawej stronie nierówności we wzorze, o którym mowa w art. 243 ustawy, po uwzględnieniu ustawowych wyłączeń, obliczony w oparciu o plan 3 kwartału roku poprzedzającego pierwszy rok prognozy (wskaźnik ustalony w oparciu o średnią arytmetyczną z poprzednich lat) ^x	Dopuszczalny limit spłaty zobowiązań określony po prawej stronie nierówności we wzorze, o którym mowa w art. 243 ustawy, po uwzględnieniu ustawowych wyłączeń, obliczony w oparciu o wykonanie roku poprzedzającego pierwszy rok prognozy (wskaźnik ustalony w oparciu o średnią arytmetyczną z poprzednich lat) ^x	Informacja o spełnieniu wskaźnika spłaty zobowiązań określonego w art. 243 ustawy, po uwzględnieniu zobowiązań związku współtworzonego przez jednostkę samorządu terytorialnego oraz po uwzględnieniu ustawowych wyłączeń, obliczonego w oparciu o plan 3 kwartałów roku poprzedzającego rok budżetowy ^x	Informacja o spełnieniu wskaźnika spłaty zobowiązań określonego w art. 243 ustawy, po uwzględnieniu zobowiązań związku współtworzonego przez jednostkę samorządu terytorialnego oraz po uwzględnieniu ustawowych wyłączeń, obliczonego w oparciu o wykonanie roku poprzedzającego rok budżetowy ^x
Lp	8.1	8.2		8.3	8.3.1	8.4	8.4.1
2024	2,77%	5,35%	6,38%	10,96%	9,90%	TAK	TAK
2025	3,55%	3,47%	x	6,59%	5,53%	TAK	TAK
2026	3,57%	3,33%	x	9,99%	9,74%	TAK	TAK
2027	2,63%	3,82%	x	8,21%	7,96%	TAK	TAK
2028	2,35%	2,69%	x	6,55%	6,29%	TAK	TAK
2029	2,04%	3,10%	x	4,18%	3,93%	TAK	TAK
2030	0,48%	3,66%	x	3,54%	3,29%	TAK	TAK

Ustalona na lata 2022–2025 relacja z art. 243 (poz. 8.3, 8.3.1, 8.4 i 8.4.1) została obliczona według średniej 3-letniej

Wyszczególnienie	Finansowanie programów, projektów lub zadań realizowanych z udziałem środków, o których mowa w art. 5 ust. 1 pkt 2 i 3 ustawy								
	Dochody bieżące na programy, projekty lub zadania finansowane z udziałem środków, o których mowa w art. 5 ust. 1 pkt 2 i 3 ustawy ^x	w tym:		Dochody majątkowe na programy, projekty lub zadania finansowane z udziałem środków, o których mowa w art. 5 ust. 1 pkt 2 i 3 ustawy	w tym:		Wydatki bieżące na programy, projekty lub zadania finansowane z udziałem środków, o których mowa w art. 5 ust. 1 pkt 2 i 3 ustawy ^x	w tym:	
		Dotacje i środki o charakterze bieżącym na realizację programu, projektu lub zadania finansowanego z udziałem środków, o których mowa w art. 5 ust. 1 pkt 2 ustawy ^x	w tym:		Dochody majątkowe na programy, projekty lub zadania finansowane z udziałem środków, o których mowa w art. 5 ust. 1 pkt 2 ustawy	w tym:		Wydatki bieżące na programy, projekty lub zadania finansowane z udziałem środków, o których mowa w art. 5 ust. 1 pkt 2 ustawy ^x	w tym:
			środki określone w art. 5 ust. 1 pkt 2 ustawy			środki określone w art. 5 ust. 1 pkt 2 ustawy			finansowane środkami określonymi w art. 5 ust. 1 pkt 2 ustawy
Lp	9.1	9.1.1	9.1.1.1	9.2	9.2.1	9.2.1.1	9.3	9.3.1	9.3.1.1
2024	985 000,00	985 000,00	985 000,00	500 000,00	500 000,00	500 000,00	599 000,00	599 000,00	599 000,00
2025	150 000,00	150 000,00	150 000,00	6 000 000,00	6 000 000,00	6 000 000,00	310 000,00	310 000,00	310 000,00
2026	0,00	0,00	0,00	13 000 000,00	13 000 000,00	13 000 000,00	210 000,00	210 000,00	210 000,00
2027	0,00	0,00	0,00	11 000 000,00	11 000 000,00	11 000 000,00	0,00	0,00	0,00
2028	0,00	0,00	0,00	0,00	0,00	0,00	0,00	0,00	0,00
2029	0,00	0,00	0,00	0,00	0,00	0,00	0,00	0,00	0,00
2030	0,00	0,00	0,00	0,00	0,00	0,00	0,00	0,00	0,00

Wyszczególnienie	Informacje uzupełniające o wybranych kategoriach finansowych									
	Wydatki majątkowe na programy, projekty lub zadania finansowane z udziałem środków, o których mowa w art. 5 ust. 1 pkt 2 i 3 ustawy	w tym:		Wydatki objęte limitem, o którym mowa w art. 226 ust. 3 pkt 4 ustawy	z tego:		Wydatki bieżące na pokrycie ujemnego wyniku finansowego samodzielnego publicznego zakładu opieki zdrowotnej	Wydatki na spłatę zobowiązań przejmowanych w związku z likwidacją lub przekształceniem samodzielnego publicznego zakładu opieki zdrowotnej	Kwota zobowiązań związku współtworzonego przez jednostkę samorządu terytorialnego przypadających do spłaty w danym roku budżetowym, podlegająca doliczeniu zgodnie z art. 244 ustawy ^x	Kwota zobowiązań wynikających z przejęcia przez jednostkę samorządu terytorialnego zobowiązań po likwidowanych i przekształcanych samorządowych osobach prawnych
		Wydatki majątkowe na programy, projekty lub zadania finansowane z udziałem środków, o których mowa w art. 5 ust. 1 pkt 2 ustawy	w tym:		bieżące	majątkowe				
			finansowane środkami określonymi w art. 5 ust. 1 pkt 2 ustawy							
Lp	9.4	9.4.1	9.4.1.1	10.1	10.1.1	10.1.2	10.2	10.3	10.4	10.5
2024	6 971 000,00	6 561 000,00	6 066 000,00	14 165 754,00	1 119 600,00	13 046 154,00	0,00	0,00	0,00	0,00
2025	6 690 000,00	6 690 000,00	6 690 000,00	14 857 900,00	1 490 400,00	13 367 500,00	0,00	0,00	0,00	0,00
2026	13 340 000,00	13 340 000,00	13 340 000,00	13 640 000,00	300 000,00	13 340 000,00	0,00	0,00	0,00	0,00
2027	11 900 000,00	11 900 000,00	11 900 000,00	11 900 000,00	0,00	11 900 000,00	0,00	0,00	0,00	0,00
2028	0,00	0,00	0,00	0,00	0,00	0,00	0,00	0,00	0,00	0,00
2029	0,00	0,00	0,00	0,00	0,00	0,00	0,00	0,00	0,00	0,00
2030	0,00	0,00	0,00	0,00	0,00	0,00	0,00	0,00	0,00	0,00

Wyszczególnienie	Informacje uzupełniające o wybranych kategoriach finansowych										
	Splaty, o których mowa w poz. 5.1, wynikające wyłącznie z tytułu zobowiązań już zaciągniętych ^x	Wydatki zmniejszające dług ^x	w tym:					Kwota wzrostu (+)/spadku(-) kwoty długu wynikająca z operacji niekasowych (m.in. umorzenia, różnice kursowe)	Wcześniejsza spłata zobowiązań, wyłączona z limitu splaty zobowiązań, dokonywana w formie wydatków budżetowych	Wykup papierów wartościowych, splaty rat kredytów i pożyczek wraz z należnymi odsetkami i dyskontem, odpowiednio emitowanych lub zaciągniętych do równowartości kwoty ubytku w wykonanych dochodach jednostki terytorialnego będącego skutkiem wystąpienia COVID-19 ^x	Wydatki bieżące podlegające ustawowemu wyłączeniu z limitu splaty zobowiązań ⁹⁾
			splata zobowiązań wymagalnych z lat poprzednich, innych niż w poz. 10.7.3 ^x	splata zobowiązań zaliczanych do tytułu dłużnego – kredyt i pożyczka ^x	w tym:		wypłaty z tytułu wymagalnych poręczeń i gwarancji ^x				
					zobowiązań zaciągniętych po dniu 1 stycznia 2019 r. ^x	w tym:					
						dokonywana w formie wydatku bieżącego ^x					
Lp	10.6	10.7	10.7.1	10.7.2	10.7.2.1	10.7.2.1.1	10.7.3	10.8	10.9	10.10	10.11
2024	1 422 455,00	0,00	0,00	0,00	0,00	0,00	0,00	0,00	0,00	0,00	0,00
2025	1 567 500,00	0,00	0,00	0,00	0,00	0,00	0,00	0,00	x	0,00	0,00
2026	1 594 982,98	0,00	0,00	0,00	0,00	0,00	0,00	0,00	x	0,00	0,00
2027	410 089,57	0,00	0,00	0,00	0,00	0,00	0,00	0,00	x	0,00	0,00
2028	289 729,99	0,00	0,00	0,00	0,00	0,00	0,00	0,00	x	0,00	0,00
2029	123 205,50	0,00	0,00	0,00	0,00	0,00	0,00	0,00	x	0,00	0,00
2030	0,00	0,00	0,00	0,00	0,00	0,00	0,00	0,00	x	0,00	0,00

⁹⁾ W pozycji należy ująć kwoty wydatków bieżących, o które zostają pomniejszone wydatki bieżące budżetu przy wyliczaniu limitu splaty zobowiązań określonego po prawej stronie nierówności we wzorze, o którym mowa w art. 243 ustawy, na podstawie odrębnych ustaw, bez wydatków bieżących na obsługę długu. W szczególności należy ująć wydatki poniesione w celu realizacji zadań związanych z przeciwdziałaniem COVID-19.

^{*} Informacje zawarte w tej części wieloletniej prognozy finansowej, w tym o spełnieniu relacji określonej w art. 243 ustawy zostaną automatycznie wygenerowane przez aplikację wskazaną przez Ministra Finansów, o której mowa w § 4 ust. 1, na podstawie danych historycznych oraz prognozowanych przez jednostkę samorządu terytorialnego. Automatyczne wyliczenia danych na podstawie wartości historycznych i prognozowanych przez jednostkę samorządu terytorialnego dotyczą w szczególności także pozycji 8.3 – 8.3.1 i pozycji z sekcji 12.

^x - pozycje oznaczone symbolem „x” sporządza się na okres prognozy kwoty długu, zgodnie z art. 227 ust. 2 ustawy. Okres ten nie podlega wydłużeniu w sytuacji planowania wydatków z tytułu niewymagalnych poręczeń i gwarancji. W przypadku planowania wydatków z tytułu niewymagalnych poręczeń i gwarancji w okresie dłuższym niż okres, na który zaciągnięto oraz planuje się zaciągnąć zobowiązania dłużne, informację o wydatkach z tytułu niewymagalnych poręczeń i gwarancji, wykraczających poza wspomniany okres, należy zamieścić w objaśnieniach do wieloletniej prognozy finansowej.

Wykaz przedsięwzięć do WPF

Załącznik Nr 2 do uchwały Nr VI/32/2024 Rady Gminy Bestwina z dnia 24 października 2024 r.

kwoty w zł

z dnia 24 października 2024 r.										
L.p.	Nazwa i cel	Jednostka odpowiedzialna lub koordynująca	Okres realizacji		Łączne nakłady finansowe	Limit 2024	Limit 2025	Limit 2026	Limit 2027	Limit zobowiązań
			Od	Do						
1	Wydatki na przedsięwzięcia-ogółem (1.1+1.2+1.3)				57 511 988,00	14 165 754,00	14 857 900,00	13 640 000,00	11 900 000,00	54 563 654,00
1.a	- wydatki bieżące				3 100 000,00	1 119 600,00	1 490 400,00	300 000,00	0,00	2 910 000,00
1.b	- wydatki majątkowe				54 411 988,00	13 046 154,00	13 367 500,00	13 340 000,00	11 900 000,00	51 653 654,00
1.1	Wydatki na programy, projekty lub zadania związane z programami realizowanymi z udziałem środków, o których mowa w art.5 ust.1 pkt 2 i 3 ustawy z dnia 27 sierpnia 2009.r. o finansach publicznych (Dz.U.Nr 157, poz. 1240,z późn.zm.), z tego:				41 178 334,00	7 570 000,00	7 000 000,00	13 550 000,00	11 900 000,00	40 020 000,00
1.1.1	- wydatki bieżące				1 174 000,00	599 000,00	310 000,00	210 000,00	0,00	1 119 000,00
1.1.1.1	Nasze przedszkole Bestwinka - doposażenie przedszkola	ZESPÓŁ SZKOLNO PRZEDSZKOLNY W BESTWINCE	2023	2025	400 000,00	245 000,00	150 000,00	0,00	0,00	395 000,00
1.1.1.2	ERAZMUS + działamy razem - szkolenie	ZESPÓŁ SZKOLNO PRZEDSZKOLNY W BESTWINCE	2023	2024	240 000,00	190 000,00	0,00	0,00	0,00	190 000,00
1.1.1.3	Edukacja włączające w Bestwince - nauka i wiedza	ZESPÓŁ SZKOLNO PRZEDSZKOLNY W BESTWINCE	2024	2026	534 000,00	164 000,00	160 000,00	210 000,00	0,00	534 000,00
1.1.2	- wydatki majątkowe				40 004 334,00	6 971 000,00	6 690 000,00	13 340 000,00	11 900 000,00	38 901 000,00
1.1.2.1	Budowa sieci kanalizacji sanitarnej - sołectwo Kaniów - poprawa jakości	Urząd Gminy Bestwina	2022	2024	7 738 334,00	6 635 000,00	0,00	0,00	0,00	6 635 000,00
1.1.2.2	Twoja energia z odnawialnych źródeł w gminach partnerskich Wilamowice i Bestwina - czyste powietrze	Urząd Gminy Bestwina	2024	2026	0,00	0,00	0,00	0,00	0,00	0,00
1.1.2.3	Termomodernizacja zabytkowego budynku użyteczności publicznej w Gminie Bestwina - ochrona zabytków	Urząd Gminy Bestwina	2024	2026	3 500 000,00	150 000,00	1 000 000,00	2 350 000,00	0,00	3 500 000,00
1.1.2.4	Utworzenie szlaku kultury w gminie Bestwina - kultura	Urząd Gminy Bestwina	2024	2025	2 000 000,00	10 000,00	1 990 000,00	0,00	0,00	2 000 000,00
1.1.2.5	Budowa odnawialnych źródeł energii dla budynków użyteczności publicznej w gminie Bestwina - ochrona środowiska	Urząd Gminy Bestwina	2024	2026	1 700 000,00	10 000,00	700 000,00	990 000,00	0,00	1 700 000,00
1.1.2.6	Budowa sieci kanalizacji sanitarnej na terenie gminy Bestwina w granicy aglomeracji Bielsko-Biała Komorowice etapI - ochrona srodowiska	Urząd Gminy Bestwina	2024	2027	25 000 000,00	100 000,00	3 000 000,00	10 000 000,00	11 900 000,00	25 000 000,00
1.1.2.7	Edukacja włączające w Bestwince - nauka i wiedza	ZESPÓŁ SZKOLNO PRZEDSZKOLNY W BESTWINCE	2024	2026	66 000,00	66 000,00	0,00	0,00	0,00	66 000,00
1.2	Wydatki na programy, projekty lub zadania związane z umowami partnerstwa publiczno-prywatnego, z tego:				0,00	0,00	0,00	0,00	0,00	0,00
1.2.1	- wydatki bieżące				0,00	0,00	0,00	0,00	0,00	0,00
1.2.2	- wydatki majątkowe				0,00	0,00	0,00	0,00	0,00	0,00
1.3	Wydatki na programy, projekty lub zadania pozostałe (inne niż wymienione w pkt 1.1 i 1.2),z tego				16 333 654,00	6 595 754,00	7 857 900,00	90 000,00	0,00	14 543 654,00
1.3.1	- wydatki bieżące				1 926 000,00	520 600,00	1 180 400,00	90 000,00	0,00	1 791 000,00
1.3.1.1	Program usuwania wyrobów zawierających azbest z terenu Gminy Bestwina - ochrona środowiska	Urząd Gminy Bestwina	2022	2025	200 000,00	40 000,00	40 000,00	0,00	0,00	80 000,00

L.p.	Nazwa i cel	Jednostka odpowiedzialna lub koordynująca	Okres realizacji		Łączne nakłady finansowe	Limit 2024	Limit 2025	Limit 2026	Limit 2027	Limit zobowiązań
			Od	Do						
1.3.1.2	Zmiany palnu zagospodarowania przestrzennego - poprawa jakości	Urząd Gminy Bestwina	2022	2025	130 000,00	75 600,00	54 400,00	0,00	0,00	130 000,00
1.3.1.3	Przeprowadzenie działań poprzedzających Przegląd Ekologiczny oraz opracowanie Przeglądu Ekologicznego instalacji pn. Składowiska odpadów innych niż niebezpieczne i obojętne typu przemysłowego oraz komunalnego zlokalizowane w Kaniowie w rejonie ujścia rzeki Białej do Wisły - ekologia	Urząd Gminy Bestwina	2023	2024	160 000,00	145 000,00	0,00	0,00	0,00	145 000,00
1.3.1.4	Ekopracownia pod chmurką Bestwina - edukacja	Urząd Gminy Bestwina	2024	2025	0,00	0,00	0,00	0,00	0,00	0,00
1.3.1.5	Ekopracownia pod chmurką Janowice - edukacja	Urząd Gminy Bestwina	2024	2025	0,00	0,00	0,00	0,00	0,00	0,00
1.3.1.6	Ekopracownia pod chmurką Kaniów - edukacja	Urząd Gminy Bestwina	2024	2025	86 000,00	10 000,00	76 000,00	0,00	0,00	86 000,00
1.3.1.7	Miejskowe plany zagospodarowania przestrzennego - nowe tereny inwestycyjne - plany	Urząd Gminy Bestwina	2024	2026	100 000,00	0,00	60 000,00	40 000,00	0,00	100 000,00
1.3.1.8	Plan ogólny gminy - plan	Urząd Gminy Bestwina	2024	2026	200 000,00	0,00	150 000,00	50 000,00	0,00	200 000,00
1.3.1.9	Remont częściowy dróg gminnych - poprawa bezpieczeństwa	Urząd Gminy Bestwina	2024	2025	500 000,00	200 000,00	300 000,00	0,00	0,00	500 000,00
1.3.1.10	Remont ul. Starowiejskiej w Bestwinie - poprawa bezpieczeństwa	Urząd Gminy Bestwina	2024	2025	550 000,00	50 000,00	500 000,00	0,00	0,00	550 000,00
1.3.2	- wydatki majątkowe				14 407 654,00	6 075 154,00	6 677 500,00	0,00	0,00	12 752 654,00
1.3.2.1	Program ograniczenia niskiej emisji w Gminie Bestwina - ochrona środowiska	Urząd Gminy Bestwina	2021	2024	2 025 000,00	500 000,00	0,00	0,00	0,00	500 000,00
1.3.2.2	Projekt przebudowy ul. Miodowej II etap - poprawa bezpieczeństwa	Urząd Gminy Bestwina	2022	2024	34 500,00	27 600,00	0,00	0,00	0,00	27 600,00
1.3.2.3	Projekt przebudowy ul. Kwiatowej - poprawa bezpieczeństwa	Urząd Gminy Bestwina	2022	2024	115 500,00	92 400,00	0,00	0,00	0,00	92 400,00
1.3.2.4	Remont wieży kościoła pw. Niepokalanego Serca NMP w Kaniowie - ochrona zabytków	Urząd Gminy Bestwina	2023	2024	400 000,00	400 000,00	0,00	0,00	0,00	400 000,00
1.3.2.5	Remont zabytkowego Pałacu Habsburgów w Bestwinie - etap I - ochrona zabytków	Urząd Gminy Bestwina	2023	2024	750 000,00	750 000,00	0,00	0,00	0,00	750 000,00
1.3.2.6	Przebudowa dróg gminnych na terenie gminy Bestwina - poprawa bezpieczeństwa	Urząd Gminy Bestwina	2023	2024	2 000 000,00	1 900 000,00	0,00	0,00	0,00	1 900 000,00
1.3.2.7	Prace konserwatorskie w prezbiterium kościoła p.w. Wniebowzięcia NMP w Bestwinie - ochrona zabytków	Urząd Gminy Bestwina	2023	2025	382 654,00	195 154,00	187 500,00	0,00	0,00	382 654,00
1.3.2.8	Przebudowa gminnych dróg publicznych w miejscowości Bestwina - poprawa bezpieczeństwa	Urząd Gminy Bestwina	2024	2024	2 200 000,00	2 200 000,00	0,00	0,00	0,00	2 200 000,00
1.3.2.9	Modernizacja infrastruktury sportowo rekreacyjnej w Gminie Bestwina - zdrowie i sport	Urząd Gminy Bestwina	2024	2025	6 500 000,00	10 000,00	6 490 000,00	0,00	0,00	6 500 000,00

Objaśnienia do Wieloletniej Prognozy Finansowej Gminy Bestwina na lata 2024-2030

Uwagi ogólne :

Wieloletnia Prognoza Finansowa została sporządzona w trybie określonym w art. 226 ustawy z dnia 27 sierpnia 2009 roku o finansach publicznych.

W opracowaniu prognozy wykorzystano dane dotyczące kształtowania się poszczególnych kategorii dochodów i wydatków budżetowych z ostatnich lat oraz przyjęto za podstawę aktualny plan budżetu gminy i jego przewidywane wykonanie. Wieloletnią Prognozę Finansową przygotowano w oparciu o podstawowe wskaźniki makroekonomiczne, określone w wytycznych dotyczących założeń makroekonomicznych na potrzeby opracowania wieloletnich prognoz finansowych jednostek samorządu terytorialnego, z uwzględnieniem danych historycznych osiągniętych w jednostce w poszczególnych latach.

Wieloletnia Prognoza Finansowa została opracowana na lata 2024 – 2030 tj. na okres wykupu wyemitowanych serii obligacji komunalnych oraz spłaty zaciągniętych i planowanych do zaciągnięcia pożyczek i kredytów

Dochody :

Prognoza dochodów opracowana została przede wszystkim w oparciu o realne możliwości budżetu, będące wynikiem przeprowadzonych analiz wykonania za lata poprzednie oraz założeniem polityki podatkowej.

Długoterminowa prognoza dochodów uwzględnia:

- założenia dla poszczególnych kategorii dochodów budżetowych
- możliwość pozyskania bezzwrotnych środków zewnętrznych

Dochody ze sprzedaży majątku oszacowano na podstawie stanu mienia komunalnego.

W latach 2024 - 2030 dynamika wzrostu dochodów bieżących została założona na poziomie 3%

W roku 2025 zaplanowano dochody majątkowe na podstawie przewidzianych do pozyskania środków na realizację przedsięwzięć majątkowych oraz wprowadzono środki, które otrzyma Gmina z rozliczenia przedsięwzięcia z 2024 r. pn.: Budowa sieci kanalizacji sanitarnej - sołectwo Kaniów

Ogólna kwota dochodów zawarta w budżecie Gminy Bestwina na rok 2024 wynosi 86 318 543,08 zł, w tym:

- dochody bieżące 79 697 043,08 zł.

Prognoza dochodów z poszczególnych tytułów przedstawia się następująco:

- dochody z tytułu udziału we wpływach z podatku dochodowego od osób fizycznych - zgodnie z informacją Ministra Finansów dochody z tego tytułu uległy zwiększeniu w stosunku do roku 2023 o 40%, w roku 2024 i w kolejnych latach prognozy jego poziom wzrostu został zaplanowany na poziomie 3% wzrostu ze względu na duże wahania w latach poprzednich
- dochody z tytułu udziału we wpływach z podatku dochodowego od osób prawnych - zgodnie z informacją Ministra Finansów dochody z tego tytułu uległy zwiększeniu w stosunku do roku 2023 o 40%, w roku 2024 i w kolejnych latach prognozy jego poziom wzrostu został zaplanowany na poziomie 3% wzrostu ze względu na duże wahania w latach poprzednich
- podatki i opłaty, w tym: z podatku od nieruchomości - wysokość dochodów skalkulowano na podstawie aktualnej bazy podatkowej uwzględniając przewidywane wzrosty z tytułu podatku w latach następnych,
- subwencja ogólna - dochody z tego tytułu w roku 2024 zostały zaplanowane zgodnie z informacją Ministra Finansów, w kolejnych latach przyjęto dochody na realnym poziomie ich uzyskania,
- z tytułu dotacji i środków przeznaczonych na cele bieżące - dochody z tego tytułu zostały zaplanowane zgodnie z przyjętymi założeniami Wojewody Śląskiego i Krajowego Biura Wyborczego w zakresie dotacji na zadania zlecone, własne i powierzone. W zakresie środków unijnych do wysokości kwot wynikających z podpisanych umów o dofinansowanie.

- dochody majątkowe 6 621 500,00 zł

- dochody ze sprzedaży majątku oszacowano na podstawie stanu mienia komunalnego i planu wykorzystania gminnego zasobu nieruchomości. Na 2024 rok przeznaczono do sprzedaży działki na kwotę 700 000,00 zł, których nie udało się sprzedać w 2023 roku

- działka nr 228/4 obr. Janowice ul. Miodowa
- lokal użytkowy ul. Plebańska 12
- działka nr 306/7 obr. Kaniów ul. Głębokie

Wydatki :

Wydatki podzielono na kategorie wydatków bieżących, które na rok 2024 wynoszą 76 151 255,85 zł. oraz wydatki majątkowe na kwotę 17 705 717,03 zł. Ogólna kwota wydatków na 2024 rok to 93 856 972,88 zł.

Wydatki zostały zaplanowane przy uwzględnieniu wykonania planu wydatków za 9 miesięcy roku 2023, jak również uwzględnione zostały koszty nowych zadań planowanych do realizacji. W kolejnych latach uwzględniono wzrost w oparciu o dynamikę wzrostu cen towarów i usług konsumpcyjnych oraz o wzrost wynagrodzeń w gospodarce narodowej (3% - 6%) w oparciu o założenia makroekonomiczne na potrzeby wieloletnich prognoz finansowych jst.

- wydatki bieżące 76 151 255,85,00 zł.

Prognoza wydatków z poszczególnych tytułów przedstawia się następująco:

- na wynagrodzenia i składki od nich naliczane - w 2024 roku zaplanowane zostały wynagrodzenia na podstawie podpisanych umów na dzień 30.09.2023 roku oraz przewidywanego zatrudnienia w roku 2024, z uwzględnieniem wzrostu płacy minimalnej, dodatku stażowego, awansu zawodowego nauczycieli oraz zwiększonych zadań edukacyjnych,
- wydatki na obsługę długu - w roku 2024 i latach następnych zaplanowano wydatki na podstawie harmonogramów spłat pożyczek i wyemitowanych papierów wartościowych oraz naliczonych od nich odsetek, uwzględniając przewidywalny wzrost stóp procentowych

- wydatki majątkowe 17 705 717,03 zł.

Wydatki zaplanowano na przedsięwzięcia przewidziane w załączniku nr 2 do uchwały w sprawie wieloletniej prognozy finansowej, w pozostałym zakresie przewiduje się realizację inwestycji rocznych.

Wynik budżetu:

W 2024 roku zaplanowano budżet w którym dochody są niższe od wydatków (deficyt budżetowy) o kwotę 7 538 429,80 zł. Deficyt zostanie sfinansowany:

1. przychodami z zaciągniętych pożyczek w wysokości 4 200 000,00 zł.
2. przychodami z zaciągniętych pożyczek na finansowanie zadań realizowanych z udziałem środków pochodzących z budżetu Unii Europejskiej w kwocie 3 338 429,80 zł

Kolejne lata to prognoza budżetu z nadwyżką budżetową.

Przychody:

Przychody zaplanowano w wysokości 8 960 884,80 zł z tytułu:

- przychody jst z wynikających z rozliczenia środków określonych w art. 5 ust. 1 pkt 2 ustawy i dotacji na realizację programu, projektu lub zadania finansowanego z udziałem tych środków w wysokości 133 600,74 zł.

** we wrześniu 2023 roku została podpisana umowa NR 2023-1-pl01-ka122-sch-000134409 na realizację zadania pn. "Erasmus + Działajmy razem" środki niewykorzystane w 2023 roku to kwota 133 600,74 zł*

- przychody z tytułu wolnych środków, o których mowa w art. 217 ust. 2 pkt.6 ustawy w kwocie 227 284,06 zł.

Zaangażowano wypracowane i dostępne wolne środki wynikające z bilansu za 2023 rok i sprawozdania Rb-NDS za I kwartał 2024 roku

- przychody z zaciągniętych pożyczek na rynku krajowym 4 200 000,00 zł, w 2024 roku planowane są do zaciągnięcia:

** pożyczka z BGK w kwocie 3 700 000,00 zł, na finansowanie planowanego deficytu*

** pożyczka z WFOŚiGW w kwocie 500 000,00 zł, na zadanie pn.: Program ograniczenia niskiej emisji w Gminie Bestwina*

- przychody z zaciągniętych pożyczek na finansowanie zadań realizowanych z udziałem środków europejskich pochodzących z budżetu Unii Europejskiej w kwocie 4 400 000,00 zł, na zadanie pn.: Budowa sieci kanalizacji sanitarnej - sołectwo Kaniów

Rozchody budżetu:

W 2024 roku zaplanowano rozchody zgodnie z harmonogramem wykupu papierów wartościowych oraz spłat zaciągniętych pożyczek na kwotę 1 422 455,00 zł - zgodnie z umową emisyjną zostanie wykupiona seria A19 na kwotę 1 000 000,00 zł, spłacone zostaną raty pożyczek na kwotę 422 455,00 zł

W kolejnych latach w rozchodach budżetu zostały uwzględnione zaciągnięte i planowane do zaciągnięcia zobowiązania.

W 2023 roku została pominięta rata pożyczki z WFOŚiGW nr 116/2021 na kwotę 14 000,00 zł. Kwota ta została wprowadzona do rozchodów w roku 2024

Kwota długu, sposób jego sfinansowania .

Kwota wykazana jako dług na koniec każdego roku jest wynikiem działania:
dług z poprzedniego roku + zaciągany dług – spłata długu.

kwota długu na koniec 2023 roku wyniesie 5 407 963,04 zł (brak spłaty 14 000,00 zł)

zaplanowane do zaciągnięcia zobowiązania w roku 2024

- pożyczka BGK w kwocie 4 400 000,00zł, na finansowanie zadań realizowanych z udziałem środków pochodzących z budżetu Unii Europejskiej, na zadanie pn.: Budowa sieci kanalizacji sanitarnej - sołectwo Kaniów
- pożyczka z WFOŚiGW w kwocie 500 000,00 zł, na zadanie pn.: Program ograniczenia niskiej emisji w gminie Bestwina,
- pożyczka z BGK w kwocie 3 700 000,00 zł, na finansowanie planowanego deficytu

spłata zobowiązań w roku 2024 wyniesie 1 422 455,00 zł

planowana kwota długu w 2024 roku wyniesie 12 585 508,04 zł,

W zakresie zmian przyjętych wartości w WPF na lata 2024-2030

Zmiany w Uchwale budżetowej na rok 2024 spowodowały konieczność dostosowania wartości wykazanych w załączniku Nr 1 do podjętej Uchwały w sprawie WPF, po zmianach wynoszą:

- dochody bieżące 79 697 043,08 zł

zwiększenie o kwotę 2 347 633,00 zł (w związku ze złożeniem projektu Uchwały w sprawie zmian w budżecie gminy na rok 2024)

- dochody majątkowe 6 621 500,00 zł

zwiększenie o kwotę 50 000,00 zł (w związku ze złożeniem projektu Uchwały w sprawie zmian w budżecie gminy na rok 2024)

zmniejszenie o kwotę 300 000,00 zł (w związku ze złożeniem projektu Uchwały w sprawie zmian w budżecie gminy na rok 2024)

- wydatki bieżące 76 151 255,85 zł

zwiększenie o kwotę 1 097 633,00 zł (w związku ze złożeniem projektu Uchwały w sprawie zmian w budżecie gminy na rok 2024)

- wydatki majątkowe 17 705 717,03 zł

zwiększenie o kwotę 410 000,00 zł (w związku ze złożeniem projektu Uchwały w sprawie zmian w budżecie gminy na rok 2024)

zmniejszenie o kwotę 410 000,00 zł (w związku ze złożeniem projektu Uchwały w sprawie zmian w budżecie gminy na rok 2024)

- deficyt budżetu 7 538 429,80 zł

- przychody budżetu 8 960 884,80 zł

* przychody z zaciągniętych pożyczek zmniejszenie o kwotę 1 000 000,00 zł

- rozchody budżetu 1 422 455,00 zł

bez zmian

Zmiany w wykazie przedsięwzięć

1. Wprowadza się przedsięwzięcie pn.: Remont cząstkowy dróg gminnych, okres realizacji zadania to lata 2024-2025, łączne nakłady finansowe 500 000,00 zł, limit na rok 2024 wynosi 200 000,00 zł

2. Wprowadza się przedsięwzięcie pn.: Remont ul. Starowiejskiej w Bestwinie, okres realizacji zadania to lata 2024-2025, łączne nakłady finansowe wynoszą 550 000,00 zł, zadanie będzie realizowane w 2025 roku i dofinansowane środkami Rządowego Funduszu Rozwoju Dróg w wysokości 50 %b wartości zadania.

3. W przedsięwzięciu pn.: Budowa sieci kanalizacji sanitarnej w sołectwie Kaniów - zwiększa się łączne nakłady finansowe do kwoty 7 738 334,00 zł, limit wydatków na rok 2024 wynosi 6 635 000,00 zł - zwiększenie związane jest z wystąpieniem robót dodatkowych powstałych w wyniku uszkodzeń, które miały miejsce w czasie powodzi we wrześniu 2024 r.

UCHWAŁA NR VI/33/2024
RADY GMINY BESTWINA

z dnia 24 października 2024 r.

**w sprawie zmiany Uchwały Nr LXV/445/2023 Rady Gminy Bestwina
z dnia 18 grudnia 2023 roku w sprawie budżetu Gminy Bestwina na rok
2024**

Na podstawie art. 211 i art. 212 ustawy z dnia 27 sierpnia 2009 roku o finansach publicznych (t.j. Dz.U. z 2024 roku poz. 1530), art. 18 ust. 2 pkt 4 i art. 61 ust. 1 ustawy z dnia 8 marca 1990 roku o samorządzie gminnym (t.j. Dz.U. z 2024 roku poz. 1465 ze zm.) oraz art. 111 pkt 1 ustawy z dnia 12 marca 2022 r. o pomocy obywatelom Ukrainy w związku z konfliktem zbrojnym na terytorium tego państwa (t.j. Dz.U. z 2024 r. poz. 167 ze zm.)

**Rada Gminy Bestwina
uchwala:**

§ 1. 1. Zwiększa się dochody budżetu gminy na rok 2024 o kwotę 2 397 633,00 zł - zgodnie z załącznikiem Nr 1 do niniejszej Uchwały w działach:

- 600 - Transport i łączność o kwotę 50 000,00 zł,
 - 754 - Bezpieczeństwo publiczne i ochrona przeciwpożarowa o kwotę 45 000,00 zł,
 - 756 - Dochody od osób prawnych, od osób fizycznych i od innych jednostek nieposiadających osobowości prawnej oraz wydatki związane z ich poborem o kwotę 2 302 633,00 zł,
- 1) dochody bieżące o kwotę 2 347 633,00 zł
 - 2) dochody majątkowe o kwotę 50 000,00 zł
 - a) Rozdział 60016 - Drogi publiczne gminne o kwotę 50 000,00 zł,
 - dotacja celowa otrzymana z tytułu pomocy finansowej udzielanej między jednostkami samorządu terytorialnego na dofinansowanie własnych zadań inwestycyjnych i zakupów inwestycyjnych o kwotę 50 000,00 zł,
 - b) Rozdział 75412 - Ochotnicze straże pożarne o kwotę 45 000,00 zł
 - środki otrzymane od pozostałych jednostek zaliczanych do sektora finansów publicznych na realizację zadań bieżących jednostek zaliczanych do sektora finansów publicznych o kwotę 45 000,00 zł
 - c) Rozdział 75621 - Udziały gmin w podatkach stanowiących dochód budżetu państwa o kwotę 2 302 633,00 zł

- wpływy z podatku dochodowego od osób fizycznych o kwotę 2 302 633,00 zł,

2. Zmniejsza się dochody budżetu gminy na rok 2024 o kwotę 300 000,00 zł - zgodnie z załącznikiem Nr 1 do niniejszej Uchwały w działach:

- 700 - Gospodarka mieszkaniowa o kwotę 300 000,00 zł,

1) dochody majątkowe o kwotę 300 000,00 zł

a) Rozdział 70005 - Gospodarka gruntami i nieruchomościami o kwotę 300 000,00 zł

- wpłaty z tytułu odpłatnego nabycia prawa własności oraz prawa użytkowania wieczystego nieruchomości o kwotę 300 000,00 zł

§ 2. 1. Zwiększa się wydatki budżetu gminy na rok 2024 o kwotę 1 507 633,00 zł zgodnie z załącznikiem nr 2 do niniejszej Uchwały w działach:

- 010 - Rolnictwo i łowiectwo o kwotę 410 000,00 zł
- 600 - Transport i łączność o kwotę 500 000,00 zł,
- 754 - Bezpieczeństwo publiczne i ochrona przeciwpożarowa o kwotę 45 122,00 zł,
- 801 - Oświata i wychowanie o kwotę 547 011,00 zł,
- 852 - Pomoc społeczna o kwotę 5 500,00 zł

1) wydatki bieżące o kwotę 1 097 633,00 zł

2) wydatki majątkowe o kwotę 410 000,00 zł

2. Zmniejsza się wydatki budżetu gminy na rok 2024 o kwotę 410 000,00 zł zgodnie z załącznikiem nr 2 do niniejszej Uchwały w dziale:

- 010 - Rolnictwo i łowiectwo o kwotę 410 000,00 zł

1) wydatki majątkowe o kwotę 410 000,00 zł

§ 3. Zmianie ulega załącznik Nr 4 do Uchwały budżetowej - Przychody i rozchody budżetu w 2024 roku, który otrzymuje brzmienie jak załącznik Nr 3 do niniejszej Uchwały

§ 4. Zmianie ulega załącznik Nr 12 do Uchwały budżetowej - Środki z Funduszu Pomocy, który otrzymuje brzmienie jak załącznik Nr 4 do niniejszej Uchwały

§ 5. Budżet po wprowadzonych zmianach wynosi:

1. po stronie dochodów kwotę 86 318 543,08 zł,
2. po stronie wydatków kwotę 93 856 972,88 zł,

3. wynik (1-2) deficyt 7 538 429,80 zł, Deficyt budżetu gminy zostanie sfinansowany:

- przychodami z zaciągniętych pożyczek na finansowanie zadań realizowanych z udziałem środków pochodzących z budżetu Unii Europejskiej w kwocie 3 338 429,80 zł,
- przychodami z zaciągniętych pożyczek w wysokości 4 200 000,00 zł,
 - 4. przychody wynoszą 8 960 884,80 zł,
 - 5. rozchody wynoszą 1 422 455,00 zł,

§ 6. Wykonanie Uchwały powierza się Wójtowi Gminy Bestwina.

§ 7. Uchwała wchodzi w życie z dniem podjęcia i podlega publikacji w Dzienniku Urzędowym Województwa Śląskiego.

Przewodniczący Rady

mgr Jerzy Stanclik

Załącznik Nr 1 do uchwały Nr VI/33/2024
Rady Gminy Bestwina
z dnia 24 października 2024 r.

Zmiany w planie dochodów

Dział	Rozdział	Paragraf	Treść	Kwota
600			Transport i łączność	50 000,00
	60016		Drogi publiczne gminne	50 000,00
		6300	Dotacja celowa otrzymana z tytułu pomocy finansowej udzielanej między jednostkami samorządu terytorialnego na dofinansowanie własnych zadań inwestycyjnych i zakupów inwestycyjnych	50 000,00
700			Gospodarka mieszkaniowa	- 300 000,00
	70005		Gospodarka gruntami i nieruchomościami	- 300 000,00
		0770	Wpłaty z tytułu odpłatnego nabycia prawa własności oraz prawa użytkowania wieczystego nieruchomości	- 300 000,00
754			Bezpieczeństwo publiczne i ochrona	45 000,00
	75412		Ochotnicze straże pożarne	45 000,00
		2460	Środki otrzymane od pozostałych jednostek zaliczanych do sektora finansów publicznych na realizację zadań bieżących jednostek zaliczanych do sektora finansów publicznych	45 000,00
756			Dochody od osób prawnych, od osób fizycznych i od innych jednostek nieposiadających osobowości prawnej oraz wydatki związane z ich poborem	2 302 633,00
	75621		Udziały gmin w podatkach stanowiących dochód budżetu państwa	2 302 633,00
		0010	Wpływy z podatku dochodowego od osób fizycznych	2 302 633,00
razem zwiększenia				2 397 633,00
razem zmniejszenia				300 000,00

Załącznik Nr 2 do uchwały Nr VI/33/2024
Rady Gminy Bestwina
z dnia 24 października 2024 r.

Zmiany w planie dochodów budżetu gminy

Dział	Rozdział	Grupa	Treść	Wartość
010			Rolnictwo i łowiectwo	0,00
	01043		Infrastruktura wodociągowa wsi	-410 000,00
		M1IWL	inwestycje i zakupy inwestycyjne (z wyłączeniem inwestycji i zakupów inwestycyjnych na programy finansowane z udziałem środków, o których mowa w art. 5 ust. 1 pkt 2 i 3 ustawy z dnia 27 sierpnia 2009 r. o finansach publicznych)	-410 000,00
	01044		Infrastruktura sanitacyjna wsi	410 000,00
		M1IWL	inwestycje i zakupy inwestycyjne (z wyłączeniem inwestycji i zakupów inwestycyjnych na programy finansowane z udziałem środków, o których mowa w art. 5 ust. 1 pkt 2 i 3 ustawy z dnia 27 sierpnia 2009 r. o finansach publicznych)	410 000,00
600			Transport i łączność	500 000,00
	60016		Drogi publiczne gminne	500 000,00
		B1PZB	wydatki bieżące jednostek budżetowych związane z realizacją ich statutowych zadań	500 000,00
754			Bezpieczeństwo publiczne i ochrona przeciwpożarowa	45 122,00
	75412		Ochotnicze straże pożarne	45 122,00
		B1PZB	wydatki bieżące jednostek budżetowych związane z realizacją ich statutowych zadań	45 122,00
801			Oświata i wychowanie	547 011,00
	80101		Szkoły podstawowe	547 011,00
		B1WIP	wynagrodzenia i składki od nich naliczane	547 011,00
852			Pomoc społeczna	5 500,00
	85279		Pomoc zagraniczna	5 500,00
		B1PZB	wydatki bieżące jednostek budżetowych związane z realizacją ich statutowych zadań	5 500,00
Razem zwiększenia:				1 507 633,00
Razem zmniejszenia:				410 000,00

Załącznik Nr 3 do uchwały Nr VI/33/2024
Rady Gminy Bestwina
z dnia 24 października 2024 r.

Przychody i rozchody budżetu w 2024r.

Lp.	Treść	Klasyfikacja §	Kwota
1	2	3	4
Przychody ogółem:			8 960 884,80
1	Przychody z zaciągniętych pożyczek na finansowanie zadań realizowanych z udziałem środków pochodzących z budżetu Unii Europejskiej	903	4 400 000,00
2	Przychody jednostek samorządu terytorialnego z wynikających z rozliczenia środków określonych w art. 5 ust. 1 pkt 2 ustawy i dotacji na realizację programu, projektu lub zadania finansowanego z udziałem tych środków	906	133 600,74
3	Wolne środki, o których mowa w art. 217 ust.2 pkt 6 ustawy	950	227 284,06
4	Przychody z zaciągniętych pożyczek i kredytów na rynku krajowym	952	4 200 000,00
Rozchody ogółem:			1 422 455,00
1	Wykup innych papierów wartościowych	982	1 000 000,00
2	Spląty otrzymanych krajowych pożyczek i kredytów	992	422 455,00

Załącznik Nr 4 do uchwały Nr VI/33/2024
Rady Gminy Bestwina
z dnia 24 października 2024 r.

Środki z Funduszu Pomocy

dział	rozdział	nazwa programu/projektu	wydatki	dochody
758		Różne rozliczenia	0,00	157 557,00
	75814	<i>Różne rozliczenia finansowe</i>	<i>0,00</i>	<i>157 557,00</i>
801		Oświata i wychowanie	157 557,00	0,00
	80195	<i>Pozostała działalność</i>	<i>157 557,00</i>	<i>0,00</i>
środki na edukację dzieci z Ukrainy				
	2100	środki z Funduszu Pomocy na finansowanie lub dofinansowanie zadań bieżących w zakresie pomocy obywatelom Ukrainy		157 557,00
		a) wydatki bieżące	157 557,00	
		<i>wynagrodzenia i składki od nich naliczane</i>	<i>131 847,46</i>	
		<i>wydatki związane z realizacją ich statutowych zadań</i>	<i>25 709,54</i>	
852		Pomoc społeczna	4 323,00	4 323,00
	85295	<i>Pozostała działalność</i>	<i>4 323,00</i>	<i>4 323,00</i>
finansowanie świadczeń rodzinnych dla obywateli Ukrainy				
	2100	środki z Funduszu Pomocy na finansowanie lub dofinansowanie zadań bieżących w zakresie pomocy obywatelom Ukrainy		4 323,00

		a) wydatki bieżące	4 323,00	
		wydatki związane z realizacją ich statutowych zadań	357,00	
		świadczenia na rzecz osób fizycznych	3 966,00	
853		Pozostałe zadania w zakresie polityki społecznej	38 095,50	38 095,50
	85395	Pozostała działalność	38 095,50	38 095,50
finansowanie świadczeń rodzinnych dla obywateli Ukrainy				
	2100	środki z Funduszu Pomocy na finansowanie lub dofinansowanie zadań bieżących w zakresie pomocy obywatelom Ukrainy		20 600,00
		a) wydatki bieżące	20 600,00	
		wynagrodzenia i składki od nich naliczane	600,00	
		świadczenia na rzecz osób fizycznych	20 000,00	
wypłata świadczeń pieniężnych na podstawie art. 13 - 40 zł				
	2100	środki z Funduszu Pomocy na finansowanie lub dofinansowanie zadań bieżących w zakresie pomocy obywatelom Ukrainy		17 448,00
		a) wydatki bieżące	17 448,00	
		świadczenia na rzecz osób fizycznych	17 240,00	
		wynagrodzenia i składki od nich naliczane	208,00	
wydawanie PESEL				
	2100	środki z Funduszu Pomocy na finansowanie lub dofinansowanie zadań bieżących w zakresie pomocy obywatelom Ukrainy		47,50
		a) wydatki bieżące	47,50	
		wynagrodzenia i składki od nich naliczane	47,50	

UZASADNIENIE

zwiększenia w planie dochodów budżetu gminy na rok 2024

Dział 600 - Transport i łączność

Rozdział 60016 - Drogi publiczne gminne - zwiększenie o kwotę 50 000,00 zł - dotacja otrzymana z tytułu pomocy finansowej między jst - Gmina Czosnów podjęła Uchwałę w sprawie przyznania Gminie Bestwina pomocy finansowej w związku z powodzią na realizację zadania pn.: Modernizacja przepustu w ciągu ul. Leśnej w Bestwinie

Dział 754 - Bezpieczeństwo publiczne i ochrona przeciwpożarowa

Rozdział 75412 - Ochotnicze straże pożarne - zwiększenie o kwotę 45 000,00 zł - środki otrzymane z WFOŚiGW na zakup sprzętu ratowniczego zniszczonego w wyniku powodzi w jednostkach OSP w Gminie Bestwina

Dział 756 - Dochody od osób prawnych, od osób fizycznych i od innych jednostek nieposiadających osobowości prawnej oraz wydatki związane z ich poborem

Rozdział 75621 - Udziały gmin w podatkach stanowiących dochód budżetu państwa - zwiększenie o kwotę 2 302 633,00 zł - podział środków dla jst na rok 2024 z tytułu udziału we wpływach z podatku dochodowego od osób fizycznych

zmniejszenia w planie dochodów budżetu gminy na rok 2024

Dział 700 - Gospodarka mieszkaniowa

Rozdział 70005 - Gospodarka gruntami i nieruchomościami - zmniejszenie o kwotę 300 000,00 zł - wpłaty z tytułu odpłatnego nabycia prawa własności oraz prawa wieczystego użytkowania nieruchomości

zwiększenia w planie wydatków budżetu gminy na rok 2024

Dział 010 - Rolnictwo i łowiectwo

Rozdział 01044 - Infrastruktura sanitacyjna wsi- zwiększenie o kwotę 410 000,00 zł - zwiększenie zakresu zadania pn.: Budowa sieci kanalizacji sanitarnej w sołectwie Kaniów - wystąpienie robót dodatkowych powstałych w wyniku uszkodzeń, które miały miejsce w czasie powodzi we wrześniu 2024 r.

Dział 600 - Transport i łączność

Rozdział 60016 - Drogi publiczne gminne - zwiększenie o kwotę 500 000,00 zł - z tytułu wydatków bieżących jednostek budżetowych - zadania związane z utrzymaniem infrastruktury drogowej na terenie gminy

Dział 754 - Bezpieczeństwo publiczne i ochrona przeciwpożarowa

Rozdział 75412 - Bezpieczeństwo publiczne i ochrona przeciwpożarowa - zwiększenie o kwotę 45 122,00 zł na wydatki bieżące jednostek OSP - wkład własny do środków otrzymanych z WFOŚiGW na zakup sprzętu ratowniczego zniszczonego w wyniku powodzi w jednostkach OSP w Gminie Bestwina

Dział 801 - Oświata i wychowanie

Rozdział 80101 - Szkoły podstawowe - zwiększenie o kwotę 547 011,00 zł - na wynagrodzenia i składki od nich naliczane

Dział 852 - Pomoc społeczna

Rozdział 85279 - Pomoc zagraniczna - zwiększenie o kwotę 5 500 zł z tytułu wydatków bieżących - udzielenie pomocy rzeczowej społeczności obwodu czerniowieckiego na Ukrainie - zakup agregatu prądotwórczego

zmniejszenia w planie wydatków budżetu gminy na rok 2024

Dział 010 - Rolnictwo i leśnictwo

Rozdział 01043 - Infrastruktura wodociągowa wsi - zmniejszenie o kwotę 410 000,00 zł - z tytułu inwestycji i zakupów inwestycyjnych

zmiany w planie przychodów budżetu gminy na rok 2024

- przychody z zaciągniętych pożyczek zmniejszenie o kwotę 1 000 000,00 zł

UCHWAŁA NR VI/34/2024
RADY GMINY BESTWINA

z dnia 24 października 2024 r.

**w sprawie określenia wysokości stawek podatku od nieruchomości oraz
zwolnień od tego podatku obowiązujących w Gminie Bestwina
w 2025 roku**

Na podstawie art. 18 ust. 2 pkt 8, art. 40 ust. 1, art. 41 ust. 1, art. 42 ustawy z dnia 8 marca 1990 r. o samorządzie gminnym (t.j. Dz.U. z 2024 r. poz. 1465 ze zm.), art. 5, art. 7 ust. 3 ustawy z dnia 12 stycznia 1991 r. o podatkach i opłatach lokalnych (t.j. Dz.U. z 2023 r. poz. 70 ze zm.) oraz Obwieszczenia Ministra Finansów z dnia 25 lipca 2024 r. w sprawie górnych granic stawek kwotowych podatków i opłat lokalnych na rok 2025 (M.P. z 2024 r., poz. 716)

Rada Gminy Bestwina
uchwala:

§ 1. Określa się wysokość stawek podatku od nieruchomości obowiązujących na terenie Gminy Bestwina:

1) od gruntów:

a) związanych z prowadzeniem działalności gospodarczej, bez względu na sposób zakwalifikowania w ewidencji gruntów i budynków

- od 1 m² powierzchni 1,24 zł,

b) pod wodami powierzchniowymi stojącymi lub wodami powierzchniowymi płynącymi jezior i zbiorników sztucznych

- od 1 hektara powierzchni 6,67 zł,

c) pozostałych, w tym zajętych na prowadzenie odpłatnej statutowej działalności pożytku publicznego przez organizacje pożytku publicznego

- od 1 m² powierzchni 0,64 zł,

d) niezabudowanych objętych obszarem rewitalizacji, o którym mowa w ustawie z dnia 9 października 2015 roku o rewitalizacji (t.j. Dz.U. z 2021 r. poz. 485 ze zm.), i położonych na terenach, dla których miejscowy plan zagospodarowania przestrzennego przewiduje przeznaczenie pod zabudowę mieszkaniową, usługową albo zabudowę o przeznaczeniu mieszanym obejmującym wyłącznie te rodzaje zabudowy, jeżeli od dnia wejścia w życie tego planu w odniesieniu do tych gruntów upłynął okres 4 lat, a w tym czasie nie zakończono budowy zgodnie z przepisami prawa budowlanego

- od 1 m² powierzchni 4,44 zł;

2) od budynków lub ich części:

a) mieszkalnych

- od 1 m² powierzchni użytkowej 1,14 zł,

b) związanych z prowadzeniem działalności gospodarczej oraz od budynków mieszkalnych lub ich części zajętych na prowadzenie działalności gospodarczej

- od 1 m² powierzchni użytkowej 33,66 zł,

c) zajętych na prowadzenie działalności gospodarczej w zakresie obrotu kwalifikowanym materiałem siewnym

- od 1 m² powierzchni użytkowej 15,26 zł,

d) związanych z udzielaniem świadczeń zdrowotnych w rozumieniu przepisów o działalności leczniczej, zajętych przez podmioty udzielające tych świadczeń

- od 1 m² powierzchni użytkowej 6,78 zł,

e) pozostałych, w tym zajętych na prowadzenie odpłatnej statutowej działalności pożytku publicznego przez organizacje pożytku publicznego

- od 1 m² powierzchni użytkowej 10,88 zł;

3) od budowli:

a) 2% ich wartości określonej na podstawie art. 4 ust. 1 pkt 3 i ust. 3-7 ustawy o podatkach i opłatach lokalnych, za wyjątkiem określonym w pkt 3 lit. b niniejszej uchwały,

b) 0,1% służących do zbiorowego odprowadzania i oczyszczania ścieków, ich wartości określonej na podstawie art. 4 ust. 1 pkt 3 i ust. 3-7 ustawy o podatkach i opłatach lokalnych.

§ 2. Zwalnia się z podatku od nieruchomości grunty stanowiące drogi wewnętrzne oznaczone w ewidencji gruntów i budynków symbolem "dr", z wyjątkiem związanych z prowadzeniem działalności gospodarczej.

§ 3. Wykonanie Uchwały powierza się Wójtowi Gminy Bestwina.

§ 4. Traci moc Uchwała Nr LXII/429/2023 Rady Gminy Bestwina z dnia 30 października 2023 r. w sprawie określenia wysokości stawek podatku od nieruchomości oraz zwolnień od tego podatku obowiązujących w Gminie Bestwina w 2024 roku.

§ 5. 1. Uchwała podlega ogłoszeniu w Dzienniku Urzędowym Województwa Śląskiego.

2. Uchwała wchodzi w życie z dniem 1 stycznia 2025 roku.

3. Uchwała podlega ogłoszeniu w sposób zwyczajowo przyjęty na terenie gminy.

Przewodniczący Rady

mgr Jerzy Stanclik

UZASADNIENIE

Zgodnie z art. 5 ust. 1 ustawy z dnia 12 stycznia 1991r. o podatkach i opłatach lokalnych (t.j. Dz.U. z 2023 r. poz. 70 ze zm.) Rada Gminy w drodze uchwały określa wysokość stawek podatku od nieruchomości. Górne granice stawek kwotowych w podatku od nieruchomości określone w art. 5 ust.1 cytowanej ustawy zgodnie z art. 20 ust. 1, obowiązujące w danym roku podatkowym ulegają corocznie zmianie na następny rok podatkowy w stopniu odpowiadającym wskaźnikowi cen towarów i usług konsumpcyjnych w okresie pierwszego półrocza roku, w którym stawki ulegają zmianie, w stosunku do analogicznego okresu roku poprzedniego. Wskaźnik cen ustala się na podstawie komunikatu Prezesa Głównego Urzędu Statystycznego, natomiast górne granice stawek kwotowych ogłasza w drodze obwieszczenia Minister Finansów. Powyższe dane są publikowane w Dzienniku Urzędowym RP „Monitor Polski”. Zaproponowane w projekcie uchwały stawki podatku od nieruchomości na rok 2025 zostały zwiększone o 10%

Podkreślić należy, iż zaproponowane stawki są znacznie niższe od maksymalnych ogłoszonych na rok 2025 w powołanym wyżej obwieszczeniu Ministra Finansów.

Ze względu na powyższe podjęcie uchwały w proponowanym brzmieniu jest uzasadnione.

Na niezmienionym poziomie pozostawiono stawki od budowli, przyjmując 2% ich wartości za wyjątkiem budowli służących wykorzystywaniu na potrzeby zbiorowego odprowadzania i oczyszczania ścieków, dla których przyjęto stawkę 0,1%.

Ustalając stawki podatku od nieruchomości, kierowano się pozyskaniem dochodów celem zapewnienia realizacji niezbędnych zadań Gminy. Tak ustalone stawki w podatku od nieruchomości dadzą planowany wpływ dochodów do budżetu, co zapewni rytmiczną realizację zadań budżetowych.

Wykaz podmiotów opodatkowania z uwzględnieniem obowiązującej stawki podatku w 2024 roku, ustawowej i proponowanej na 2025 rok przedstawia tabela:

Lp.	Wyszczególnienie	Stawki zatwierdzone przez Radę Gminy na rok 2024	Stawka na rok 2025	Stawka maksymalna 2025
1.	Od gruntów związanych z prowadzeniem działalności gospodarczej bez względu na sposób sklasyfikowania w ewidencji gruntów i budynków	1,13	1,24	1,38
2.	Pod wodami powierzchniowymi stojącymi lub wodami powierzchniowymi płynącymi jezior i zbiorników sztucznych	6,07	6,67	6,84
3.	Od gruntów pozostałych, w tym zajętych na prowadzenie odpłatnej statutowej działalności pożytku publicznego przez organizacje pożytku publicznego	0,58	0,64	0,73
4.	Niezabudowanych objętych obszarem rewitalizacji, o którym mowa w ustawie z dnia 9 października 2015 r. o rewitalizacji (Dz. U. poz.1777), i położonych na terenach dla których miejscowy plan zagospodarowania przestrzennego przewiduje przeznaczenie pod zabudowę mieszkaniową, usługową albo zabudowę o przeznaczeniu mieszanym obejmującym wyłącznie te rodzaje zabudowy, jeżeli od dnia	4,04	4,44	4,51

	wejścia w życie tego planu w odniesieniu do tych gruntów upłynął okres 4 lat, a w tym czasie nie zakończono budowy zgodnie z przepisami prawa budowlanego			
5.	od budynków lub ich części mieszkalnych	1,04	1,14	1,19
6.	Od budynków lub ich części związanych z prowadzeniem działalności gospodarczej oraz od budynków mieszkalnych lub ich części zajętych na prowadzenie działalności gospodarczej	30,60	33,66	34,00
7.	Od budynków lub ich części zajętych na prowadzenie działalności gospodarczej w zakresie obrotu kwalifikowanym materiałem siewnym	13,87	15,26	15,92
8.	Od budynków lub ich części związanych z udzielaniem świadczeń zdrowotnych, w rozumieniu przepisów o działalności leczniczej, zajętych przez podmioty udzielające tych świadczeń	6,16	6,78	6,95
9.	Od budynków lub ich części pozostałych, w tym zajętych na prowadzenie odpłatnej statutowej działalności pożytku publicznego przez organizacje pożytku publicznego	9,89	10,88	11,48
10.	Od budowli	2%	2%	2%
	w tym: służących do zbiorowego odprowadzania i oczyszczania ścieków	0,1%	0,1%	0,1%

Ze względu na powyższe podjęcie uchwały w proponowanym brzmieniu jest uzasadnione.

UCHWAŁA NR VI/35/2024
RADY GMINY BESTWINA

z dnia 24 października 2024 r.

**w sprawie określenia na 2025 rok stawek podatku od środków
transportowych**

Na podstawie art. 18 ust. 2 pkt 8, art. 40 ust. 1, art. 41 ust. 1 i art. 42 ustawy z dnia 8 marca 1990 r. o samorządzie gminnym (t.j. Dz. U. z 2024 r. poz. 1465 ze zm.), art. 10 ustawy z dnia 12 stycznia 1991 r. o podatkach i opłatach lokalnych (t.j. Dz. U. z 2023 r. poz. 70 ze zm.)

Rada Gminy Bestwina
uchwala:

§ 1. Wysokość rocznych stawek podatku od środków transportowych na rok 2025 obowiązujących w gminie Bestwina zgodnie z Załącznikiem Nr 1 do niniejszej uchwały.

§ 2. Wykonanie Uchwały powierza się Wójtowi Gminy Bestwina.

§ 3. Traci moc Uchwała Nr LXII/430/2023 Rady Gminy Bestwina z dnia 30 października 2023 roku w sprawie określenia na 2024 rok stawek podatku od środków transportowych.

§ 4. 1. Uchwała podlega ogłoszeniu w Dzienniku Urzędowym Województwa Śląskiego.

2. Uchwała wchodzi w życie z dniem 1 stycznia 2025 roku.

3. Uchwała podlega ogłoszeniu w sposób zwyczajowo przyjęty na terenie gminy.

Przewodniczący Rady

mgr Jerzy Stanclik

Załącznik Nr 1 do uchwały Nr VI/35/2024
Rady Gminy Bestwina
z dnia 24 października 2024 r.

Wysokość rocznych stawek podatku od środków transportowych na rok 2025 obowiązujących w Gminie Bestwina.

1. Od samochodów ciężarowych o dopuszczalnej masie całkowitej powyżej 3,5 tony i poniżej 12 ton:

Dopuszczalna masa całkowita w tonach	Stawka podatku	Stawka podatku dla pojazdów spełniających normę EURO V lub wyższą
powyżej 3,5 tony do 5,5 tony włącznie	696,00 zł	528,00 zł
powyżej 5,5 tony do 9,0 ton włącznie	1 164,00 zł	876,00 zł
powyżej 9,0 ton i mniej niż 12,0 ton	1 392,00 zł	1 044,00 zł

2. Od samochodów ciężarowych o dopuszczalnej masie całkowitej równej lub wyższej niż 12 ton:

Liczba osi	Dopuszczalna masa całkowita		Stawka podatku od środków transportowych	
	nie mniej niż	mniej niż	Zawieszenie osi pneumatyczne lub równoważne	Inny system zawieszenia osi
2 osie	12	13	1 200,00 zł	1 692,00 zł
	13	14	1 308,00 zł	1 884,00 zł
	14	15	1 464,00 zł	2 088,00 zł
	15		1 632,00 zł	2 328,00 zł
3 osie	12	17	1 188,00 zł	1 716,00 zł
	17	19	1 332,00 zł	1 884,00 zł
	19	21	1 464,00 zł	2 112,00 zł
	21	23	1 644,00 zł	2 340,00 zł
	23	25	1 824,00 zł	2 592,00 zł
	25		1 824,00 zł	2 592,00 zł
4 osie i więcej	12	25	1 800,00 zł	2 580,00 zł
	25	27	2 004,00 zł	2 868,00 zł
	27	29	2 232,00 zł	3 180,00 zł
	29	31	2 388,00 zł	3 456,00 zł
	31		2 388,00 zł	3 456,00 zł

3. Od ciągników siodłowych i balastowych przystosowanych do używania łącznie z naczepą lub przyczepą o dopuszczalnej masie całkowitej zespołu pojazdów równej od 3,5 tony i poniżej 12 ton:

Dopuszczalna masa całkowita w	Stawka podatku	Stawka podatku dla
-------------------------------	----------------	--------------------

tonach		pojazdów spełniających normę EURO V lub wyższą
od 3,5 tony i poniżej 12 ton	1 632,00 zł	1 224,00

4. Od ciągników siodłowych i balastowych przystosowanych do używania łącznie z naczepą lub przyczepą o dopuszczalnej masie całkowitej zespołu pojazdów równej lub wyższej niż 12 ton:

Liczba osi	Dopuszczalna masa całkowita zespołu pojazdu		Stawka podatku od środków transportowych	
	nie mniej	mniej niż	Zawieszenie osi pneumatyczne lub równoważne	Inny system zawieszenia osi
2 osie	12	18	1 428,00 zł	2 040,00 zł
	18	25	1 584,00 zł	2 268,00 zł
	25	31	1 764,00 zł	2 520,00 zł
	31		2 040,00 zł	2 664,00 zł
3 osie i więcej	12	40	2 328,00 zł	2 664,00 zł
	40		2 484,00 zł	3 408,00 zł

5. Od przyczep i naczep, które łącznie z pojazdem silnikowym posiadają dopuszczalną masę całkowitą od 7 ton i poniżej 12 ton, z wyjątkiem związanych wyłącznie z działalnością rolniczą prowadzoną przez podatnika podatku rolnego:

od 7 ton i poniżej 12	960,00 zł
-----------------------	-----------

6. Od przyczep i naczep, które łącznie z pojazdem silnikowym posiadają dopuszczalną masę całkowitą równą lub wyższą niż 12 ton, z wyjątkiem związanych wyłącznie z działalnością rolniczą prowadzoną przez podatnika podatku rolnego:

Liczba osi	Dopuszczalna masa całkowita łącznie z pojazdem silnikowym		Stawka podatku od środków transportowych	
	nie mniej niż	mniej niż	Zawieszenie osi pneumatyczne lub równoważne	Inny system zawieszenia osi
1 oś	12	18	576,00 zł	816,00 zł
	18	25	636,00 zł	912,00 zł
	25		708,00 zł	1 008,00 zł
2 osie	12	28	1 248,00 zł	1 788,00 zł
	28	33	1 392,00 zł	1 980,00 zł
	33	38	1 548,00 zł	2 088,00 zł
	38		1 656,00 zł	2 460,00 zł
3 osie i więcej	12	38	1 368,00 zł	1 944,00 zł
	38		1 524,00 zł	2 160,00 zł

7. Od autobusów w zależności od liczby miejsc do siedzenia poza miejscem kierowcy:

Liczba miejsc do siedzenia poza miejscem kierowcy	Stawka podatku	Stawka podatku dla pojazdów spełniających normę EURO V lub wyższą
mniej niż 22 miejsca	1 104,00 zł	828,00
równej lub większej niż 22 miejsca	2 244,00 zł	1 680,00

UZASADNIENIE

Rada Gminy określa wysokość stawek podatku od środków transportowych jednak wysokość stawek określonych na terenie gminy nie może przekroczyć wysokości stawek maksymalnych, oraz zostać określona poniżej stawek minimalnych. Górne granice stawek kwotowych zostały określone przez Ministra Rozwoju i Finansów w obwieszczeniu z dnia 25 lipca 2024 roku w sprawie górnych granic stawek kwotowych podatków i opłat lokalnych w roku 2025 (Monitor Polski z 2024 r. poz. 716). Stawki podatku od środków transportowych ustalone w uchwałach gmin nie mogą przekroczyć podanych stawek maksymalnych.

Na niezmienionym poziomie z roku ubiegłego pozostawiono stawki w podatku od środków transportowych. Podjęcie uchwały w proponowanym brzmieniu uznaje się za uzasadnione.

UCHWAŁA NR VI/36/2024
RADY GMINY BESTWINA

z dnia 24 października 2024 r.

**w sprawie określenia zasad wnoszenia, cofania i zbywania udziałów
i akcji w spółkach prawa handlowego przez Wójta Gminy Bestwina**

Na podstawie art. 18 ust. 2 pkt 9 lit. g ustawy z 8 marca 1990 r. o samorządzie gminnym (t.j. Dz. U. z 2024 r. poz. 1465 ze zm.) oraz art. 12 ust. 1-3 ustawy z dnia 20 grudnia 1996 r. o gospodarce komunalnej (t.j. Dz.U. z 2021 r. poz. 679 ze zm.)

Rada Gminy Bestwina
postanawia:

§ 1. Ilekroć w uchwale jest mowa o:

- 1) spółce - należy przez to rozumieć spółkę z ograniczoną odpowiedzialnością lub spółkę akcyjną,
- 2) udziałach - należy przez to rozumieć akcje będące własnością Gminy Bestwina lub przez Gminę Bestwina obejmowane.

§ 2. Upoważnić Wójta Gminy Bestwina do wnoszenia do spółek, w zamian za obejmowane udziały wkładów pieniężnych do wysokości kwot przewidzianych na ten cel w budżecie Gminy Bestwina na dany rok budżetowy.

§ 3. 1. Zgody Rady Gminy Bestwina wymaga:

- 1) wnoszenie do spółek, w zamian za obejmowane udziały, wkładów niepieniężnych (aportów),
- 2) cofanie udziałów w spółkach,
- 3) zbywanie udziałów w spółkach.

2. Przedmiotem wkładu niepieniężnego (aportu) mogą być w szczególności:

- 1) prawa własności nieruchomości lub ich części oraz prawa użytkowania wieczystego,
- 2) prawa własności przedsiębiorstwa lub jego części zorganizowanej,
- 3) prawa własności rzeczy ruchomych,
- 4) udziały, obligacje, wierzytelności wspólnika/akcjonariusza przysługujące od Spółki,
- 5) prawa majątkowe na dobrach niematerialnych

3. Wniesienie wkładu niepieniężnego w celu pokrycia udziałów w spółkach winno być poprzedzone wyceną wnoszonego mienia komunalnego. Wyceny majątku będącego przedmiotem wkładu niepieniężnego dokonuje biegły rzeczoznawca posiadający wymagane uprawnienia. Wyceny nie dokonuje się w przypadku, gdy majątek będący przedmiotem aportu został nabyty bezpośrednio przed wniesieniem aportu na podstawie faktury potwierdzającej jego nabycie, bądź istnieje możliwość ustalenia jego wartości na podstawie ponoszonych nakładów.

§ 4. Cofanie udziałów przez gminę Bestwina następuje w drodze ich umorzenia, zgodnie z przepisami Kodeksu spółek handlowych.

§ 5. Wykonanie uchwały powierza się Wójtowi Gminy Bestwina.

§ 6. Uchwała wchodzi w życie po upływie 14 dni od dnia ogłoszenia w Dzienniku Urzędowym Województwa Śląskiego

Przewodniczący Rady

mgr Jerzy Stanclik

UZASADNIENIE

Przedmiotowa uchwała określa ogólne zasady wnoszenia, cofania i zbywania udziałów lub akcji przez Wójta Gminy w oparciu o ustawę kodeks spółek handlowych. Zgodnie z art. 18 ust. 2 pkt 9 lit. g ustawy z dnia 8 marca 1990 r. o samorządzie gminnym do wyłącznej właściwości rady gminy należy podejmowanie uchwał w sprawach majątkowych gminy, przekraczających zakres zwykłego zarządu, dotyczących m. in. określenia zasad wnoszenia, cofania i zbywania udziałów i akcji przez wójta. Dokonywanie poszczególnych czynności w tym zakresie należy do kompetencji Wójta, który jest organem wykonawczym i stosownie do przepisów, wykonuje uchwały rady oraz gospodaruje mieniem komunalnym.

Zgodnie z zapisami przedmiotowej uchwały, Wójt Gminy Bestwina uprawniony jest do wnoszenia do spółek prawa handlowego wkładów pieniężnych i niepieniężnych w zamian za obejmowane udziały lub akcje oraz do cofaniu udziałów. Wnoszenie do spółek wkładów pieniężnych będzie następowało w ramach kwot przewidzianych na ten cel w budżecie gminy na dany rok budżetowy. W przypadku cofania i zbywania udziałów lub akcji budżet gminy będzie zasilany środkami pochodzącymi ze zbycia udziałów.

Przedmiotowy projekt uchwały ma charakter ogólny i odnosi się zarówno do utworzonych już spółek, jak i tych, które mogą być tworzone w przyszłości, jak również przystąpienia przez Gminę Bestwina spółek utworzonych przez podmioty trzecie. Zakres nadzoru Rady określony w niniejszej uchwale odpowiada standardom utrwalonym w praktyce funkcjonowania jednostek samorządu gminnego, a nadto mieści się w granicach kompetencji ustawowych i nie narusza zasad przewidzianych normami obowiązującego prawa, w tym przepisami ustawy Kodeks spółek handlowych oraz ustawy o gospodarce komunalnej.

W związku z tym, że dotychczas Rada Gminy Bestwina nie określiła zasad wnoszenia, cofania i zbywania udziałów w spółkach prawa handlowego, podjęcie uchwały jest konieczne i uzasadnione. Uchwała jako akt prawa miejscowego podlega publikacji w Dzienniku Urzędowym Województwa Śląskiego

Projekt

z dnia 24 października 2024 r.
Zatwierdzony przez

**UCHWAŁA NR VII/./2024
RADY GMINY BESTWINA**

z dnia 24 października 2024 r.

**w sprawie udzielenia pomocy rzeczowej społeczności obwodu
czerniowieckiego na Ukrainie**

Na podstawie art. 10 ust. 3 ustawy z dnia 8 marca 1990 r. o samorządzie gminnym (t.j. Dz.U. z 2024 r. poz. 609 ze zm.) oraz art. 98 ustawy z dnia 12 marca 2022 roku o pomocy obywatelom Ukrainy w związku z konfliktem zbrojnym na terytorium tego państwa (t.j. Dz. U. z 2024 r. poz. 167)

**Rada Gminy Bestwina
uchwala:**

§ 1. Udziela się społeczności obwodu czerniowieckiego na Ukrainie pomocy rzeczowej polegającej na przekazaniu agregatu prądotwórczego.

§ 2. Pomoc o której mowa w § 1, zostanie sfinansowana ze środków budżetu gminy Bestwina na rok 2024 w wysokości nie wyższej niż 5500,00 zł (słownie: pięć tysięcy pięćset złotych).

§ 3. Uchwała wchodzi w życie z dniem podjęcia.

Przewodniczący Rady

mgr Jerzy Stanclik

UZASADNIENIE

Władze Powiatu Czerniowieckiego zwróciły się z prośbą o przekazanie pomocy rzeczowej w tym sprzętu do prowadzenia akcji ratowniczych, sprzętu rehabilitacyjnego oraz sprzętu niezbędnego do zapewnienia nieprzerwanego zasilania w przypadku zaniku prądu - agregaty prądotwórcze i przedmioty z własnym zasilaniem. Jak przekazali przedstawiciele Władz Powiatu Czerniowieckiego w związku ze skutkami zmasowanych ataków rosyjskich na obiekty energetyczne oraz wzrostem deficytu energii elektrycznej w systemie, na terenie całej Ukrainy wprowadzono wyłączenia awaryjne co uniemożliwia stałą pracę obiektów socjalnych, przede wszystkim medycznych i oświatowych. Na Konwencji Wójtów i Burmistrzów Gmin Powiatu Bielskiego Zarząd Powiatu w Bielsku -Białej zwrócił się z prośbą o zabezpieczenie w budżetach środków na wsparcie, w budżecie gminy Bestwina zabezpieczono 5 500,00 zł na zakup 1 sztuki agregatu prądotwórczego diesel 3 fazowy moc 6KW.

**UCHWAŁA NR VI/37/2024
RADY GMINY BESTWINA**

z dnia 14 października 2024 r.

**w sprawie przyjęcia Programu usuwania wyrobów zawierających azbest
z terenu Gminy Bestwina**

Na podstawie art. 7 ust. 1 pkt 1 i art. 18 ust. 2 pkt 15 ustawy z dnia 8 marca 1990 roku o samorządzie gminnym (tj. Dz. U. z 2024 r. poz. 1465 ze zm.) oraz art. 46 ust. 2 ustawy z dnia 3 października 2008 roku o udostępnianiu informacji o środowisku i jego ochronie, udziale społeczeństwa w ochronie środowiska oraz o ocenach oddziaływania na środowisko (tj. Dz. U. z 2024 r. poz. 1112), w związku z Programem Oczyszczania Kraju z Azbestu na lata 2009-2032 przyjętego uchwałą nr 39/2010 Rady Ministrów Rzeczypospolitej Polskiej z dnia 15 marca 2010 roku, po zasięgnięciu opinii Regionalnego Dyrektora Ochrony Środowiska w Katowicach i Śląskiego Państwowego Wojewódzkiego Inspektora Sanitarnego

**Rada Gminy Bestwina
uchwała:**

§ 1. Przyjąć „Program usuwania wyrobów zawierających azbest z terenu Gminy Bestwina” w brzmieniu stanowiącym załącznik nr 1 do niniejszej uchwały.

§ 2. Traci pomoc uchwała nr XI/86/2015 Rady Gminy Bestwina z dnia 30 listopada 2015 roku.

§ 3. Wykonanie uchwały powierza się Wójtowi Gminy Bestwina.

§ 4. Uchwała wchodzi w życie z dniem podjęcia.

Przewodniczący Rady

mgr Jerzy Stanclik

Załącznik do uchwały Nr VI/37/2024
Rady Gminy Bestwina
z dnia 14 października 2024 r.

PROGRAM USUWANIA WYROBÓW ZAWIERAJĄCYCH AZBEST Z TERENU GMINY BESTWINA



Źródło: fotografia własna

*Opracowanie Programu:
Agnieszka Chylak*



EKO – TEAM KONSULTING,
ul. Spokojna 3, 43-330 Hecznarowice
53 53, fax. 33 486 54 54, kom. 513 100 869

Bestwina, 2024

SPIS TREŚCI:

1.	WSTĘP	4
2.	CELE I ZADANIA „PROGRAMU...”	7
2.1.	Obowiązki wytwórcy i posiadacza odpadów azbestowych	7
2.2.	Zadania i możliwości organów samorządowych	8
3.	INFORMACJE O AZBESCIE I JEGO SZKODLIWOŚĆ DLA ZDROWIA LUDZKIEGO	9
3.1.	Azbest – informacje ogólne	9
3.2.	Występowanie azbestu, materiały zawierające azbest	9
3.3.	Zdrowotne skutki obecności azbestu w środowisku człowieka	12
4.	CHARAKTERYSTYKA GMINY BESTWINA	14
5.	INFORMACJA O ILOŚCI I ROZMIESZCZENIU WYROBÓW ZAWIERAJĄCYCH AZBEST NA TERENIE GMINY BESTWINA	19
5.1.	Działania Gminy Bestwina do 2024 roku	19
5.2.	Baza Azbestowa	20
5.2.1.	<i>Stan aktualny</i>	21
5.2.2.	<i>Posesje prywatne</i>	21
5.2.3.	<i>Posesje osób prawnych</i>	24
5.3.	Ocena stanu technicznego i możliwości bezpiecznego użytkowania wyrobów zawierających azbest	26
6.	ZASADY POSTĘPOWANIA Z ODPADAMI ZAWIERAJĄCYMI AZBEST	28
6.1.	Ogólne zasady postępowania z wyrobami zawierającymi azbest	28
6.2.	Zakres bezpiecznego użytkowania wyrobów zawierających azbest	29
6.3.	Ogólne zasady postępowania przy pracach naprawczych oraz demontażu wyrobów zawierających azbest	30
6.4.	Unieszkodliwianie odpadów azbestowych	32
7.	OKREŚLENIE KOSZTÓW REALIZACJI ZADAŃ INWESTYCYJNYCH ZWIĄZANYCH Z WDROŻENIEM „PROGRAMU...”	33
7.1.	Oszacowanie kosztów usunięcia azbestu z obiektów budownictwa prywatnego	33
8.	ŚRODKI FINANSOWE NA USUWANIE AZBESTU	36
8.1.	Środki budżetowe Gminy Bestwina	36
8.2.	Wojewódzki Fundusz Ochrony Środowiska i Gospodarki Wodnej w Katowicach	36
8.3.	Bank Ochrony Środowiska S.A.	37
9.	OKREŚLENIE ZADAŃ DO REALIZACJI DO 2032 ROKU HARMONOGRAM DALSZEGO WDRAŻANIA „PROGRAMU...”	39
10.	OKREŚLENIE SPOSOBU MONITOROWANIA „PROGRAMU...”	41
11.	ODDZIAŁYWANIE SYSTEMU USUWANIA WYROBÓW ZAWIERAJĄCYCH AZBEST NA ŚRODOWISKO	42
12.	ZARZĄDZANIE, ORGANIZACJA I WDRAŻANIE „PROGRAMU...”	44

SPIS TABEL:

Tabela 1 Zakres zastosowania wyrobów zawierających azbest	11
Tabela 2 Powierzchniowe formy ochrony przyrody na terenie Gminy Bestwina	16
Tabela 3 Pomniki przyrody zlokalizowane na terenie gminy Bestwina	17
Tabela 4 Wyszczególnienie ilości powłok azbestowych na terenie sołectw gminy Bestwina	22
Tabela 5 Rodzaje wyrobów zawierających azbest na terenie gminy Bestwina	23
Tabela 6 Ewidencja wyrobów zawierających azbest w zakresie rodzaju budynku	24
Tabela 7 Ocena stanu technicznego wyrobów zawierających azbest w obiektach będących własnością osób fizycznych, zlokalizowanych na terenie gminy Bestwina	26
Tabela 8 Szacowane koszty demontażu pokrycia dachowego oraz nowego pokrycia dachowego w 4 wariantach, a także ocieplenia ścian budynków w kwotach netto	34
Tabela 9 Harmonogram realizacji aktualizacji „Programu usuwania azbestu i wyrobów zawierających z terenu gminy Bestwina”	39
Tabela 10 Wskaźniki monitoringu „Programu usuwania azbestu i wyrobów azbestowych z terenu gminy Bestwina”	41

SPIS RYSUNKÓW:

Rysunek 1 Ogniska chorób azbestozależnych	12
Rysunek 2 Lokalizacja Gminy Bestwina na tle województwa śląskiego i powiatu bielskiego	14
Rysunek 3 Lokalizacja Obszaru Chronionego Krajobrazu „Podkłępie” na terenie gminy Bestwina	16

Rysunek 4 Lokalizacja użytku ekologicznego „Oczko wodne w miejscowości Kaniów na terenie gminy Bestwina	17
Rysunek 5 Dach pokryty płytami azbestowymi falistymi (budynek przykładowy).....	20
Rysunek 6 Wyszczególnienie ilości powłok azbestowych na terenie sołectw gminy Bestwina [Mg]	22
Rysunek 7 Procentowa ilość poszczególnych rodzajów wyrobów zawierających azbest w sumarycznej ilości wyrobów zawierających azbest na obiektach będących własnością osób fizycznych [%]	23
Rysunek 8 Ilość wagowa wyrobów zawierających azbest z podziałem na pokrytą powierzchnię na budynkach mieszkalnych, gospodarczych i innych na terenie gminy Bestwina [Mg]	24
Rysunek 9 Ewidencja stanu technicznego wyrobów zawierających azbest w obiektach będących własnością osób fizycznych, zlokalizowanych na terenie gminy Bestwina.....	26
Rysunek 10 Procedura rozpatrywania wniosków	37

SPIS ZAŁĄCZNIKÓW:

Załącznik nr 1	Informacja o wyrobach zawierających azbest – wzór,
Załącznik nr 2	Ocena stanu i możliwości bezpiecznego użytkowania wyrobów zawierających azbest – wzór,
Załącznik nr 3	Wzór ankiety inwentaryzacyjnej
Załącznik nr 4	Zbiorcze zestawienie wyrobów zawierających azbest należących do osób fizycznych na terenie Gminy Bestwina
Załącznik nr 5	Zestawienie działek, gdzie zlokalizowane są sieci wodociągowe na terenie gminy Bestwina.

1. WSTĘP

Niniejsza aktualizacja „Programu usuwania wyrobów zawierających azbest z terenu gminy Bestwina” zwany dalej „Aktualizacją” lub „Program...” zawiera podstawowe informacje dotyczące właściwości azbestu, oddziaływania na ludzi i środowisko, a także ilości zewidencjonowanych na terenie gminy Bestwina.

Przy opracowaniu aktualizacji „Programu...” jako dane wyjściowe potraktowano dane z czasów opracowania wcześniejszego Programu (2015 rok) oraz stan aktualny (na sierpień 2024 roku) w zakresie:

- ilości azbestu usuniętego,
- ilości azbestu aktualnie zlokalizowanego na terenie gminy Bestwina na podstawie danych inwentaryzacji terenowej przeprowadzonej w okresie czerwiec – sierpień 2024,

Aktualne informacje zostały przeniesione do Bazy Azbestowej i zostały zamieszczone w niniejszej aktualizacji „Programu...”.

W opracowaniu zaktualizowano także harmonogram realizacji działań, szacując koszty usuwania wyrobów zawierających azbest. W ramach aktualizacji „Programu...” podjęto próbę oszacowania całkowitych kosztów usunięcia wyrobów zawierających azbest wraz z kosztami nowych pokryć dachowych z podziałem na budynki mieszkalne i gospodarcze.

Dalsza realizacja „Programu...” przyniesie korzyści społeczne, ekonomiczne i ekologiczne polegające na minimalizacji emisji włókien azbestu, podniesieniu jakości życia mieszkańców, jak również poprawie wyglądu zewnętrznego obiektów budowlanych i ich stanu technicznego.

„Program usuwania wyrobów zawierających azbest z terenu Gminy Bestwina” jest drugim dokumentem tego rodzaju opracowanym dla terenu gminy Bestwina.

Pierwszy dokument powstał w 2015 roku i nosił tytuł „Program usuwania wyrobów zawierających azbest z terenu Gminy Bestwina”.

Niniejsze opracowanie jest jego aktualizacją i jednocześnie nawiązuje do „Programu oczyszczania kraju z azbestu na lata 2009-2032” przyjętego uchwałą nr 39/2010 Rady Ministrów Rzeczypospolitej Polskiej z dnia 15 marca 2010 roku.

Celem „Programu oczyszczania kraju z azbestu na lata 2009-2032” jest:

- usunięcie i unieszkodliwienie wyrobów zawierających azbest,
- minimalizacja negatywnych skutków zdrowotnych powodowanych kontaktem z włóknami azbestu,
- likwidacja szkodliwego oddziaływania azbestu na środowisko.

Jednym z zadań samorządu gminnego przewidzianych w Programie Oczyszczania Kraju z Azbestu na lata 2009-2032 jest przygotowanie programu usuwania azbestu i wyrobów zawierających azbest na szczeblu gminnym. Ogólną rolą programu jest określenie planu działań dla osiągnięcia właściwego tempa usuwania użytkowanych wyrobów zawierających azbest. Pozostałe zadania samorządu gminnego wynikające z Krajowego Programu to:

1. gromadzenie przez wójta, burmistrza, prezydenta miasta informacji o ilości, rodzaju i miejscach występowania wyrobów zawierających azbest oraz przekazywanie jej do marszałka województwa z wykorzystaniem dostępnego narzędzia informatycznego www.bazaazbestowa.gov.pl,
2. organizowanie usuwania wyrobów zawierających azbest przy wykorzystaniu pozyskanych na ten cel środków krajowych lub unijnych z uwzględnieniem zasad zawartych w Programie,
3. inspirowanie właściwej postawy obywateli w zakresie obowiązków związanych z usuwaniem wyrobów zawierających azbest,
4. współpraca z marszałkiem województwa w zakresie inwentaryzacji wyrobów zawierających azbest oraz opracowywania programów usuwania wyrobów zawierających azbest, w szczególności w zakresie lokalizacji składowisk odpadów zawierających azbest,
5. współpraca z mediami w celu propagowania odpowiednich inicjatyw społecznych oraz rozpowszechniania informacji dotyczących zagrożeń powodowanych przez azbest,
6. współpraca z organizacjami społecznymi wspierającymi realizację Programu,
7. współpraca z organami kontrolnymi (inspekcja sanitarna, inspekcja pracy, inspekcja nadzoru budowlanego, inspekcja ochrony środowiska),

8. organizowanie szkoleń lokalnych w zakresie obowiązków w zakresie usuwania wyrobów zawierających azbest z terenu nieruchomości.

Przygotowując niniejszy dokument wykorzystano m.in.:

- zapisy w dokumentach nadrzędnych takich jak:
 - Program Oczyszczania Kraju z Azbestu na lata 2009-2032 przyjęty Uchwałą nr 39/2010 Rady Ministrów z dnia 15 marca 2010 r.,
 - Krajowy Plan Gospodarki Odpadami 2028, będący załącznikiem do uchwały nr 96 Rady Ministrów z dnia 12 czerwca 2023 roku (poz. 702),
 - Plan Gospodarki Odpadami dla Województwa Śląskiego na lata 2016-2022 przyjęty uchwałą Nr V/37/7/2017 Sejmiku Województwa Śląskiego z dnia 24 kwietnia 2017 roku, obejmujący oczyszczanie terenu województwa z azbestu,
 - Program usuwania azbestu z terenu województwa śląskiego do roku 2032 przyjęty uchwałą nr 1258/49/IV/2011 Zarządu Województwa Śląskiego z dnia 19 maja 2011 roku.
- obowiązki zamieszczone w ustawach obejmujących w swych przepisach tematykę azbestu, to jest między innymi:
 - ustawa z dnia 19 czerwca 1997 roku o zakazie stosowania wyrobów zawierających azbest (t.j. Dz. U. 2017, poz. 2119),
 - ustawa z dnia 27 kwietnia 2001 roku – Prawo ochrony środowiska (tekst jednolity Dz. U. z 2024 poz. 54 z późn. zm.),
 - ustawa z dnia 14 grudnia 2012 roku o odpadach (tekst jednolity Dz. U. z 2023, poz. 1587 z późn. zm.),
 - ustawa z dnia 7 lipca 1994 roku Prawo budowlane (tekst jednolity Dz. U. z 2024 poz. 725 z późn. zm.),
 - ustawa z dnia 19 sierpnia 2011 roku o przewozie towarów niebezpiecznych (t.j. Dz. U. z 2024 poz. 643.),
- obowiązki zapisane w przepisach wykonawczych takich jak:
 - Rozporządzenie Ministra Gospodarki, Pracy i Polityki Społecznej z dnia 2 kwietnia 2004 r. w sprawie sposobów i warunków bezpiecznego użytkowania i usuwania wyrobów zawierających azbest (Dz. U. 2004, Nr 71, poz. 649),
 - Rozporządzenie Ministra Klimatu z dnia 2 stycznia 2020 r. w sprawie katalogu odpadów (Dz. U. 2020, poz. 10),
 - Rozporządzenie Ministra Infrastruktury z dnia 23 czerwca 2003 roku w sprawie informacji dotyczącej bezpieczeństwa i ochrony zdrowia oraz planu bezpieczeństwa i ochrony zdrowia (Dz. U. z 2003 Nr 120, poz. 1126),
 - Rozporządzenie Ministra Gospodarki i Pracy z dnia 14 października 2005 roku w sprawie zasad bezpieczeństwa i higieny pracy przy zabezpieczaniu i usuwaniu wyrobów zawierających azbest oraz programu szkolenia w zakresie bezpiecznego użytkowania takich wyrobów (Dz. U. z 2005 Nr 216, poz. 1824),
 - Rozporządzenie Ministra Gospodarki z dnia 16 stycznia 2015 r. w sprawie rodzajów odpadów, które mogą być składowane na składowisku odpadów w sposób nieselektywny (Dz. U. 2015 poz. 110),
 - Rozporządzenie Ministra Środowiska z dnia 23 lipca 2009r. w sprawie sposobu przedkładania marszałkowi województwa informacji o występowaniu substancji stwarzających szczególne zagrożenie dla środowiska (t.j. Dz. U. z 2015, poz. 1450),
 - Rozporządzenie Ministra Gospodarki z dnia 13 grudnia 2010 roku w sprawie wymagań w zakresie wykorzystywania wyrobów zawierających azbest oraz wykorzystywania i oczyszczania instalacji lub urządzeń, w których były lub są wykorzystywane wyroby zawierające azbest (Dz. U. z 2011 Nr 8, poz. 31),
 - Rozporządzenie Ministra Zdrowia z dnia 11 października 2019 r. zmieniające rozporządzenie w sprawie badań i pomiarów czynników szkodliwych dla zdrowia w środowisku pracy (Dz. U. 2024 poz. 1110),

- Obwieszczenie Ministra Zdrowia z dnia 6 lutego 2023 r. w sprawie ogłoszenia jednolitego tekstu rozporządzenia Ministra Zdrowia w sprawie badań i pomiarów czynników szkodliwych dla zdrowia w środowisku pracy (Dz. U. 2023, poz. 419),
- Rozporządzenie Ministra Środowiska z dnia 20 grudnia 2012 roku w sprawie sposobu prowadzenia przez marszałka województwa rejestru wyrobów zawierających azbest (Dz. U. 2013, poz. 25),
- Rozporządzenie Ministra Gospodarki z dnia 16 lipca 2015 r. w sprawie dopuszczania odpadów do składowania na składowiskach (Dz. U. 2015 poz. 1277).

2. CELE I ZADANIA „PROGRAMU...”

Podstawowym celem aktualizacji „Programu...” jest realizacja głównych założeń zawartych w dokumencie „Program oczyszczania kraju z azbestu na lata 2009-2032” – usunięcie z terenu gminy Bestwina wyrobów zawierających azbest do 2032 roku.

Celem niniejszej aktualizacji „Programu...” jest:

- spowodowanie oczyszczenia obszaru gminy Bestwina z azbestu oraz usunięcie stosowanych od wielu lat wyrobów zawierających azbest,
- wyeliminowanie negatywnych skutków zdrowotnych u mieszkańców gminy, spowodowanych azbestem oraz ustalenie koniecznych do tego uwarunkowań,
- spowodowanie sukcesywnej likwidacji oddziaływania azbestu na środowisko i doprowadzenie w określonym horyzoncie czasowym do spełnienia wymogów ochrony środowiska,
- stworzenie odpowiednich warunków do wdrożenia przepisów prawnych oraz norm postępowania z wyrobami zawierającymi azbest.

W Polsce problematyka bezpiecznego postępowania z wyrobami i odpadami zawierającymi azbest została uszeregowana w bloku tematycznym obejmującym łącznie 6 procedur zgodnie z wymogami określonymi w Rozporządzenie Ministra Gospodarki, Pracy i Polityki Społecznej z dnia 2 kwietnia 2004 r. w sprawie sposobów i warunków bezpiecznego użytkowania i usuwania wyrobów zawierających azbest (Dz. U. 2004, Nr 71, poz. 649). Są to:

- **Grupa I.** Procedury obowiązujące właścicieli i zarządzających obiektami, instalacjami lub urządzeniami zawierającymi azbest
 - **Procedura 1.** Obowiązki i postępowanie właścicieli oraz zarządców, przy użytkowaniu obiektów i terenów z wyrobami zawierającymi azbest.
 - **Procedura 2.** Obowiązki i postępowanie właścicieli i zarządców, przy usuwaniu wyrobów zawierających azbest z obiektów lub terenów.
- **Grupa II.** Procedury obowiązujące wykonawców prac polegających na usuwaniu wyrobów zawierających azbest-wytwórców odpadów niebezpiecznych.
 - **Procedura 3.** Postępowanie przy pracach przygotowawczych do usuwania wyrobów zawierających azbest.
 - **Procedura 4.** Prace polegające na usuwaniu wyrobów zawierających azbest, wytwarzaniu odpadów niebezpiecznych, wraz oczyszczeniem obiektu (terenu) instalacji.
- **Grupa III.** Procedura obowiązująca prowadzących działalność w zakresie transportu odpadów niebezpiecznych zawierających azbest.
 - **Procedura 5.** Przygotowanie i transport odpadów niebezpiecznych zawierających azbest.
- **Grupa IV.** Procedura obowiązująca zarządzających składowiskami odpadów niebezpiecznych zawierających azbest.
 - **Procedura 6.** Składowanie odpadów na składowiskach lub wydzielonych kwaterach przeznaczonych do wyłącznego składowania odpadów zawierających azbest.

2.1. Obowiązki wytwórcy i posiadacza odpadów azbestowych

Na właścicielu, zarządcy bądź użytkowniku nieruchomości, na której znajdują się wyroby zawierające azbest, ciąży obowiązek sporządzenia informacji o wyrobach zawierających azbest i miejscu ich wykorzystywania – obowiązek tzw. inwentaryzacji. Inwentaryzacja jest wykonywana na podstawie spisu z natury.

Osoby fizyczne nie będące przedsiębiorcami przedkładają informację odpowiednio wójtowi, burmistrzowi lub prezydentowi miasta. Podmioty prawne przedkładają informację bezpośrednio marszałkowi województwa. Dane należy raportować corocznie do 31 stycznia za poprzedni rok kalendarzowy.

Zebrane od osób fizycznych informacje o rodzaju, ilości i miejscach występowania azbestu wójt, burmistrz lub prezydent miasta przedkłada marszałkowi województwa do 31 marca każdego roku w formie aktualizacji Bazy Azbestowej.

W imieniu posiadaczy/użytkowników wyrobów zawierających azbest w gminie inwentaryzację wyrobów może przeprowadzić (zlecić przeprowadzenie) Gmina.

2.2. Zadania i możliwości organów samorządowych

Uwzględniając kompetencje i możliwości Gminy Bestwina niniejszy „Programu...” ukierunkowany jest w znacznej mierze na prywatnych właścicieli obiektów, dla których zrealizowanie założonych celów w skali gminy bez określonych mechanizmów pomocowych może stwarzać problemy z przyczyn przede wszystkim ekonomicznych.

Do podstawowych zadań organów samorządowych w zakresie bezpiecznego postępowania z wyrobami i odpadami zawierającymi azbest należy:

- zbieranie od osób fizycznych, niebędących przedsiębiorcami, informacji o rodzaju, ilości i miejscach występowania substancji stwarzających szczególne zagrożenie dla środowiska, w tym azbestu,
- opracowanie programu usuwania azbestu z terenu gminy.

W trakcie realizacji „Programu...” i jego aktualizacji realizowane są i w dalszym ciągu będą następujące działania Gminy Bestwina:

- organizacja kampanii edukacyjno-informacyjnej w zakresie szkodliwości azbestu, postępowania z wyrobami zawierającymi azbest oraz sposobów bezpiecznego ich usuwania oraz unieszkodliwiania to jeden z istotniejszych elementów „Programu...” biorąc pod uwagę ciągle jeszcze relatywnie niską świadomość ekologiczną mieszkańców, w związku z tym program edukacyjno-informacyjny winien zawierać:
 - informacje o szkodliwości azbestu,
 - obowiązki właścicieli posesji w zakresie przekazywania Wójtowi Gminy Bestwina informacji o miejscach występowania wyrobów azbestowych, a także w wypadku ich uszkodzeń bądź prowadzenia prac remontowych ich sukcesywnego usuwania,
 - informacje o możliwościach i niezbędnych warunkach dla uzyskania wsparcia w zakresie usuwania zdemontowanych wyrobów azbestowych z terenu posesji w ramach obowiązującego regulaminu dofinansowania z budżetu gminy w zakresie unieszkodliwiania odpadów zawierających azbest,
 - aktualny wykaz firm uprawnionych do wykonywania prac demontażowych wyrobów zawierających azbest,
 - informacje o kolejnych działaniach gminy podjętych celem likwidacji azbestu. Akcja ta będzie realizowana poprzez lokalną prasę, ulotki, informacje zamieszczane na tablicy ogłoszeń Urzędu Gminy Bestwina, na stronie internetowej Urzędu Gminy z wydrebnioną zakładką tematyczną – „Azbest”.
- prowadzenie i bieżąca aktualizacja bazy danych (Baza Azbestowa) o ilościach i miejscach występowania wyrobów zawierających azbest na terenie gminy Bestwina w oparciu o przeprowadzoną inwentaryzację obiektów będących własnością osób fizycznych, a także na podstawie informacji posiadanych przez Urząd Gminy Bestwina w ramach dotychczas prowadzonego monitoringu przedsiębiorców i zarządców obiektów zawierających elementy azbestowe. Bieżąca ich aktualizacja i wprowadzanie do Bazy Azbestowej. (www.bazaazbestowa.gov.pl)
- organizowanie usuwania wyrobów zawierających azbest przy wykorzystaniu pozyskanych na ten cel środków krajowych lub unijnych na zasadach określonych w aktualizowanym w miarę potrzeb Regulaminie,
- monitoring i okresowe raportowanie realizacji „Programu...” (proponuje się w ramach Raportu z wykonania Programu Ochrony Środowiska),
- weryfikacja i kolejna aktualizacja „Programu...” w wypadku istotnych zmian legislacyjnych lub nowych możliwości finansowych realizacji „Programu...”.

Przyjmuje się, że powyższe zadania realizowane będą w ciągu całego planowanego okresu działań zmierzających do usunięcia wyrobów azbestowych z terenu gminy – do 2032 roku.

3. INFORMACJE O AZBEŚCIE I JEGO SZKODLIWOŚĆ DLA ZDROWIA LUDZKIEGO

3.1. Azbest – informacje ogólne

Azbest jest to włóknisty materiał nieorganiczny (w wielu państwach znany pod nazwą lnu kamiennego lub bawelnianego kamienia). Jego największą zaletą jest odporność na wysokie temperatury. Po nagrzaniu do 350°C odporność mechaniczna włókien azbestu spada zaledwie o 20% (spowodowane to jest usunięciem części wody). Natomiast po przyjęciu wody z wilgotnego otoczenia wraca do poprzedniego stanu. Dopiero temperatura ponad 700°C powoduje całkowite odparowanie wody i nieodwracalne zniszczenie materiału (włókna tracą elastyczność i zaczynają się kruszyć).

3.2. Występowanie azbestu, materiały zawierające azbest

Właściwości termoizolacyjne i dźwiękochłonne, wytrzymałość na rozciąganie, elastyczność, a także odporność niektórych odmian azbestu na działanie kwasów, alkaliów i wody morskiej czynią zeń surowiec o szerokim zastosowaniu w ponad tysiącu technologiach. 60-80% azbestu zużywane jest jednak do produkcji wyrobów azbestowo-cementowych.

Azbest jest nazwą ogólną obejmującą włókniste minerały z grupy serpentynów i amfiboli. Dzięki od dawna znanej i cenionej odporności na wysoką temperaturę, trzy minerały azbestowe zyskały popularność i szerokie zastosowanie w gospodarce światowej. Są to: powszechnie stosowany chryzotyl (azbest biały), w mniejszym stopniu wykorzystywany krokidolit (azbest niebieski) i jeszcze rzadziej stosowany amosyt (azbest brązowy). Specyficzne właściwości azbestu, niepalność, wytrzymałość mechaniczna i termiczna oraz elastyczność sprawiły, że azbest znalazł szerokie zastosowanie w różnego rodzaju technologiach przemysłowych, a zwłaszcza w budownictwie, energetyce, transporcie i w przemyśle chemicznym:

- Budownictwo

Azbest stosowano w wyrobach budowlanych powszechnego użycia: eternit, czyli płyty faliste azbestowo-cementowe o zawartości 10-13% azbestu do pokryć dachowych, płyty prasowane - płaskie o zbliżonej zawartości azbestu, płyty KARO - dachowe pokrycia lub elewacje, rury azbestowo-cementowe wysokociśnieniowe (krokidolit) i kanalizacyjne, stosowane także jako przewody wentylacyjne i dymowo-spalinowe (zawartość azbestu około 22%), kształtki azbestowo-cementowe oraz elementy wielkowymiarowe, stosowane w budownictwie ogólnym i przemysłowym (płyty azbestowo-cementowe płaskie wykorzystywane w lekkich przegrodach ścian warstwowych i wbudowane w płyty warstwowe prefabrykowane - PW3/A, PŻ/3W i PŻW 3/A/S).

Azbest mógł być stosowany w budownictwie wszędzie tam, gdzie potrzebna była podwyższona odporność ogniowa i zabezpieczenia ogniochronne elementów narażonych lub potencjalnie narażonych na wysoką temperaturę (kłapy przeciwpożarowe, ciągi telekomunikacyjne, tablice rozdzielcze elektryczne, węzły ciepłownicze, obudowa klatki schodowej, przejścia kabli elektrycznych, przewodów ciepłowniczych i wentylacyjnych między stropami, zabezpieczenia elementów stropowych i ściennych strychów, piwnic, dróg ewakuacyjnych, konstrukcji stalowych). Azbest stosowano także w tkaninach wygłuszających hałas. Wyroby z azbestem projektanci dobierali indywidualnie do obiektów, z uwzględnieniem wymagań przeciwpożarowych.

- Energetyka

Azbest stosowano w elektrociepłowniach i elektrowniach, w obmurzach kotłów (jako izolacje termiczne w formie sznurów i tektur na uszczelnieniach dylatacji podgrzewaczy powietrza), a także w uszczelnieniach urządzeń poddanych wysokiej temperaturze, w zaworach, wymiennikach ciepła, w izolacjach tras ciepłowniczych (jako płaszcze azbestowo-cementowe lub azbestowo-gipsowe). Wyroby zawierające azbest umiejscowione są w: kominach o dużej wysokości (dylatacje wypełnione sznurem azbestowym), chłodniach kominowych (płyty azbestowo-cementowe w zraszalnikach i w obudowie wewnętrznej chłodni), chłodniach wentylatorowych (w obudowie wewnętrznej chłodni), rurach odprowadzających parę, zraszalnikach itp. (w formie izolacji cieplnej ze sznura azbestowego).

- Transport

Azbest stosowano do termoizolacji i izolacji elektrycznych urządzeń grzewczych w elektrowozach, tramwajach, wagonach, metrze (maty azbestowe w grzejnikach i tablicach rozdzielni elektrycznych),

w termoizolacji silników pojazdów mechanicznych, w uszczelkach pod głowice, elementach kolektorów wydechowych oraz elementach ciernych - sprzęgłach i hamulcach. Powszechnie stosowano azbest w kolejnictwie, w przemyśle lotniczym i stoczniowym, np. w statkach, szczególnie w miejscach narażonych na ogień, wymagających zwiększonej odporności na wysoką temperaturę.

- Przemysł chemiczny

Z azbestu wykonane są przepony stosowane w elektrolitycznej produkcji chloru. Ponadto azbest występuje w hutach szkła (np. w wałach ciągnących)

Wyroby zawierające azbest oraz odpady azbestowe można podzielić – w zależności od trwałości i ilości zastosowanego spoiwa wiążącego – na: miękkie (łamliwe, kruche) i twarde (niekruche, sztywne):

- klasa I – Wyroby miękkie o gęstości $< 1\ 000\ \text{kg/m}^3$ charakteryzują się dużym procentowym udziałem azbestu (powyżej 20%). Wyroby te ulegają łatwo uszkodzeniom mechanicznym, co wiąże się z uwalnianiem włókien do środowiska. Najczęściej spotykane są w obiektach przemysłowych (elektrociepłownie, huty). Narażeni na oddziaływanie ich pyłów są pracownicy wykonujący remonty izolacji lub uszczelnień urządzeń z udziałem azbestu. Wyroby miękkie to m.in.:
 - sznury, płótna, tkaniny z dodatkiem azbestu (lub wykonane z samego azbestu)
 - płyty i uszczelki kinkiert (typu Gambit, Polonit), stosowane w ciepłownictwie na złączach rur, zaworów z gorącą wodą lub parą
 - płaszcze azbestowo-gipsowe stosowane w izolacji rur w ciepłownictwie
 - płyty i tektury miękkie (stosowane w izolacjach ognioochronnych)
 - płyty ognioochronne typu „PYRAL” produkcji czechosłowackiej lub „SOKALIT” produkcji NRD, zawierające około 30-50 % azbestu (służą do okładzin ognioochronnych konstrukcji budynków oraz jako sufity podwieszane o podwyższonej odporności na ogień, także jako materiał do kłap przeciwpożarowych i przeciwdymnych)
 - natryski azbestowe na konstrukcje stalowe zastosowane, jako ognioochronne zabezpieczenie stalowej konstrukcji budynków o tzw. konstrukcji niesztywnej (np. budynki przemysłowe, biurowe; często są to obiekty indywidualnie projektowane, „nasycone” technologią budowlaną krajów zachodnioeuropejskich z lat 60-70, np. budynki ambasad)
- klasa II – Wyroby twarde o gęstości $> 1000\ \text{kg/m}^3$ są to najpowszechniej występujące w krajowym budownictwie wyroby zawierające azbest. Charakteryzują się dużym stopniem zwięzłości, dużym udziałem spoiwa (najczęściej jest nim cement), niską procentową zawartością azbestu (około 5% w płytach płaskich lignocementowych modyfikowanych, 12-13% w płytach płaskich i falistych azbestowo-cementowych i około 20% w rurach azbestowo - cementowych). W przypadku uszkodzenia tego typu materiału emisja jest znacznie niższa niż w przypadku wyrobów z klasy I. W przeciwieństwie do wyrobów miękkich, przez długi okres pozostają wyrobami emitującymi małe ilości pyłu azbestu. Można je więc uważać za mniej groźne w użytkowaniu oraz podczas prac remontowych od wyrobów miękkich. Mniej groźne są też ich odpady. Wyroby twarde to m.in.:
 - płyty azbestowo-cementowe faliste,
 - płyty azbestowo-cementowe płaskie prasowane,
 - płyty azbestowo-cementowe KARO,
 - płyty warstwowe PW3/A i podobne,
 - rury azbestowo-cementowe,,
 - złącza, listwy, gąsiory wykonane z azbestocementu
 - płaszcze azbestowo-cementowe stosowane w izolacji rur w ciepłownictwie.

Tabela 1 Zakres zastosowania wyrobów zawierających azbest

Klasa wyrobu	Rodzaj wyrobu zawierającego azbest	Zastosowanie
I	masy azbestowe natryskowe	izolacja ognioochronna konstrukcji stalowych i przegród budowlanych, izolacja akustyczna obiektów użyteczności publicznej
I	sznury	piece przemysłowe wraz z kanałami spalin, nagrzewnice, rekuperatory, kominy przemysłowe
I	tektura azbestowa	izolacja termiczna i uszczelnienia w instalacjach przemysłowych, aparaturze kontrolno-pomiarowej i laboratoryjnej
I	plyty azbestowo-kauczukowe	uszczelnianie urządzeń przemysłowych pracujących w środowisku agresywnym
I	wyroby tekstylne z azbestu (rękawice i tkaniny azbestowe)	ochrona pracowników
I	masa lub tektura azbestowa	drobne urządzenia w gospodarstwach domowych, np., żelazka, płytki kuchenne, piece akumulacyjne
I	materiały i wykładziny cierne zawierające azbest	hamulce i sprzęgła
I	masy ognioodporne zawierające azbest	piece przemysłowe wraz z kanałami spalin
II	plyty azbestowo-cementowe faliste i gąsiorzy	pokrycia dachowe, balkony
II	plyty azbestowo-cementowe płaskie prasowane	ściany osłonowe, ściany działowe, elewacje zewnętrzne, osłona ścian przewodów windowych, szybów wentylacyjnych i instalacyjnych, chłodnie kominowe, chłodnie wentylatorowe
II	plyty azbestowo-cementowe płaskie „karo”	pokrycia dachowe, elewacje zewnętrzne
II	plyty azbestowo-cementowe suchoformowane „kolorys”, „acekol” i inne	elewacje zewnętrzne, osłony kanałów wentylacyjnych i klimatyzacyjnych, ściany działowe
II	rury azbestowo-cementowe (bezcisnieniowe i ciśnieniowe)	przewody kanalizacyjne i wodociągowe, rynny spustowe na śmieci, przewody kominowe
II	otuliny azbestowo-cementowe	izolacja urządzeń ciepłowniczych i innych przemysłowych
II	kształtki azbestowo-cementowe budowlane	przewody wentylacyjne, podokienniki, osłony rurociągów ciepłowniczych, osłony kanałów spalinowych i wentylacyjnych
II	kształtki azbestowo-cementowe elektroizolacyjne	przegrody izolacyjne w aparatach i urządzeniach elektrycznych
II	plytki PCV	podłogi w blokach mieszkalnych
I lub II	plyty azbestowo-cementowe konstrukcyjne ognioodporne	osłony ognioodporne i przeciwpożarowe w budynkach przemysłowych (kotłownice), izolacja urządzeń grzewczych, grodzie przeciwożniowe w okrętownictwie

Emisja pyłu azbestu może powstawać podczas uszkodzeń mechanicznych, np. przy pilowaniu lub szlifowaniu szybkoobrotowymi narzędziami elektrycznymi, niewyposażonymi w miejscowe odciągi pyłu. Do emisji pyłu dochodzi także w trakcie trwania destrukcji, np. emitują go stare płyty pokryć dachowych azbestowo-cementowych o naruszonej przez czynniki atmosferyczne lub chemiczne powierzchni zewnętrznej. Wówczas zanieczyszczony jest też grunt w bezpośrednim sąsiedztwie rynny odprowadzającej wodę opadową.

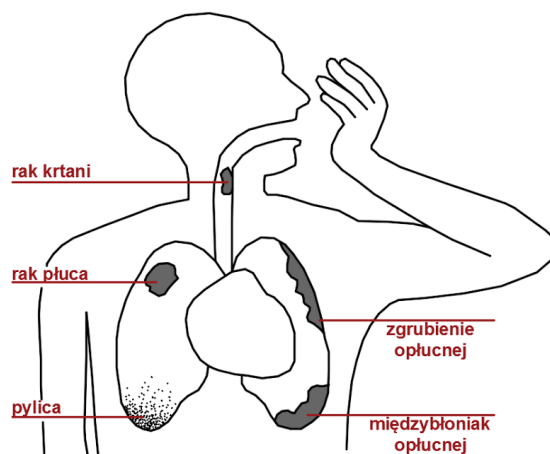
Wyroby zawierające azbest z chwilą ich usunięcia z miejsca zabudowania stają się odpadami, które zostały zakwalifikowane do niebezpiecznych. Zgodnie z Rozporządzeniem Ministra Środowiska z dnia 27 września 2001 r. w sprawie katalogu odpadów, załącznik Nr. 1 do rozporządzenia, następujące rodzaje odpadów zawierających azbest zaliczono do niebezpiecznych:

- 06 07 01 - odpady azbestowe z elektrolizy,

- 06 13 04 - odpady z przetwarzania azbestu,
- 10 11 81 - odpady zawierające azbest (z hutnictwa szkła),
- 10 13 09 - odpady zawierające azbest z produkcji elementów cementowo-azbestowych,
- 15 01 11 - opakowania z metali zawierające niebezpieczne, porowate elementy wzmocnienia konstrukcyjnego (np. azbest) włącznie z pustymi pojemnikami ciśnieniowymi,
- 16 01 11 - okładziny hamulcowe zawierające azbest,
- 16 02 12 - zużyte urządzenia zawierające azbest,
- 17 06 01 - materiały izolacyjne zawierające azbest,
- 17 06 05 - materiały konstrukcyjne zawierające azbest.

3.3. Zdrowotne skutki obecności azbestu w środowisku człowieka

Chorobotwórcze działanie azbestu jest wynikiem wdychania włókien zawieszonych w powietrzu. Dopóki włókna nie są uwalniane do powietrza i nie występuje ich wdychanie, wyroby z udziałem azbestu nie są szkodliwe dla zdrowia. Wyroby spoiaste (np. eternit), dopóki nie zostaną uszkodzone i włókna azbestowe nie uwolnią się, nie stanowią zagrożenia. Natomiast stosowanie wyrobów miękkich (jak koce gaśnicze, otuliny rur), ze względu na bardzo łatwe uwalnianie się włókien azbestowych do powietrza, jest dużo groźniejsze.



Rysunek 1 Ogniska chorób azbestozależnych

Źródło: opracowanie własne

Biologiczna agresywność pyłu azbestu jest związana ze stopniem penetracji i ilością włókien w dolnej części układu oddechowego. Proces ten zależy od fizycznych i aerodynamicznych cech włókien. Szczególne znaczenie ma średnica poszczególnych włókien, długość odgrywa mniejszą rolę. Włókna cienkie o średnicy poniżej 3 µm przenoszone są łatwiej i odkładają się w końcowych odcinkach dróg oddechowych, podczas, gdy włókna grube, o średnicy powyżej 5 µm, zatrzymują się w górnej części układu oddechowego. Skręcone włókna chryzotyłu o dużej średnicy mają tendencję do zatrzymywania się wyżej niż igłowate włókna azbestów amfibolowych, z łatwością przenikające do obrzeży płuca.

W oczyszczaniu dolnej części układu oddechowego z włókien uczestniczą głównie trzy mechanizmy biologiczne. Większość pyłu usuwana jest z dróg oddechowych za pośrednictwem śluzu, odkrztuszania, wypluwania lub polykania. Krótkie włókna pochłaniane są w drogach oddechowych przez makrofagi. Niektóre włókna azbestu wychwytywane są przez komórki nabłonkowe wyściełające drogi oddechowe; włókna gromadzą się w warstwie śródmiąższowej i przenoszone są do gruczołów chłonnych. Około 1/3 wdychanych włókien umiejscawia się w końcowych odcinkach układu oddechowego. Oczyszczanie drzewa oskrzelowego przebiega dwufazowo. Prawie połowa wdychanych włókien usuwana jest w ciągu kilku dni, pozostałe w dłuższym czasie. W procesie usuwania wewnątrzplucnych depozytów niewątpliwie negatywną rolę odgrywają czynniki zewnętrzne, takie jak dym tytoniowy i inne zanieczyszczenia powietrza. Na występowanie i typ patologii wpływa rodzaj azbestu, wymiary tworzących go włókien oraz stężenie włókien i czas trwania narażenia, a więc kumulowana dawka pyłu azbestu w ciągu życia osobniczego, określana iloczynem średniego stężenia pyłu i czasu trwania ekspozycji oraz efektywność biologicznych

mechanizmów oczyszczania układu oddechowego. Wyniki dotychczasowych badań wskazują, że zatrzymywanie chryzotyłu w górnych drogach układu oddechowego jest bardziej prawdopodobne, niż zatrzymywanie amfiboli. Usuwanie zaś chryzotyłu z płuc jest również bardziej skuteczne, a więc retencja amfiboli w płucach jest większa.

Mimo istnienia normatywów higienicznych dla stężenia włókien azbestu w powietrzu (w Polsce 1000 włókien/m³ na 24 h), nie można określić dawki progowej dla działania rakotwórczego azbestu. Pył azbestowy może być przyczyną chorób układu oddechowego: pylicy azbestowej, łagodnych zmian opłucnowych, raka płuc, międzybłonniaków opłucnej i otrzewnej. Wymienione schorzenia występują u osób zawodowo narażonych na duże dawki pyłu azbestowego, ale również u osób narażonych pozazawodowo, np. przebywających okresowo w powietrzu silnie zanieczyszczonym pyłami azbestowymi. Wysoki poziom takich zanieczyszczeń występuje np. przy niewłaściwie prowadzonych pracach remontowo-budowlanych na wyrobach zawierających azbest. Wdychane przez człowieka do płuc respirabilne włókna nie mogą być wydalone z organizmu. Zainicjowany proces rozwoju choroby powodowanej podrażnieniem mechanicznym tkanki płucnej, objawiający się często astmą i uporczywym kaszlem, trwa bardzo długo, średnio 20 lat. Aby przeciwdziałać temu należy stosować się do zaleceń i wymogów dotyczących bezpiecznego usuwania i postępowania z odpadami zawierającymi azbest.

Najgroźniejsze działanie pyłów respirabilnych azbestu przypisuje się włóknom, które charakteryzują się długością >5 µm, średnicą <3 µm (proporcja - długość: średnica >3:1) i są wdychane z powietrzem. Mogą one wnikać głęboko do układu oddechowego i powodować groźne choroby, takie jak: pylicę azbestową (azbestozę), międzybłoniak, nowotwór płuc i oskrzeli. Schorzenia te występują u osób zawodowo narażonych na duże dawki pyłu azbestowego lub u osób narażonych parazawodowo, czyli np. przebywających okresowo w powietrzu silnie zanieczyszczonym pyłami respirabilnymi azbestu.

Zanieczyszczenie powodujące choroby zawodowe, spotykane w przemyśle i przy pracach z azbestem, to kilkaset tysięcy włókien w 1 m³ powietrza. Poziomy takich zanieczyszczeń występują np. przy pracach remontowych, przy usuwaniu wyrobów zawierających stare izolacje, natryski ognioochronne na konstrukcje stalowe budynków, podczas wymiany elementów urządzeń ciepłowniczych w energetyce. Przy niewłaściwie prowadzonych pracach z wyrobami azbestowymi ilość włókien respirabilnych azbestu w przestrzeniach zamkniętych obiektów może przekraczać kilka, a nawet kilkanaście mln wł./m³. Takie zanieczyszczenia powietrza w przeszłości występowały w zakładach wyrobów azbestowych, szczególnie przy produkcji tkanin azbestowych, także przy produkcji uszczelnień czy wyrobów azbestowo-cementowych. Dzięki technikom kontroli i ograniczeniu emisji obecnie poziomy zagrożenia zostały zmniejszone, a nawet lokalnie wyeliminowane.

Porównując szkodliwość różnych rodzajów azbestu należy zaznaczyć, że chryzotyl jest uznany za mniej groźny niż amosyt czy krokidolit.

Przyjęte wielkości NDS (najwyższe dopuszczalne stężenia na stanowiskach pracy zgodnie z rozporządzeniem Ministra Pracy i Polityki Społecznej z dnia 29.11.2002 roku w sprawie najwyższych dopuszczalnych stężeń i natężeń czynników szkodliwych dla zdrowia w środowisku pracy) dla różnych pyłów włóknistych, w tym azbestu, unaocniają różnice w ich szkodliwym działaniu na organizm. Aktualnie obowiązujące wartości NDS dla pyłów zawierających azbest:

- pyły zawierające azbest chryzotylowy oraz pyły zawierające azbest chryzotylowy i inne minerały włókniste oraz pyły zawierające inne materiały włókniste, z wyjątkiem krokidolitu, np. antygort włóknisty - pył całkowity – 1 mg/m³; - włókna respirabilne - 0,2 wł./cm³
- pyły zawierające krokidolit: - pył całkowity - 0,5 mg/m³; - włókna respirabilne - 0,2 wł./cm³

Należy podkreślić, że działanie szkodliwe azbestu z wielokrotnia się wobec jednoczesnego narażenia organizmu na inne substancje rakotwórcze, np. węglowodory aromatyczne (szczególnie benzo(a)piren), metale ciężkie, dym tytoniowy, itp.

4. CHARAKTERYSTYKA GMINY BESTWINA

Gmina Bestwina jest gminą wiejską położoną w południowej części województwa śląskiego, w powiecie bielskim, w północnej jego części. Gmina Bestwina zlokalizowana jest w odległości 24 km od Oświęcimia, 55 km od Katowic i 81 km od Krakowa. W odległości około 40 km położony jest Cieszyn, w którym znajduje się największe przejście graniczne południowej Polski.

Gmina Bestwina graniczy:

- od południa z miastem na prawach powiatu Bielskiem-Białą,
- od zachodu z gminą miejsko-wiejską Czechowice-Dziedzice należącą do powiatu bielskiego,
- od północy z gminą Miedźna i miastem Pszczyna należącymi do powiatu pszczyńskiego województwa śląskiego,
- od wschodu z gminą Wilamowice należącą do powiatu bielskiego.



Rysunek 2 Lokalizacja Gminy Bestwina na tle województwa śląskiego i powiatu bielskiego

Źródło: opracowanie własne na podstawie www.stat.gov.pl

Cała gmina Bestwina zajmuje obszar 37,69 km², w tym:

- sołectwo Bestwina 13,53 km²,
- sołectwo Bestwinka 4,55 km²,
- sołectwo Janowice 7,09 km²,
- sołectwo Kaniów 12,51 km².

Ogólna powierzchnia gminy Bestwina wynosi 3769 ha z czego 71,07 % stanowią użytki rolne, a z tego 49,29% to grunty orne. Gmina Bestwina to obszar o niskim poziomie lesistości – 9,36 %. Gmina jest dobrze skomunikowana z sąsiednimi terenami. Sieć drogową stanowi 84,75 km dróg gminnych oraz drogi powiatowe o łącznej długości 40,70 km.

W niedalekim sąsiedztwie przebiegają ważne trasy komunikacji drogowej:

- drogi krajowe
 - DK1 Bielsko-Biała - Katowice,
 - DK nr 52 relacji Bielsko-Biała - Głogoczów (Kraków).
- drogi wojewódzkie:

- o DW933 Brzeszcze - Chrzanów,
- o DW948 Oświęcim-Żywiec.

Przez obszar gminy przebiega dwutorowa zelektryzowana linia kolejowa nr 93 relacji Trzebinia – Zebrzydowice - Petrovice u Karviné /CZ/, z przystankiem kolejowym w Kaniowie.

Ze względu na korzystne położenie gminy mieszkańcy nie mają większych problemów z przemieszczaniem się do miejscowości sąsiednich oraz większych miast takich jak Czechowice-Dziedzice, Bielsko-Biala, Oświęcim, Katowice.

Obszar gminy Bestwina położony jest w zlewni Wisły, której bieg wyznacza północną granicę gminy o długości około 5 km, oraz zlewniach II rzędu rzeki Białej i potoku Łękawka, które są prawostronnymi dopływami Wisły.

Wschodnią granicę gminy stanowi dolny bieg potoku Łękawka, a południowo-wschodnią środkowy bieg Słonicy, należący do zlewni Soły. Niewielki wschodni fragment terenów gminy należy do zlewni potoku Dankówka.

Rzeka Wisła przepływa przez sołectwo Kaniów. Dość głębokie koryto rzeki zostało uregulowane, odcięto szyje meandrów, które tworzą w obrębie doliny liczne starorzecza. Na obszarze gminy koryto Wisły ma około 5 km długości (od 23+850 km do 28+800 km biegu rzeki).

Rzeka Biała jest rzeką o długości 28,6 km, mającą swoje źródła w rejonie Klimczoka, Szyndzielni i Magury. Przepływa przez Pogórze Śląskie wpływając do Wisły w Kaniowie. Początkowo koryto rzeki Białej uchodziło w rejonie 28+800 km biegu Wisły, jednak z uwagi na duże zagrożenie powodziowe zabudowań KWK „Silesia”, koryto tej rzeki przelożono i obecnie uchodzi ona do Wisły w rejonie 28+000 km jej biegu. Przelożony odcinek Białej ma długość około 1,5 km.

Potok Łękawka - stosunkowo dużym ciekim na obszarze gminy jest potok Łękawka mający źródło w południowej części Lasu Janowickiego. Odwadnia on znaczną część gminy. Łączy się z potokiem Pasieckim i potokiem Podleśnym. W dolnym biegu utworzony jest polder zwany potocznie „bagienko”. Potok Łękawka przepływa wąskim korytem przez Janowice, Bestwinę, Bestwinę i Kaniów.

Dodatkowo na obszarze gminy znajduje się szereg niewielkich, często nienazwanych potoków oraz sieć kanałów i rowów rozbudowana szczególnie w północnej części gminy. Największymi kanałami jest kanał Macocha, odprowadzający wodę w zlewni Białej oraz Młynówka, nawadniająca i odwadniająca stawy Komorowicko - Bestwińskie. Wody z kanałów ujmowane są w Pompowni Wód Powierzchniowych KWK „Silesia” i stamtąd rurociągiem odprowadzane do Wisły.

Sieć hydrograficzną gminy uzupełniają kilkadziesiąt stawów hodowlanych, które zajmują 285 ha, co stanowi około 6% powierzchni gminy. Większość tych gruntów należy do osób fizycznych.

Liczne stawy hodowlane zlokalizowane są w kilku kompleksach na terenie gminy. Największy kompleks stawów usytuowany w dolinie rzeki Biała (Stawy Komorowicko - Bestwińskie) liczy ponad 210 ha. Pozostałe zespoły są znacznie mniejsze, zlokalizowane są m.in. w Bestwinie przy granicy z Dankowicami, w Bestwinie w rejonie ulicy Hallera, w Kaniowie przy ul. Dankowickiej, w Bestwinie - w okolicy ulicy Franciszka Gandora, w okolicy ulicy Podlesie oraz w okolicach ulicy Młyńskiej. Na wszystkich stawach za wyjątkiem około 5 ha stawów w rejonie kanału Macocha (będących w gestii Stowarzyszenia Wędkarskiego „Kaniowski Karp Królewski” im. Adolfa Gasza) gospodarkę prowadzą hodowcy - rolnicy indywidualni.

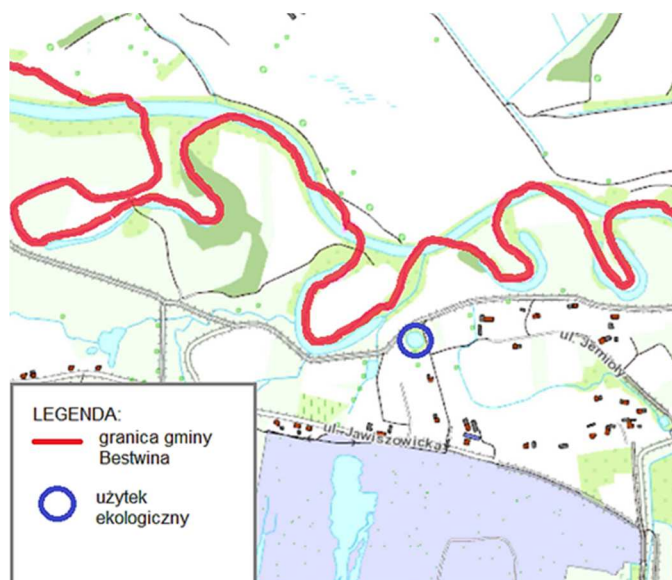
Na terenie gminy Bestwina zalegają gleby należące głównie do klasy III i IV - są to grunty średnio dobre i średnie dla rozwoju rolnictwa.

Najkorzystniejszymi warunkami dla rozwoju i prowadzenia gospodarki polowej, upraw zielonych i sadownictwa ma sołectwo Bestwina ze względu na największą powierzchnię terenów średnio dobrych:

- w klasie III - 101 ha,
- w klasie IIIa - 188 ha,
- w klasie IIIb - 388 ha.

Warunki przyrodniczo topograficzne oraz urozmaicona rzeźba terenu powodują, iż gmina Bestwina stanowi atrakcyjne miejsce rekreacyjno-wypoczynkowe.

Szczególne usytuowanie Bestwiny na skraju aglomeracji miejsko – przemysłowej oraz brak silnej industrializacji gminy sprzyja rozwojowi aktywnych form rekreacji i wypoczynku. Atrakcyjna rzeźba terenu, użytki ekologiczne, lasy, stawy, wąwozy i łąki zachęcają do spacerów, wędkowania, jazdy na rowerze. Malowniczy krajobraz Bestwiny podkreślają plantacje ogrodnicze oraz liczne stawy rybne. Bliska odległość



Rysunek 4 Lokalizacja użytku ekologicznego „Oczko wodne w miejscowości Kaniów na terenie gminy Bestwina

Źródło: <http://geoserwis.gdos.gov.pl/mapy>

Dodatkowo na terenie gminy Bestwina występują korytarze ekologiczne:

- ornitologiczny o znaczeniu ponadregionalnym o nazwie Dolina Górnej Wisły,
- migracji ssaków kopytnych K/WISŁA-LPK, łączący okolice jeziora Goczalkowickiego ze wschodnią częścią Lasów Pszczyńsko – Kobiórskich,
- spójności obszarów chronionych „Dolina Górnej Wisły”.

Dolina Wisły jest częścią sieci ECONET-Polska, która została uznana za korytarz ekologiczny o znaczeniu międzynarodowym. Ponadto Dolina Wisły jest ponadregionalnym korytarzem ornitologicznym, a sama Wisła stanowi ponadregionalny korytarz ichtiologiczny. Na terenie gminy znajduje się również korytarz ekologiczny Biała o znaczeniu regionalnym.

Ponadto na terenie gminy Bestwina zlokalizowanych jest pięć pomników przyrody.

Tabela 3 Pomniki przyrody zlokalizowane na terenie gminy Bestwina

L.p.	Lokalizacja	Data utworzenia	Obiekt	Kategoria Obiektu
1	Okazała i rozłożysta lipa rośnie wśród pól uprawnych, położonych pomiędzy ul. Polną i Cmentarzem Parafialnym w Bestwinie	1995	Lipa drobnolistna	Pojedyncze drzewo wolno stojące
2	Okazała i rozłożysta lipa rośnie za zabudowaniami gospodarczymi przy ul. Franciszka Gandora 6 w Bestwinie	1995	Lipa drobnolistna	Pojedyncze drzewo wolno stojące
3	Okazale drzewo rośnie przy opuszczonych zabudowaniach w rejonie ul. Polnej w Bestwinie	1995	Dąb szypulkowy	Pojedyncze drzewo wolno stojące
4	Okazale drzewo rośnie za budynkiem gospodarczym przy ul. Św. Floriana 3 w Bestwinie	2003	Dąb szypulkowy	Pojedyncze drzewo wolno stojące
5	Rośnie na wale kanału Młynówka w rejonie ul. Św. Floriana w Bestwinie, na działce nr 1130 w obrębie ewidencyjnym Bestwinka bestwińskiego	2023	Dąb szypulkowy	Pojedyncze drzewo wolno stojące

Źródło: Rejestr pomników przyrody województwa śląskiego, Regionalny Dyrektor Ochrony Środowiska w Katowicach

Ogólna powierzchnia gruntów leśnych na terenie gminy Bestwina według stanu na dzień 31.12.2018 r. wynosi 346,29 ha (9%-owy wskaźnik lesistości), z czego Lasy Państwowe zajmują około 260,29 ha,

natomiast prywatne – 86,00 ha. Całość Lasów Państwowych pozostaje w administracji Nadleśnictwa Bielsko, Obręb Wapienica.

Zbiorowiska leśne na terenie gminy występują głównie w jej południowej części, największy kompleks leśny zlokalizowany jest w Janowicach, kompleks ten rozciąga się od granicy z miastem Bielsko-Biala. Drzewostan tworzą gatunki iglaste i liściaste między innymi: świerk (40%), buk (26,6%), sosna zwyczajna (9,7%) oraz brzoza (8,9%). Na wschód i północ od tego kompleksu występują niewielkie pozostałości naturalnych lasów w postaci zalesionych jarów, czy remiz śródpolnych.

5. INFORMACJA O ILOŚCI I ROZMIESZCZENIU WYROBÓW ZAWIERAJĄCYCH AZBEST NA TERENIE GMINY BESTWINA

5.1. Działania Gminy Bestwina do 2024 roku

W latach 2005-2006 na terenie gminy Bestwina została przeprowadzona ankietyzacja mieszkańców w zakresie posiadania wyrobów zawierających azbest. W 2005 roku przeprowadzono także wymianę sieci wodociągowej azbestowo-cementowej o długości 2428 mb na PE.

Od 2006 roku w ramach środków budżetowych Gminy Bestwina i Powiatowego Funduszu Ochrony środowiska finansowała usuwanie wyrobów zawierających azbest.

W latach 2006-2014 usunięto z terenu gminy Bestwina ponad 134 Mg wyrobów zawierających azbest.

W 2015 roku Gmina Bestwina uzyskała dofinansowanie z ówczesnego Ministerstwa Gospodarki na przeprowadzenie terenowej inwentaryzacji wyrobów zawierających azbest oraz na opracowanie „Programu usuwania wyrobów zawierających azbest z terenu gminy Bestwina”.

Dzięki tym działaniom przeprowadzona została aktualizacja inwentaryzacji materiałów azbestowych metodą spisu z natury, mająca na celu określenie lokalizacji, stanu oraz ilości wyrobów zawierających azbest. Na podstawie uzyskanych informacji sporządzono wymagane przepisami prawa ankiety, a następnie opracowane zostało tabelaryczne zestawienie obiektów, na których występuje azbest. Dane te wraz z numerami działek i obrębów ewidencyjnych zamieszczono jako aktualizację danych w Bazie Azbestowej.

W trakcie inwentaryzacji w 2015 roku na terenie osób fizycznych i osób prawnych zewidencjonowano 206 posesji (246 obiektów), tj. 34 219 m² rur i 12 231 mb wyrobów zawierających azbest, to odpowiada zgodnie z ówczesnym przelicznikiem Bazy Azbestowej (1 m² – 11 kg) na około 865,652 Mg, w tym:

- 34 059 m² oraz 10 mb tj. 375,052 Mg na terenie osób fizycznych,
- 160 m² oraz 12 221 mb tj. 490,6 Mg w dyspozycji osób prawnych, tj.
 - Przedsiębiorstwa Komunalnego „KOMBEST” Sp. z o.o.,
 - Rolniczej Spółdzielni Produkcyjnej „PRZEŁOM KANIÓW” w likwidacji.

Na tej podstawie w 2015 roku opracowano pierwszy „Program usuwania wyrobów zawierających azbest z terenu Gminy Bestwina”.

Gmina Bestwina usuwa azbest z terenu posesji mieszkańców zgłoszony przez mieszkańców do usunięcia jako zdemontowany i zeszkolowany przygotowany do wywozu i utylizacji.

W latach 2005-2023 środki wydatkowane na ten cel wyniosły łącznie 476 963,42 zł z czego:

- 347 183,80 zł środki Gminy Bestwina,
- 81 953,14 zł środki WFOSiGW,
- 29 426,68 zł środki NFOSiGW
- 18 400,00 zł w okresie 2005-2009 ze środków Powiatowego Funduszu Ochrony Środowiska.

W latach 2005-2023 z terenu gminy usunięto 1 000,55 Mg wyrobów zawierających azbest z 470 posesji.

Ilości powyższe obejmują azbest usunięty od 2005 roku czyli także przed przeprowadzeniem inwentaryzacji oraz po jej wykonaniu. Dane wskazują, że usunięto azbest także z posesji, które nie były ujęte w inwentaryzacji.

Dodatkowo w 2024 roku planowane jest usunięcie dalszych 44,28 Mg wyrobów zawierających azbest – rozliczenie nastąpi do końca września 2024 roku.



Rysunek 5 Dach pokryty płytami azbestowymi falistymi (budynek przykładowy)

Źródło: fotografia własna

5.2. Baza Azbestowa

Baza Azbestowa to narzędzie informatyczne do gromadzenia i przetwarzania informacji uzyskanych z inwentaryzacji wyrobów zawierających azbest, dostępne dla wszystkich jednostek samorządu terytorialnego. Wprowadzanie i aktualizowanie danych w Bazie Azbestowej jest obowiązkiem każdego wójta, burmistrza i prezydenta miasta, a także marszałka województwa.

Dane wprowadzane do Bazy Azbestowej pochodzą od właścicieli i użytkowników nieruchomości, na których są wykorzystywane wyroby zawierające azbest. Aktualne dane z inwentaryzacji wyrobów zawierających azbest są podstawą do ubiegania się o środki finansowe na usuwanie wyrobów zawierających azbest.

Wypełniony formularz „Informacji o wyrobach zawierających azbest” należy złożyć do Urzędu Gminy Bestwina (osoby fizyczne) lub Urzędu Marszałkowskiego (osoby prawne).

Na stronie Bazy Azbestowej znajdują się również informacje dla wszystkich zainteresowanych tematyką bezpiecznego wycofywania z użytkowania wyrobów azbestowych:

- baza firm zajmujących się usuwaniem wyrobów azbestowych czyli tzw. eternitu,
- lista składowisk odpadów azbestowych,
- wykaz lokalnych i regionalnych programów usuwania azbestu,
- a także dane statystyczne oraz wykres aktywności gmin

W czerwcu 2019 roku w związku z pozytywną opinią Rady Programowej "Programu Oczyszczania Kraju z Azbestu na lata 2009-2032" Ministerstwo Przedsiębiorczości i Technologii podjęło decyzję o korekcie wartości przelicznika stosowanego do określania ilości wyrobów zawierających azbest szacowanych pierwotnie przy użyciu jednostki m².

Zmiana nastąpiła w odniesieniu do wyrobów o kodach W01 (płyty azbestowo-cementowe płaskie stosowane w budownictwie) oraz W02 (płyty azbestowo-cementowe faliste dla budownictwa).

Nowa wartość przelicznika wynosi 15 kg/m² i taka też wartość będzie domyślnie stosowana w systemie Bazy Azbestowej od dnia wprowadzenia zmian.

Szacowana masa wyrobów W01 oraz W02 zinwentaryzowanych i wprowadzonych do systemu Bazy Azbestowej z uwzględnieniem jednostki m² uległa automatycznej korekcie w dniu 28.06.2019 r. Korekta dotyczy jedynie tych wyrobów, które na chwilę wprowadzenia korekty nie zostały w całości unieszkodliwione. Informacje dotyczące wyrobów już unieszkodliwionych nie podlegają zmianie.

Wprowadzona korekta wpływa na znaczący wzrost łącznej teoretycznej zamieszczonej w Bazie Azbestowej masy wyrobów zawierających azbest wykazywanej w module „Dane zagregowane/Zestawienie statystyczne”. Szacowany przyrost masy wyrobów zawierających azbest przeznaczonych do unieszkodliwienia może wzrosnąć nawet do kilkudziesięciu procent (w zależności od gminy).¹

5.2.1. Stan aktualny

W okresie czerwiec-sierpień 2024 przeprowadzono terenową powtórna inwentaryzację wyrobów zawierających azbest na obszarze całej gminy Bestwina. Wykonana inwentaryzacja wykazała, iż nie wszystkie budynki pokryte powłokami azbestowymi zostały ujawnione w trakcie poprzedniej inwentaryzacji.

W trakcie prac terenowych nie zlokalizowano także części budynków które według poprzedniej inwentaryzacji posiadały powłoki azbestowe, nie zostały one usunięte z dotacji oraz międzyczasie nikt nie zgłosił demontażu powłok azbestowych. Fakt ten wskazuje na samodzielne usunięcie wyrobów zawierających azbest przez mieszkańców. W wyniku czego w Bazie Azbestowej należało wyzerować wyroby o łącznej wadze 77,932 Mg wyrobów zawierających azbest.

Wszystkie dane inwentaryzacyjne pochodzące z terenowych prac zostały zamieszczone w Bazie Azbestowej. Dzięki temu można stwierdzić iż na podstawie dostępnych danych Baza Azbestowa jest aktualna. W poniższych rozdziałach przedstawiono aktualne dane dotyczące posesji będących własnością osób fizycznych oraz osób prawnych.

Dodatkowo w załączniku nr 4 do niniejszego Programu przedstawiono w formie tabelarycznej zestawienie szczegółowe ilości i lokalizacji wyrobów zawierających azbest na terenie gminy Bestwina.

5.2.2. Posesje prywatne

W poniższej części opracowania zastosowano określenie „osoby fizyczne” i „osoby prywatne” zamiennie. Są to mieszkańcy gminy Bestwina lub osoby posiadające tytuł prawny do budynków zlokalizowanych na terenie gminy Bestwina pokrytych wyrobami azbestowymi lub będące właścicielami nieruchomości na terenie której są wyroby składowane luzem.

Według zaktualizowanej Bazy Azbestowej na obszarze gminy na terenie należącym do osób fizycznych miejsca występowania azbestu zlokalizowane są na 129 posesjach osób prywatnych.

Zewidencjonowano 164 lokalizacje azbestu. Różnice w ilościach posesji i punktów wynikają z faktu iż na części posesji zlokalizowanych na terenie gminy jest po kilka obiektów pokrytych powłokami zawierającymi azbest (na przykład pokrycie dachu budynku mieszkalnego i gospodarczego).

Łączną powierzchnię zinwentaryzowanych wyrobów zlokalizowanych na terenie należącym do osób fizycznych oszacowano na około 22 949 m², co po przeliczeniu według przelicznika Bazy Azbestowej daje 344,23 Mg.

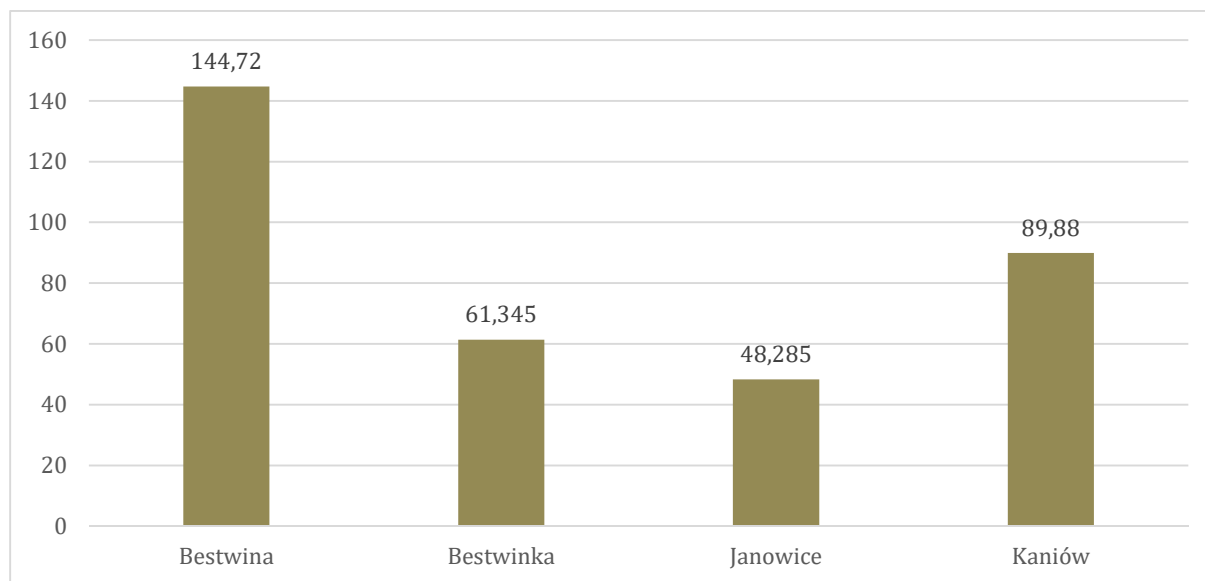
W tabeli poniżej zestawiono wszystkie sołectwa gminy Bestwina wraz z ilością obiektów pokrytych powłokami azbestowymi na ich terenie oraz szacowaną wagą azbestu.

¹ <https://bazaazbestowa.gov.pl/aktualnosci/biezace-aktualnosci/288-zmiana-wartosci-przelicznika-m2-kg-dla-wyrobow-w01-oraz-w02>

Tabela 4 Wyszczególnienie ilości powłok azbestowych na terenie sołectw gminy Bestwina

L.p.	Sołectwo	Liczba obiektów	Waga [Mg]	Powierzchnia [m ²]
1	Bestwina	62	144,72	9648
2	Bestwinka	25	61,345	4090
3	Janowice	22	48,285	3219
4	Kaniów	55	89,88	5992
SUMA		164	344,23	22949

Źródło: na podstawie danych z aktualizacji Bazy Azbestowej, sierpień 2024



Rysunek 6 Wyszczególnienie ilości powłok azbestowych na terenie sołectw gminy Bestwina [Mg]

Źródło: na podstawie danych z aktualizacji Bazy Azbestowej, sierpień 2024

Spośród sołectw gminy Bestwina najwięcej wyrobów zawierających azbest zewidencjonowano na terenie Bestwiny 144,72 Mg i Kaniowa (89,88 Mg).

Najmniej azbestu zlokalizowanego jest w sołectwie Janowice (48,28 Mg).

Różnice te wynikają głównie z ilości posesji na terenie danego sołectwa oraz faktu, iż na terenie sołectwa Janowice większość domów jest nowszych niż 20 lat.

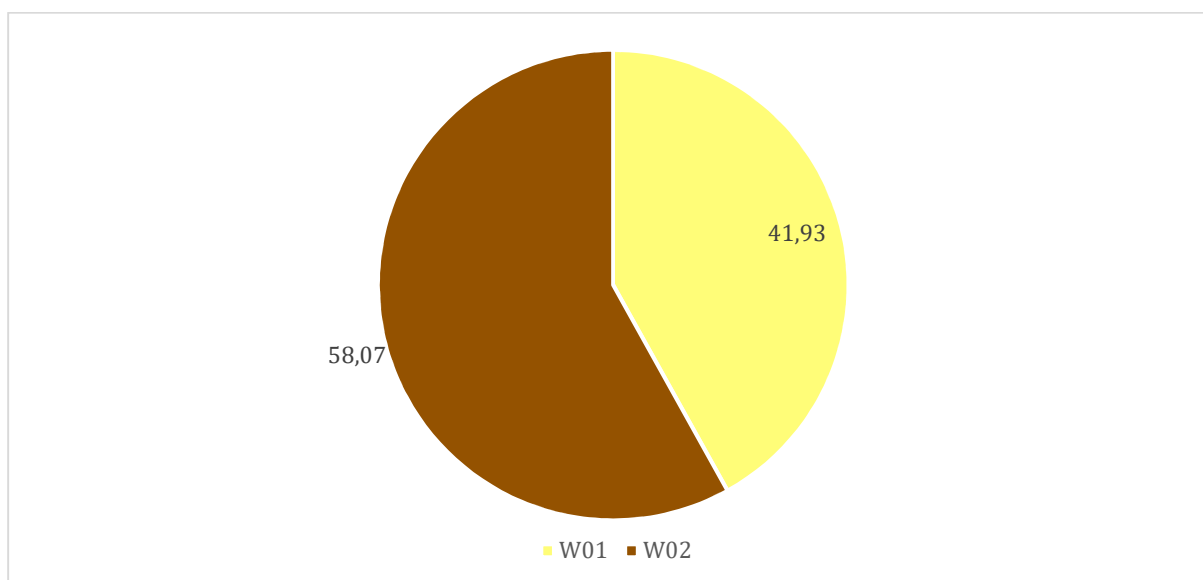
Z inwentaryzacji obiektów należących do osób fizycznych posiadających wyroby zawierające azbest wynika, iż:

- W01-płyty azbestowe płaskie stanowią 41,93% wyrobów azbestowych (76 obiektów, 144,33 Mg),
- W02-płyty azbestowe faliste stanowią 58,07% wyrobów azbestowych (88 obiektów, 199,90 Mg).

Tabela 5 Rodzaje wyrobów zawierających azbest na terenie gminy Bestwina

Rodzaj pokrycia zawierającego azbest	ilość obiektów [szt.]	Szacowana powierzchnia [m ²]	Waga obliczeniowa [Mg] wg przelicznika Bazy Azbestowej 15 kg
Płyty azbestowo - cementowe płaskie	76	9 622	144,33
Płyty azbestowo - cementowe faliste	88	13 327	199,9
SUMA	164	22 949	344,23

Źródło: na podstawie danych z aktualizacji Bazy Azbestowej, sierpień 2024



Rysunek 7 Procentowa ilość poszczególnych rodzajów wyrobów zawierających azbest w sumarycznej ilości wyrobów zawierających azbest na obiektach będących własnością osób fizycznych [%]

Źródło: na podstawie danych z aktualizacji Bazy Azbestowej, sierpień 2024

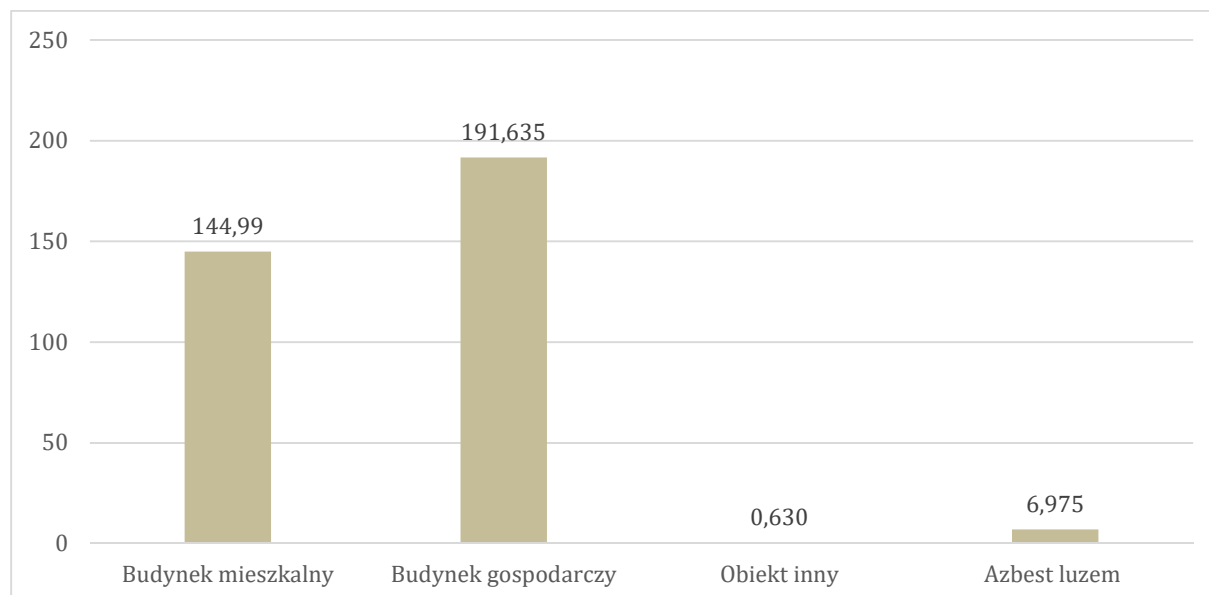
Wyroby azbestowe zewidencjonowane na terenie gminy Bestwina u osób prywatnych zabudowane były:

- w 42,12% na budynkach mieszkalnych (144,99 Mg),
- w 55,67% na budynkach gospodarczych (191,63 Mg),
- w 0,18% na obiektach innych (0,63 Mg),
- w 2,04% luzem (6,97 Mg).

Tabela 6 Ewidencja wyrobów zawierających azbest w zakresie rodzaju budynku

Rodzaj obiektu	ilość obiektów [szt.]	Szacowana powierzchnia [m ²]	Waga obliczeniowa [Mg] wg przelicznika Bazy Azbestowej 15 kg
pokrycie budynku mieszkalnego	68	9 666	144,99
pokrycie budynku gospodarczego	81	12 776	191,635
pokrycie budynku innego	2	42	0,630
luzem	13	465	6,975
SUMA	164	22 949	344,23

Źródło: na podstawie danych z aktualizacji Bazy Azbestowej, sierpień 2024



Rysunek 8 Ilość wagowa wyrobów zawierających azbest z podziałem na pokrytą powierzchnię na budynkach mieszkalnych, gospodarczych i innych na terenie gminy Bestwina [Mg]

Źródło: na podstawie danych z aktualizacji Bazy Azbestowej, sierpień 2024

5.2.3. Posesje osób prawnych

Baza Azbestowa zawiera wpisy osób prawnych, jednak z inwentaryzacji terenowej wynika, iż część z nich zostało już usunięte.

Na terenie gminy Bestwina w trakcie terenowych prac nie zewidencjonowano wyrobów należących do osób prawnych, gdyż:

- wyroby, które posiadała Rolnicza Spółdzielnia Produkcyjna „PRZEŁOM KANIÓW” zostały sprzedane prywatnej osobie,
- sieci wodociągowe są niewidoczne w trakcie inwentaryzacji i dane, które zawarto poniżej pochodzą z informacji udostępnionych przez Gminę Bestwina oraz Przedsiębiorstwo Komunalne KOMBEST Sp. z o.o.

Przedsiębiorstwo Komunalne KOMBEST Sp. z o.o. posiada na terenie gminy sieci wodociągowe azbestowo-cementowe:

na terenie miejscowości Bestwina

- w ciągu ulicy Gospodarskiej, rura \varnothing 100 o długości 700 m
- w ciągu ulicy Krakowskiej, rura \varnothing 100 o długości 300 m

na terenie miejscowości Bestwinka

- w ciągu ulicy Gandora, rura \varnothing 100 o długości 1000 m,
- w ciągu ulicy Olchowej, rura \varnothing 100 o długości 500 m
- w ciągu ulicy Witosza, rura \varnothing 100 o długości 400 m,
- w ciągu ulicy Ładnej, rura \varnothing 100 o długości 500 m
- w ciągu ulicy Podpolec, rura \varnothing 100 o długości 600 m

na terenie miejscowości Kaniów

- w ciągu ulic Młyńskiej, rury o łącznej długości 500 m.

Zestawienie działek gdzie zlokalizowane są sieci wodociągowe zamieszczono w załączniku nr 5 do niniejszego opracowania.

Pozostałe wyroby należące do Przedsiębiorstwa Komunalne KOMBEST Sp. z o.o. zostały wyłączone z eksploatacji.

W ramach prac nad niniejszym opracowaniem zostało wystosowane pismo do Urzędu Marszałkowskiego Województwa Śląskiego z informacją o wyrobach będących w dyspozycji osób prawnych zlokalizowanych na terenie gminy Bestwina.

W sumie na obszarze gminy Bestwina istnieje 129 posesji (164 lokalizacje), na których zlokalizowano pokrycia azbestowe o łącznej wadze 344,23 Mg oraz 8 odcinków sieci wodociągowej o łącznej długości 4500 mb.

Według aktualnych danych na terenie Gminy Bestwina zewidencjonowanych jest około 524,23 Mg wyrobów zawierających azbest.

Szczegółowy wykaz obiektów zawierających wyroby azbestowe przedstawiono w załączniku nr 4 do niniejszego opracowania.

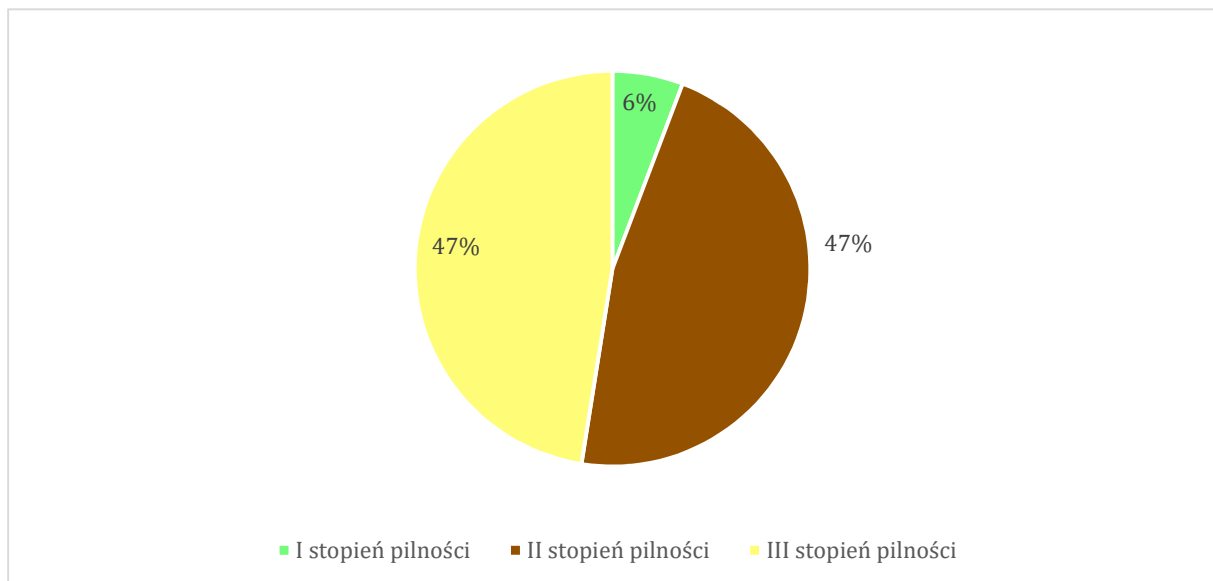
5.3. Ocena stanu technicznego i możliwości bezpiecznego użytkowania wyrobów zawierających azbest

Stan techniczny wyrobów zawierających azbest zabudowanych w posesjach i obiektach gospodarczych będących własnością osób fizycznych oszacowano na podstawie wizji lokalnej i oględzin obiektów w 2024 roku. Z oceny tej wynika, że są to w większości wyroby starsze niż 20 lat, w zdecydowanej większości bez powłok zabezpieczających. Niemniej jednak ocena zgodnie z Rozporządzeniem wykazała iż większość wyrobów należy do 2 lub 3 stopnia pilności.

Tabela 7 Ocena stanu technicznego wyrobów zawierających azbest w obiektach będących własnością osób fizycznych, zlokalizowanych na terenie gminy Bestwina

Stopień pilności	Ilość obiektów [szt.]	Szacowana powierzchnia [m ²]	Waga obliczeniowa - wg przelicznika Bazy Azbestowej 15 kg [Mg]
I stopień pilności	11	1 325	19,875
II stopień pilności	66	10 728	160,92
III stopień pilności	87	10 896	163,435
RAZEM	164	22 949	344,23

Źródło: na podstawie danych z aktualizacji Bazy Azbestowej, sierpień 2024



Rysunek 9 Ewidencja stanu technicznego wyrobów zawierających azbest w obiektach będących własnością osób fizycznych, zlokalizowanych na terenie gminy Bestwina

Źródło: na podstawie danych z aktualizacji Bazy Azbestowej, sierpień 2024

Z zestawień zamieszczonych powyżej wynika, iż około 6% wyrobów to I stopień pilności, który wskazuje, iż wyroby te powinny być niezwłocznie usunięte. Około 47% zalicza się do II stopnia pilności, co oznacza, że ich stan pozwala na ich dalsze użytkowanie, niemniej jednak należy dokonać kolejnej oceny stopnia przydatności do dalszego użytkowania za rok.

Około 47% wyrobów zakwalifikowano do III stopnia pilności – oznacza to, iż wyroby te są w dobrym stanie i kolejna ocena niezbędna jest za pięć lat.

Obiekty mieszkalne w większości były budynkami zadbanymi, gdzie powłoki azbestowe były w stanie zadowalającym niemniej jednak zdarzały się pustostany, które od wielu lat nie były remontowane i stan zarówno dachu, stolarki okiennej jak i ścian zewnętrznych wymagał natychmiastowego remontu.

Większość budynków gospodarczych wymaga prac remontowych.

Trudność sprawia ocena dalszej przydatności do użytkowania wyrobów, które mają ponad 20 lat ze względu na zmienne warunki pogodowe, gdyż jedna burza lub wichura diametralnie może zmienić stan budynków i obiektów posiadających powłoki zawierające azbest.

Reasumując - oceny stopnia pilności należy dokonać bezpośrednio przed procedurą usuwania wyrobów zawierających azbest, co da możliwość oceny aktualnego stanu tych wyrobów zakwalifikowanie ich do odpowiedniego stopnia przydatności do dalszego użytkowania, co wskaże na możliwość dalszego użytkowania lub wskazanie do usunięcia.

6. ZASADY POSTĘPOWANIA Z ODPADAMI ZAWIERAJĄCYMI AZBEST

6.1. Ogólne zasady postępowania z wyrobami zawierającymi azbest

Azbest, jako materiał niebezpieczny podlega szczególnemu traktowaniu. Odpady zawierające azbest powinny być utylizowane w odpowiednio do tego celu przystosowanych miejscach (składowiskach).

W zakresie sposobu użytkowania i warunków usuwania wyrobów zawierających azbest obowiązują następujące przepisy:

- Rozporządzenie Ministra Gospodarki, Pracy i Polityki Społecznej z dnia 2 kwietnia 2004 roku w sprawie sposobów i warunków bezpiecznego użytkowania i usuwania wyrobów zawierających azbest (Dz. U. Nr 71, poz. 649) zmienione Rozporządzeniem Ministra Gospodarki z dnia 5 sierpnia 2010 r. zmieniającym rozporządzenie w sprawie sposobów i warunków bezpiecznego użytkowania i usuwania wyrobów zawierających azbest (Dz. U. Nr 162, poz. 1089)

Rozporządzenia te nakładają na właściciela nieruchomości, na której zlokalizowane są wyroby zawierające azbest do:

- prowadzenia okresowej kontroli stanu tych wyrobów,
- sporządzania sprawozdania z tych kontroli w postaci tzw. „oceny stanu i możliwości bezpiecznego użytkowania wyrobów zawierających azbest”,
- przekazywania wyników kontroli organowi nadzoru budowlanego.

Ponadto w celu bezpiecznego użytkowania wyrobów zawierających azbest właściciel nieruchomości winien:

- zabezpieczyć przez zabudowę przestrzeni, na której znajdują się wyroby azbestowe lub poprzez pokrycie wyrobów szczelną powłoką,
- wyeliminować wszelkie prace związane z obróbką mechaniczną przy pracach zabezpieczających,

W przypadku podjęcia decyzji o zabezpieczeniu lub usunięciu wyrobów zawierających azbest winien:

- zgłosić prace do właściwego organu administracji architektoniczno – budowlanej.

Wykonawca prac polegających na zabezpieczeniu lub usuwaniu wyrobów zawierających azbest zobowiązany jest do:

- posiadania odpowiednich zezwoleń/pozwoleń/decyzji w zakresie gospodarowania odpadami niebezpiecznymi (zgodnie z obowiązującą ustawą o odpadach),
- przeszkolenia wszystkich pracowników zatrudnionych przy pracach związanych z zabezpieczaniem lub usuwaniem wyrobów zawierających azbest w zakresie bezpieczeństwa i higieny pracy oraz przestrzegania procedur dotyczących bezpiecznego postępowania,
- opracowania szczegółowego planu prac usuwania wyrobów zawierających azbest,
- posiadania niezbędnego wyposażenia technicznego i socjalnego zapewniającego prowadzenie prac zgodnie z ustalonym planem oraz zabezpieczeń pracowników i środowiska przed narażeniem na działanie azbestu,
- zgłoszenia planowanych prac właściwemu organowi nadzoru budowlanego oraz właściwemu okręgowemu inspektorowi pracy, przed przystąpieniem do prac.

Ponadto wykonawca prac winien:

- izolować od otoczenia obszar prac, przez zastosowanie osłon zabezpieczających przenikanie azbestu do środowiska,
- ogrodzić teren prac z zachowaniem bezpiecznej odległości od traktów komunikacyjnych dla osób pieszych,
- umieścić w strefie prac tablice informacyjne (informujące o azbecie),
- zastosować środki techniczne ograniczające do minimum emisje azbestu do środowiska.
- Rozporządzenie Ministra Gospodarki i Pracy z dnia 14 października 2005 roku w sprawie zasad bezpieczeństwa i higieny pracy przy zabezpieczaniu i usuwaniu wyrobów zawierających azbest oraz programu szkolenia w zakresie bezpiecznego użytkowania takich wyrobów (Dz. U. z 2005 roku Nr

216 poz. 1824). Rozporządzenie to szczegółowo określa sposób postępowania oraz obowiązki wykonawcy prac związanych z zabezpieczeniem bądź usunięciem wyrobów zawierających azbest w zakresie organizacji terenu prac, bezpieczeństwa pracowników i środowiska.

6.2. Zakres bezpiecznego użytkowania wyrobów zawierających azbest

Podstawą bezpiecznego postępowania z materiałami zawierającymi azbest jest eliminacja lub co najmniej minimalizacja ryzyka emisji włókien azbestu do atmosfery. Zatem dopuszczalna jest eksploatacja materiałów zawierających azbest w dobrym stanie technicznym, o nie uszkodzonej powierzchni, ewentualnie odpowiednio zabezpieczonej. Prawo zakłada dwie metody zabezpieczenia. Pierwsza metoda polega na odizolowaniu wyrobów od otoczenia poprzez obudowanie ich pyłoszczelną przegrodą wykonaną np. ze skleпки lub płyt gipsowych. Druga metoda – kapsulacja – to pokrycie powierzchni przedmiotowych wyrobów specjalnymi substancjami impregnującymi uniemożliwiającymi kruszenie lub tworzącymi powłoki na powierzchni materiałów, zabezpieczające przed odrywaniem się zewnętrznych cząstek wyrobu – włókien azbestu do otoczenia. Czas użytkowania prawidłowo zabezpieczonych płyt azbestowo-cementowych określony został przez producentów na 30 lat. Miało to niewątpliwie znaczenie przy ustalaniu ostatecznego terminu realizacji oczyszczenia kraju z azbestu, wyznaczonego na 31 grudnia 2032 roku. Regulacje prawne od 25 stycznia 2011 roku zakładają dwa wyjątki od ostatecznego terminu eliminacji azbestu:

1. Przewiduje się możliwość wykorzystywania bez ograniczeń czasowych dróg utwardzonych odpadami azbestowymi przed wejściem w życie zakazu ich stosowania, po trwałym zabezpieczeniu przed emisją włókien azbestu. Stan drogi zabezpieczonej podlega stałej kontroli.
2. Zdecydowano również o możliwości pozostawienia w ziemi bez ograniczeń czasowych rur azbestowo-cementowych i elementów wyłączonych z użytkowania instalacji ciepłowniczych, wodociagowych, kanalizacyjnych i elektroenergetycznych podziemnych, w przypadku gdy ich użytkowanie nie naraża na kontakt człowieka. Występowanie rur a-c pod powierzchnią ziemi nie powoduje emisji więc nie stwarza żadnego zagrożenia, które z kolei z pewnością miałoby miejsce podczas próby ich usuwania.

Z uwagi na powszechne występowanie wyrobów azbestowych i wynikające z tego zagrożenia, ich dalsze użytkowanie wiąże się ze stałą kontrolą oraz spełnianiem nałożonych prawem obowiązków przez właścicieli, zarządców lub użytkowników obiektów z zabudowanym azbestem.

Jednym z zobowiązań jest przeprowadzanie kontroli stanu technicznego tych materiałów. Pierwszej oceny należało dokonać w terminie do 15 maja 2005 roku zgodnie z obowiązującym wówczas prawem. Właściciele lub zarządcy, którzy spełnili ten obowiązek – sporządzają kolejne „Oceny stanu i możliwości bezpiecznego użytkowania wyrobów zawierających azbest” w terminach wynikających z warunków poprzedniej „Oceny...” – tzn.: do 5-ciu lat, – jeżeli wyroby zawierające azbest są w dobrym stanie technicznym, do 1-go roku, – jeżeli przy poprzedniej „Ocenie stanu i możliwości bezpiecznego użytkowania wyrobów zawierających azbest” ujawnione zostały drobne (do 3% powierzchni wyrobów) uszkodzenia lub do 30 dni od przeprowadzenia prac zabezpieczających wyroby. Zabudowane materiały budowlane, które posiadały lub posiadają duże i widoczne uszkodzenia – powinny zostać bezzwłocznie usunięte. Sporządzony dokument powinien być przechowywany do czasu wykonania następnej oceny. Arkusz „Oceny stanu i możliwości bezpiecznego użytkowania wyrobów zawierających azbest” stanowi załącznik nr 2 do niniejszego opracowania.

Właściciel lub zarządca zobowiązany jest również do przeprowadzenia inwentaryzacji (spisu z natury) wyrobów zawierających azbest. Wyniki inwentaryzacji powinny służyć do sporządzenia stosownej informacji, którą osoby fizyczne są zobowiązane przekazywać wójtowi, burmistrzowi lub prezydentowi miasta – właściwemu dla miejsca znajdowania się budynku, budowli, instalacji lub urządzenia oraz terenu z wyrobami zawierającymi azbest. Informacje przedkłada się corocznie, celem wykazania ewentualnych zmian w ilości posiadanych wyrobów zawierających azbest – co pozwoli na ocenę zagrożenia dla ludzi i środowiska w danym rejonie. Wzór „Informacji o wyrobach zawierających azbest” stanowi załącznik nr 1 do niniejszego opracowania.

Instalacje lub urządzenia zawierające azbest bądź pomieszczenia, w których one się znajdują oraz użytkowane bez zabezpieczenia drogi i pozostawione w ziemi wyłączone z użytkowania rury azbestowo – cementowe należy oznakować odpowiednim znakiem ostrzegawczym dla azbestu.

Ponadto, dla każdego pomieszczenia, w którym znajdują się instalacje lub urządzenia zawierające azbest właściciel lub zarządca powinien opracować plan kontroli jakości powietrza (monitoringu), a jego wyniki uwzględnić przy dalszej eksploatacji lub usuwaniu wyrobów zawierających azbest. Wskazane jest również opracowanie wspomnianego planu kontroli dla wyrobów zawierających azbest o gęstości

objętościowej mniejszej niż 1000 kg/m³ (tzw. „miękkie”), lub zawierających azbest krokidolit, a także jeżeli istnieje uzasadniona obawa dużej emisji azbestu do środowiska. Przez cały czas użytkowania wyrobów zawierających azbest w obiekcie lub nieruchomości, właściciel lub zarządca ma obowiązek przeprowadzania bieżącej kontroli stanu oraz konserwacji tych wyrobów. Pracownicy dokonujący takich prac i czynności powinni być odpowiednio przeszkoleni w zakresie bezpiecznego postępowania z wyrobami zawierającymi azbest, a także odpowiednio wyposażeni we właściwą odzież i środki ochronne.

6.3. Ogólne zasady postępowania przy pracach naprawczych oraz demontażu wyrobów zawierających azbest

Dotychczasowe doświadczenia wskazują, że pewna część prac polegających na usuwaniu z budynków mieszkalnych elewacyjnych płyt azbestowo-cementowych, wykonywana jest na życzenie mieszkańców, bez wcześniejszego rozpoznania zagrożeń i rzeczywistej potrzeby takich prac.

Tak dochodzi do sytuacji, w której wyroby z azbestocementu są usuwane w niewłaściwy sposób. Już sama destrukcja powierzchni płyt azbestowo-cementowych przy użyciu szczotki drucianej, stosowanej dla oczyszczenia powierzchni płyt, w zależności od siły docisku i spoistości ścieranej płyty powodować może zanieczyszczenie od 1.000 do powyżej 50.000 wł/m³.

Brak uszczelnienia otworów okiennych i inne błędy w organizacji pracy gwarantują przedostawanie się wytworzonych podczas demontażu pyłów azbestu do wnętrza budynku.

Można, więc wyrazić opinię, że większe zagrożenie pyłami azbestu powoduje nieumiejętny demontaż wyrobów z azbestem niż właściwa eksploatacja tych wyrobów.

Przyjmuje się, że wyroby zawierające azbest w budynku nie są automatycznie zagrożeniem dla jego mieszkańców, więc nie powinny być bezwzględnie usuwane z obiektu. Usuwanie tych wyrobów nieodłącznie związane jest z pewnym ich uszkodzaniem w trakcie demontażu, a więc ryzykiem przejściowego wzrostu zanieczyszczenia powietrza pyłami azbestu w strefach pracy (pośrednio wokół budynku lub w jego wnętrzu). Ryzyko to powinno być minimalizowane przez „wyspecjalizowanych wykonawców” i specjalistyczne, a więc kosztowne techniki pracy. Jednak „oszczędna” i jednocześnie „bezpieczna” forma realizacji prac nie jest możliwa. Z tego względu decydujące znaczenie ma odpowiednia kwalifikacja wyrobów pod względem bezpieczeństwa i prawidłowa ocena kiedy należy je usunąć.

W celu kwalifikacji wyrobów zawierających azbest do dalszego użytkowania lub usunięcia oraz określenia „stopnia pilności działań naprawczych”, właściciele obiektów posiadających obiekty z wyrobami zawierającymi azbest powinni wykonać „ocenę stanu i możliwości bezpiecznego użytkowania wyrobów zawierających azbest” według załącznika nr 1 do Rozporządzenia Ministra Gospodarki z dnia 5 sierpnia 2010 r. zmieniającego rozporządzenie w sprawie sposobów i warunków bezpiecznego użytkowania i usuwania wyrobów zawierających azbest (Dz. U. nr 162 poz. 1089). Arkusz „Oceny stanu i możliwości bezpiecznego użytkowania wyrobów zawierających azbest” stanowi załącznik nr 2 do niniejszego opracowania

Podczas sporządzania wspomnianej tu „oceny” lub wobec planowanych remontów w budynku, w którym znajdują się wbudowane wyroby zawierające azbest, należy mieć świadomość, jakie czynności, albo wyroby i ich szczególna konfiguracja w obiekcie, stwarzają ryzyko uwolnienia do powietrza pyłów azbestu.

Ogólnie przyjmuje się, że wyroby będące w „dobrym stanie technicznym” niewykazujące objawów zużycia, uszkodzenia, starzenia się, można eksploatować bezpiecznie, jeśli kompetentnie i rzetelnie wykonana „ocena wyrobów” nie przekroczyła 90 punktów; wyroby są prawidłowo eksploatowane (zgodnie ze swoim przeznaczeniem i zgodnie z zaleceniami dotyczącymi użytkowania wyrobów azbestowych), a ponadto są one pokryte powłoką zabezpieczającą. W przeciwnych okolicznościach polecane jest podjęcie prac naprawczych rozumianych jako zabezpieczenie wyrobów odpowiednimi preparatami (wglębnie penetrującymi), hermetyczna zabudowa wyrobów lub ich całkowite usunięcie.

Wśród sposobów eliminacji zagrożeń, które przewiduje się dla budynków z wyrobami azbestowymi wyróżnia się następujące główne kierunki działań:

- całkowite usunięcie wyrobów

Jest to kosztowne, ale radykalne rozwiązanie problemu, wymaga specjalistycznych narzędzi, stwarza nowe problemy - wytworzenie „niebezpiecznych odpadów” oraz powoduje okresowo wzrost pyłów azbestu w otoczeniu, których minimalizacja wymaga zaangażowania kosztownej techniki. Usuwanie wyrobów zawierających azbest nie może być zasadą, wyborem stosowanym, jako rozwiązanie ogólne dla wszystkich sytuacji (ze względów ekonomicznych, a także ograniczonych

możliwości gospodarowania i składowania odpadów). Polecane byłoby zatem „rozłożenie” tego sposobu postępowania w czasie.

- impregnowanie wyrobów z azbestem
Pomalowanie wyrobów odnosić się może wyłącznie do wyrobów we względnie dobrej kondycji technicznej. Polecane może być np. dla tych wyrobów, które mogą przenieść dodatkowe zwiększenie ciężaru, których powierzchnia jest czysta lub może być odczyszczona i może przyjąć powłokę ochronną. Metodą tą powinny być objęte wyroby azbestowo-cementowe będące w dobrym stanie technicznym w obiektach, które nie wymagają termomodernizacji. Opisywane postępowanie jest rozwiązaniem tymczasowym, które jednocześnie „przesuwa” problem azbestu w czasie, a nie rozwiązuje go całkowicie, gdyż wyrób azbestowy pozostaje w budynku, zobowiązując właściciela do okresowych przeglądów (ocen) tego wyrobu. Na Zachodzie powszechnie stosuje się to rozwiązanie dla przedłużenia żywotności zarówno wyrobów azbestowo-cementowych będących w dobrej kondycji technicznej, czekając na zużycie wyrobów lub planowany, większy remont. Co do pokryć dachowych z eternitu, najmłodsze wyroby montowano zgodnie z prawem jeszcze na przełomie 1998/9 roku, jest więc nieco inaczej niż na Zachodzie (nie akcentując nadmiernie różnicy wyposażenia wykonawców robót i przeznaczanych na ten cel środków). Formalnie, impregnację wyrobów „miękkich” należy stosować jako rozwiązanie doraźnie, używając preparatów wglębnie penetrujących, posiadających aprobatę techniczną ITB. Założyć jednocześnie trzeba, że wyroby te, mimo impregnacji, w określonej perspektywie czasowej zostaną usunięte.
- stosowanie barier pyłowych.
Stosowanie barier pyłowych ze ścianek działowych, szczelnych sufitów podwieszanych, oddzielających hermetycznie wyroby z azbestem od otoczenia. Rozwiązanie to, podobnie jak rozwiązanie wskazane powyżej jest doraźnym zmniejszeniem zagrożeń, przesuwa ono problem w czasie, umożliwiając eksploatację obiektu bez kosztownych prac specjalistycznych polegających na usuwaniu wyrobu. Ma ono większe zastosowanie w obiektach przemysłowych, a w Polsce na ogół nie jest popularne.

W odniesieniu do wyboru tych metod, w szczególności zaś sposobów zabezpieczania wyrobów zawierających azbest, uznać należy, że żaden przepis prawny nie został tu przyjęty a ogólną przesłanką kwalifikowania wyrobów do niezwłocznego usunięcia lub dalszej ich eksploatacji jest wynik „oceny” wyrobu. Przygotowana „ocena” nie orzeka o wyborze prac naprawczych.

Decyzję, co do szczegółowych metod wyboru postępowania należałoby podjąć po uwzględnieniu bardzo wielu czynników, na które składa się stan wyrobów, warunki ich eksploatacji, kalkulacja kosztów prawidłowo wykonanych prac naprawczych lub demontażu.

Z dużym przybliżeniem, które ma wyjaśnić podejście do problemu, a nie stanowi zarazem uniwersalnego rozwiązania, można przyjąć, że wyroby „twarde” (azbestowo-cementowe) zastosowane na zewnątrz budynków, o ile spełniają swoją funkcję (np. pokrycie dachowe jest szczelne, elewacja nie jest spękana) mogą być pozostawione w obiekcie bez usuwania, ale powinny być pokryte odpowiednimi powłokami ochronnymi (o ile wcześniej tego nie uczyniono). Dotyczy to sytuacji, gdy budynek posiada wystarczającą warstwę izolacji cieplnej, spełniając aktualne wymagania normowe. Jeśli wymagań izolacji cieplnej obiekt nie spełnia, a elewacja jest w dobrym stanie technicznym, właściciel sam powinien zdecydować, czy w ramach czekającej go termomodernizacji, może ponieść dodatkowe koszty związane z usunięciem i unieszkodliwieniem posiadanych wyrobów azbestowych. Sytuacja wydaje się oczywista, gdy opisywana elewacja jest technicznie zużyta, a termiczna izolacyjność ścian niewystarczająca - po usunięciu elewacji wykonać należy termomodernizację. Wyroby tzw. „miękkie” np. izolacje azbestowe, tektury, sznury itp. oraz wyroby znajdujące się wewnątrz obiektów (kontaktujące się z powietrzem wewnętrznym), zwłaszcza wyroby w obiektach przeznaczonych na pobyt stały - zazwyczaj uzyskują tak dużą liczbę punktów we wspomnianych „ocenach”, że należy je z obiektów usunąć.

Zgodnie z obowiązującymi w Polsce przepisami do zabezpieczeń wyrobów budowlanych zawierających azbest powinny być stosowane środki impregnujące, które uzyskały aprobatę techniczną ITB:

- ZUAT-15A/1.12/2002 „Wyroby do zabezpieczania elewacyjnych i dachowych płyt azbestowo-cementowych w istniejących obiektach budowlanych”
- ZUAT-15A/1.13 „Wyroby do zabezpieczania zawierających azbest elementów istniejących obiektów budowlanych (z wyjątkiem elewacyjnych i dachowych płyt azbestowo-cementowych)”.

6.4. Unieszkodliwianie odpadów azbestowych

Ustawa o odpadach jasno stanowi, że jeśli odpady mogą być wtórnie wykorzystane, należy te zasadę stosować. Stwarza to możliwość ograniczania strumienia wytwarzanych odpadów kierowanych do ostatecznego unieszkodliwienia oraz wpływa na obniżenie kosztów utylizacji.

W odniesieniu do odpadów azbestowych, jak dotąd zasada ta nie znajduje zastosowania. Powodem jest odporność azbestu na działanie większości czynników destrukcyjnych takich jak temperatura lub czynniki chemiczne.

Składowanie odpadów azbestowych jest niewątpliwie najbardziej rozpowszechnionym sposobem unieszkodliwiania odpadów. Z racji omówionych wcześniej właściwości fizykochemicznych azbestu, z których odporność na działanie czynników atmosferycznych, kruchość i lamliwość stanowią, iż wszelkie prace na składowiskach przyjmujących odpady azbestowe, winny być prowadzone z zachowaniem szczególnych zasad bhp. Zagadnienia te drobiazgowo regulują stosowne akty prawne w postaci Rozporządzenia Ministra Środowiska z dnia 30 kwietnia 2013 r. w sprawie składowisk odpadów (Dz. U. z 2012 r., poz. 1902).

Na terenie województwa śląskiego zgodnie z danymi projektu Planu Gospodarki Odpadami dla Województwa Śląskiego na lata 2023-2028 oraz także według danych w Bazie Azbestowej (dostęp 20 sierpnia 2024) lokalizowane są następujące składowiska odpadów przyjmujących odpady zawierające azbest (są to składowiska odpowiednio przygotowane na przyjmowanie tego typu odpadów):

- Składowisko odpadów azbestowych, 41-308 Dąbrowa Górnicza, ul. Piłsudskiego 92, zarządzający Arcelormittal Poland S.A. Pojemność 1230 m³. Pojemność wolna 577 m³. (przyjmuje wyłącznie odpady wytwarzane w ramach własnej działalności).
- Kwatery na odpady niebezpieczne w ramach składowiska odpadów innych niż niebezpieczne i obojętne, 42-502 Dąbrowa Górnicza, ul. Koksownicza 1, zarządzający JSW KOKS S.A. Pojemność 1597 m³. Pojemność wolna 1265 m³. (przyjmuje wyłącznie odpady wytwarzane w ramach własnej działalności).
- Składowisko Odpadów innych niż niebezpieczne i obojętne z wydzielonym sektorem III dla składowania odpadów zawierających azbest Knurów w Knurowie, 44-193 Knurów, ul. Szybowa 44, zarządzający PreZero Recykling Południa Sp. o.o. (dawniej Przedsiębiorstwo Produkcyjno - Handlowo - Usługowe „Komart” Sp. z o.o.). Pojemność 280000 m³. Pojemność wolna 203000 m³.
- Składowisko odpadów innych niż niebezpieczne i obojętne z wydzieloną kwaterą na odpady niebezpieczne zawierające azbest Jastrzębie Zdrój w ramach składowiska odpadów komunalnych w Jastrzębiu Zdroju, zarządzający „Cofinco-Poland” Sp. z o.o. Pojemność 16 000 m³. Pojemność wolna 14 m³ (są plany rozbudowy składowiska),
- Składowisko Miejskiego Przedsiębiorstwa Gospodarki Odpadami Sp. z o.o. w Sosnowcu przyjmujące odpady zawierające azbest. Pojemność 5400 m³. Pojemność wolna 1340 m³ Zarządzający: Miejskie Przedsiębiorstwo Gospodarki Odpadami Sp. z o.o. w Sosnowcu,
- Składowisko odpadów innych niż niebezpieczne i obojętne z wydzieloną kwaterą na odpady niebezpieczne zawierające azbest w Świętochłowicach. Pojemność 20 000 m³. Pojemność wolna 1250 m³. Zarządzający Miejskie Przedsiębiorstwo Gospodarki Komunalnej w Świętochłowicach Sp. z o.o.

Ponadto Rozporządzenie Ministra Gospodarki z dnia 5 sierpnia 2010 r. zmieniające rozporządzenie w sprawie sposobów i warunków bezpiecznego użytkowania i usuwania wyrobów zawierających azbest (Dz. U. nr 162 poz. 1089) dopuszcza możliwość unieszkodliwiania odpadów zawierających azbest poprzez ich składowanie w podziemnych składowiskach odpadów niebezpiecznych.

7. OKREŚLENIE KOSZTÓW REALIZACJI ZADAŃ INWESTYCYJNYCH ZWIĄZANYCH Z WDROŻENIEM „PROGRAMU...”

7.1. Oszacowanie kosztów usunięcia azbestu z obiektów budownictwa prywatnego

Na ogólne koszty likwidacji azbestu składają się różne elementy, wynikające z poszczególnych etapów działań, jakie należy wykonać dla bezpiecznego i zgodnego z przepisami prawnymi rozwiązania problemu. Do takich etapów należą:

- fizyczny demontaż /rozbiórka obiektów (lub ich części), w których występują materiały zawierające azbest,
- magazynowanie powstałych odpadów w miejscu demontażu lub w punkcie zbiorczym ustalonym na czas prac w rejonie ich prowadzenia,
- transport odpowiednio zabezpieczonych odpadów przez odpowiednio przystosowane pojazdy posiadające atest ADR. Transport odbywa się na trasie miejsca wytworzenia – miejsca magazynowania – miejsca ostatecznej utylizacji (składowania),
- składowanie odpadów niebezpiecznych – utylizacja.

Koszty usunięcia wyrobów azbestowych oszacowano na podstawie informacji uzyskanych od specjalistycznych firm zajmujących się kompleksowo demontażem wyrobów zawierających azbest i usunięciem odpadów azbestowych (transport do miejsca unieszkodliwiania).

Z uzyskanych informacji wynika, że całkowity koszt usunięcia wyrobów azbestowych – demontaż, transport, składowanie waha się w granicach 25-80 zł za m² wyrobów azbestowych. Skala kosztów wynika z wielu czynników, między innymi od miejsca zabudowania wyrobów azbestowych, wysokości obiektu, rodzaju i ilości demontowanych elementów. Np. demontaż, pakowanie, transport i unieszkodliwianie pokryć dachowych z płyt azbestowo-cementowych (eternitu) oraz płyt osłonowych wynosi średnio około 30 zł za 1 m². Skuwanie natrysku azbestowo-cementowego (torkretu) jest już znacznie droższe (35 do 75 zł za 1 m²). Ceny powyższe obejmują wszystkie czynności związane z usuwaniem azbestu i z reguły mogą być negocjowane. W sprzyjających warunkach, w zależności od warunków lokalnych, możliwe są upusty w wysokości nawet 20-25%. Te, stosunkowo wysokie ceny wynikają z warunków, jakie musi spełniać przedsiębiorca usuwający azbest oraz nakładów z tym związanych. Składają się na nie koszty związane m.in. z uzyskaniem odpowiednich decyzji, specjalistycznym szkoleniem pracowników, przygotowaniem i zabezpieczeniem miejsca pracy, środkami ochrony osobistej dla pracowników oraz specjalistycznych narzędzi i materiałów stosowanych w pracach remontowych. Ponadto nadzór nad pracami musi być prowadzony przez specjalistów, a ewentualne badania potwierdzające prawidłowość wykonania prac wykonane przez laboratoria akredytowane. Także odpady do transportu muszą być bardzo dobrze zabezpieczone i oznakowane w specjalny sposób, a sam transport może być dokonany wyłącznie przez firmę posiadającą odpowiednie zezwolenie. Wszystko to generuje znacznie wyższe koszty niż w przypadku typowych prac budowlanych. Istotnym składnikiem ceny są koszty składowania. Jedyną dopuszczalną formą ostatecznego unieszkodliwiania odpadów zawierających azbest jest składowanie na składowiskach odpadów niebezpiecznych lub na wydzielonych częściach składowisk odpadów innych niż niebezpieczne i obojętne. Ze względu na określone przepisami warunki składowania koszty są stosunkowo wysokie i w zależności od ilości składowanych odpadów wynoszą najczęściej od 300 do 400 zł za tonę.

Cena ta musi uwzględniać relatywnie wysokie opłaty za umieszczenie odpadów na składowisku, wnoszone na konto urzędów marszałkowskich, jako opłaty za korzystanie ze środowiska. Należy wyraźnie stwierdzić, że prawidłowe spełnienie warunków określonych przepisami jest kosztowne. W tej sytuacji, podejmując decyzję o usunięciu wyrobów zawierających azbest należy znaleźć odpowiednią firmę oraz źródła finansowania inwestycji.

Do kwot za składowanie wyrobów zawierających azbest należy dodać koszt transportu około 3,5-5 zł netto/km oraz koszt pakowania i worków około 5-8 zł za sztukę.

Odległość z gminy Bestwina do najbliższego składowiska przyjmującego odpady zawierające azbest na terenie województwa śląskiego w Knurowie wynosi 60 km, odległość do Jastrzębia Zdroju to 46 km.²

Koszty demontażu indywidualnego wynoszą w zależności od rodzaju pokrycia, wysokości budynku oraz stanu i konstrukcji dachowej od 50-80 złotych netto za 1 m²

² dane na podstawie portalu Targeo.pl

Do dalszego oszacowania kosztów usunięcia wyrobów azbestowych z obiektów budownictwa prywatnego przyjęto średni przeciętny koszt za 1 Mg:

- koszt składowania = 300 zł,
- koszt worków– 2 x 8 zł = 16 zł,
- koszt transportu ~ 450 zł,
- koszt demontażu ~ 750 zł.

Średni koszt usunięcia 1 Mg płyt azbestowo-cementowych z terenu gminy Bestwina oszacowano na około 1 516 zł, w związku z tym do dalszych obliczeń przyjęto średni koszt 1 500 zł brutto.

Szacunkowe koszty usunięcia płyt azbestowo-cementowych z terenu gminy Bestwina 343 Mg można oszacować na 514 500 zł brutto.

Kwoty te nie uwzględniają dodatkowych kosztów, jakie musi ponieść właściciel posesji czyli kosztów nowego pokrycia dachowego, nowej elewacji – zakupu materiałów i robocizny.

Zaleca się, aby usuwanie wyrobów azbestowych (dachy, ściany budynków) było połączone z termomodernizacją obiektów – jeżeli są to budynki mieszkalne.

Na potrzeby niniejszego opracowania podjęto próbę oceny szacunkowych, potencjalnych kosztów całkowitych działań związanych z usuwaniem wyrobów zawierających azbest. Do dalszych obliczeń dotyczących cen usług budowlanych oraz cen materiałów wykorzystano ogólnodostępne strony internetowe takie jak <https://kb.pl/porady/cennik-uslug-dekarskich-w-roznych-regionach-polski/>.

Na budynkach należących do osób fizycznych zewidencjonowanych jest 22 384 m² (22 849 m² minus wyroby luzem 465 m²) wyrobów zawierających azbest, w tym 17 052 m² dachów i 5 319 m² elewacji.

Wymianę wszystkich wyrobów na dachach ujęto w 4 wariantach, natomiast wymianę pokrycia elewacyjnego w jednym wariantcie.

Pod uwagę wzięto koszt:

nowego pokrycia dachowego:

- z papy wraz z wymianą więźby dachowej (I wariant),
- z blachy trapezowej wraz z wymianą więźby dachowej (II wariant),
- z blachodachówki wraz z wymianą więźby dachowej (III wariant),
- z gontu bitumicznego wraz z wymianą więźby dachowej (IV wariant),

nowego pokrycia elewacyjnego:

- styropian 20 cm oraz tynk mineralny.

Tabela 8 Szacowane koszty demontażu pokrycia dachowego oraz nowego pokrycia dachowego w 4 wariantach, a także ocieplenia ścian budynków w kwotach netto

Całkowita powierzchni do wymiany	Powierzchnia dachów 17 052 m ² i elewacji 5 319 m ²
wariant I koszt demontażu więźby i montażu nowego pokrycia dachowego pokrycie papą 1 m² = 250 zł	4,263 mln zł
wariant II koszt demontażu więźby i montażu nowego pokrycia dachowego pokrycie blachą trapezową 1 m² = 330 zł	5,627 mln zł
wariant III koszt demontażu więźby i montażu nowego pokrycia dachowego pokrycie blachodachówką 1 m² = 360 zł	6,138 mln zł
wariant IV koszt demontażu więźby i montażu nowego pokrycia dachowego pokrycie gontem bitumicznym 1 m² = 300 zł	5,115 mln zł
Koszt ocieplenia ścian styropianem oraz położenie tynku cienkowarstwowego 1 m² = 220 zł	1,170 mln zł

Źródło: opracowanie własne na podstawie szacunków własnych

Powyższe dane wskazują, iż zależnie od jakości nowego pokrycia dachowego koszt bezazbestowych pokryć dachowych to koszt około 4,2-6,1 mln złotych.

Do tych kwot należy dodać koszt demontażu pokrycia azbestowego, transportu i unieszkodliwienia wyrobów azbestowych oszacowane na 514 tys. złotych.

8. ŚRODKI FINANSOWE NA USUWANIE AZBESTU

Zgodnie z założeniami „Programu oczyszczania kraju z azbestu na lata 2009 – 2032” koszty związane z usunięciem wyrobów zawierających azbest mają być finansowane przez właścicieli – zarządców obiektów, w tym właścicieli obiektów z wyrobami zawierającymi azbest.

Inicjatywy samorządu terytorialnego, zmierzające do sukcesywnego usuwania wyrobów azbestowych i likwidacji skutków ich szkodliwości dla mieszkańców i środowiska dają możliwości dofinansowania powyższych działań z funduszy jednostek samorządowych, środków celowych funduszy ekologicznych a także ze środków funduszy Unii Europejskiej.

Stąd też rola samorządu w pozyskiwaniu funduszy na wsparcie realizacji programu usuwania wyrobów azbestowych z terenu gminy ma istotne znaczenie, w szczególności dla osób fizycznych - właścicieli obiektów, dla których usunięcie wyrobów zawierających azbest i w następstwie odnowa pokryć dachowych/elewacyjnych obiektów w większości przekracza ich możliwości finansowe.

8.1. Środki budżetowe Gminy Bestwina

Najbardziej dostępnymi i najprostszymi możliwościami finansowania usuwania azbestu są:

- środki własne właścicieli obiektów budowlanych,
- środki własne inwestorów prywatnych (osób fizycznych),
- środki własne jednostek samorządu terytorialnego.

Właściciele obiektów budowlanych takich jak firmy lub przedsiębiorstwa samodzielnie pokrywają koszty demontażu, usunięcia i utylizacji wyrobów zawierających azbest.

Dla osób fizycznych usuwanie powłok azbestowych jest zadaniem uciążliwym i kosztownym, gdyż po demontażu azbestu następuje konieczność wykonania nowego pokrycia dachowego lub elewacyjnego. Aktualnie takie prace wiążą się częstokroć także z dodatkowym dociepleniem budynku, co dodatkowo zwiększa koszty zadania.

W związku z tym najpopularniejszym i głównym źródłem finansowania dla mieszkańców wśród gmin należących do województwa śląskiego jest dofinansowanie ze środków budżetowych.

Gmina Bestwina w okresie 2017-2023 korzystała ze środków WFOŚiGW w Katowicach na usuwanie wyrobów zawierających azbest. W 2024 roku zadanie także jest realizowane, rozliczenie nastąpi końcem września, a planowane jest usunięcie ponad 40 Mg wyrobów zawierających azbest.

Na kolejne lata planowana jest dalsze usuwanie azbestu zgodnie z zainteresowaniem mieszkańców oraz dostępnymi środkami finansowymi zewnętrznymi.

W poniższych rozdziałach podaje się informacje nt. aktualnie dostępnych instrumentów finansowania działań związanych z usuwaniem wyrobów zawierających azbest, dostępnych w województwie śląskim.

8.2. Wojewódzki Fundusz Ochrony Środowiska i Gospodarki Wodnej w Katowicach

Wojewódzki Fundusz Ochrony Środowiska i Gospodarki Wodnej w Katowicach corocznie udziela dofinansowania na realizację zadań związanych z realizacją gminnych programów usuwania azbestu i wyrobów zawierających azbest

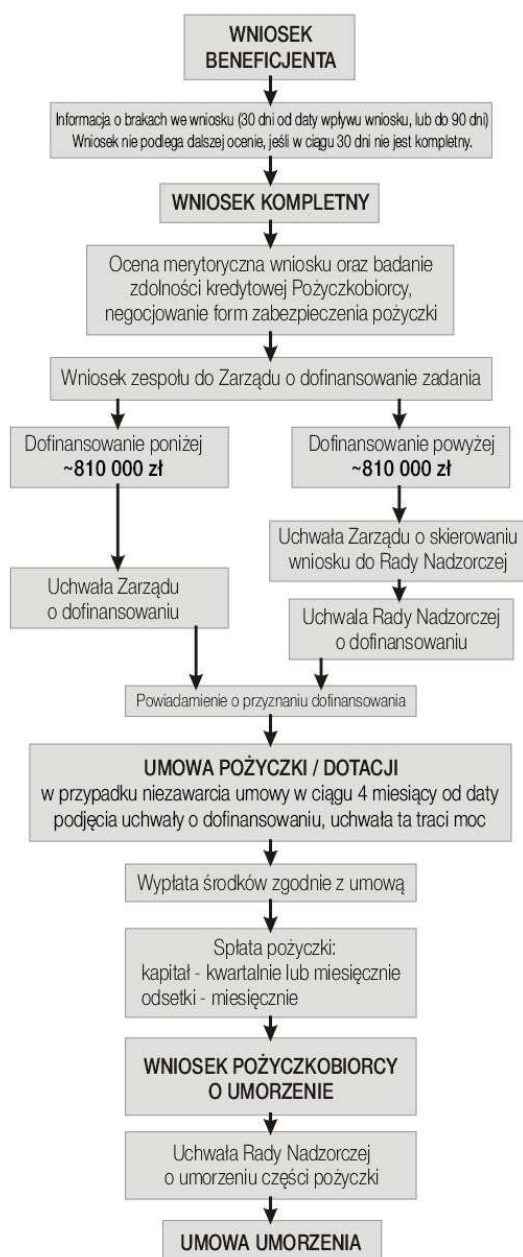
Nabór wniosków adresowany jest do jednostek samorządu terytorialnego województwa śląskiego, w których została przeprowadzona inwentaryzacja wyrobów zawierających azbest, planujących zadania związane z demontażem, zbieraniem, transportem i unieszkodliwieniem wyrobów zawierających azbest, zgodnie z gminnym programem usuwania wyrobów zawierających azbest.

Jednostka samorządu terytorialnego jest wnioskodawcą i ponosi odpowiedzialność za prawidłową realizację zadań, w tym w szczególności za rozliczenie finansowe, kwalifikowalność kosztów, weryfikację i rozliczenie efektu rzeczowego i ekologicznego, przestrzeganie przepisów w zakresie udzielania pomocy publicznej oraz w sprawie sposobów i warunków bezpiecznego użytkowania i usuwania wyrobów zawierających azbest, natomiast Beneficjentem końcowym dofinansowania są Mieszkańcy województwa śląskiego.

Maksymalna kwota dofinansowania ze środków WFOŚiGW (pożyczka + dotacja) może wynosić do 100% kosztów kwalifikowanych zadania.

Corocznie na stronie <https://www.wfosigw.katowice.pl/dofinansowanie-usuwania-azbestu.html> zamieszczane są aktualne zasady dofinansowania, terminy składania wniosków i rozliczenia dofinansowania.

Poniżej na schemacie zamieszczono procedurę jaka jest realizowana przy składaniu wniosków oraz rozliczeniu dofinansowania ze środków WFOŚiGW Katowicach.



Rysunek 10 Procedura rozpatrywania wniosków

Źródło: <https://www.wfosigw.katowice.pl/index.php/gospodarka-odpadami/jak-uzyskac-dofinansowanie/procedura-rozpatrywania-wniosku>

8.3. Bank Ochrony Środowiska S.A.

Dofinansowania w formie kredytu na realizację zadań związanych z usuwaniem azbestu udziela również Bank Ochrony Środowiska SA. Przedmiotem kredytowania mogą być m. in.:

- Odnawialne źródła energii
- Efektywność energetyczna/ termomodernizacje
- Gospodarka odpadowa - zakres prac związanych z utylizacją materiałów budowlanych zawierających azbest (demontaż, wywóz, unieszkodliwienie odpadów, nowe pokrycie dachowe).
- Gospodarka wodna / mała retencja
- EKO środki transportu.

Zielona pożyczka może wynieść do 150 000 zł.

Warunki kredytowania:

- dopłata do kredytu w wysokości do 15% kosztów kwalifikowanych,
- okres kredytowania: do 10 lat,
- maksymalna kwota: do 100% kosztów kwalifikowanych.

Zasady te zamieszczane są na bieżąco na stronie internetowej <https://www.bosbank.pl/klient-indywidualny/pozyczki-i-kredyty/eko-kredyty/pozyczka-zielona>

9. OKREŚLENIE ZADAŃ DO REALIZACJI DO 2032 ROKU HARMONOGRAM DALSZEGO WDRAŻANIA „PROGRAMU...”

Prawidłowy przebieg usuwania wyrobów zawierających azbest z terenu gminy Bestwina powinien opierać się na następujących elementach:

1. bieżącej aktualizacji Bazy Azbestowej pod kątem usuniętych wyrobów z terenu gminy,
2. aktualizacji inwentaryzacji terenowej (pierwsza w 2015 roku, aktualizacja w 2024 roku),
3. informacji dla społeczeństwa o możliwościach uzyskania dofinansowania na usuwanie azbestu (np. komunikat na stronach internetowych Urzędu Gminy Bestwina i na tablicach ogłoszeń),
4. edukacji społeczeństwa (np. ulotki dla mieszkańców),
5. określeniu warunków dofinansowania usuwania azbestu (Uchwała Rady Gminy lub Regulamin),
6. kontroli bezpiecznego przebiegu usuwania azbestu z terenu gminy (dane te zostaną uzyskane między innymi z aktualizacji inwentaryzacji).

Tabela 9 Harmonogram realizacji aktualizacji „Programu usuwania wyrobów zawierających z terenu gminy Bestwina”

Edukacja mieszkańców	
Rozpowszechnienie materiałów edukacyjnych na temat szkodliwości azbestu, bezpiecznego postępowania z wyrobami azbestowymi oraz sposobach ich usuwania i o obowiązkach właścicieli nieruchomości związanych z posiadaniem wyrobów zawierających azbest (m.in. na stronach internetowych Urzędu Gminy Bestwina, w lokalnych gazetach, w postaci ulotek, plakatów, ogłoszeń, szkoleń edukacyjnych)	DZIAŁANIA TE BĘDĄ PRZEPROWADZANE DO 2032 ROKU COROCZNIE W MIARĘ POTRZEB
Przekazanie właścicielom nieruchomości informacji o obowiązku przeprowadzenia kontroli stanu wyrobów zawierających azbest zlokalizowanych na terenie ich nieruchomości oraz sporządzenia „Oceny stanu i możliwości bezpiecznego użytkowania tych wyrobów”, przekazania „oceny” organowi nadzoru budowlanego -zgodnie z załącznikiem do rozporządzenia Ministra Gospodarki, Pracy i Polityki Społecznej z dnia 5 sierpnia 2010 r. (Dz. U. 2010 nr 162 poz. 1089) w sprawie sposobów i warunków bezpiecznego użytkowania i usuwania wyrobów zawierających azbest	
Aktualizacja bazy danych o lokalizacji istniejących wyrobów zawierających azbest	
Aktualizacja Bazy Azbestowej	BAZA AZBESTOWA BĘDZIE AKTUALIZOWANA COROCZNIE DO 30 MARCA
Oczyszczenie terenów gminnych oraz innych terenów publicznych z odpadów zawierających azbest (problem z uzyskaniem informacji o własności – dzikie wysypiska)	
Sporządzenie wykazu miejsc występowania odpadów zawierających azbest przeznaczonych do usunięcia	DZIAŁANIA TE BĘDĄ PRZEPROWADZANE DO 2032 ROKU OKRESOWO W MIARĘ POTRZEB
Odbiór odpadów zawierających azbest z nieruchomości osób fizycznych	
Okresowa aktualizacja regulaminu dofinansowania	DZIAŁANIA TE BĘDĄ PRZEPROWADZANE DO 2032 ROKU W OKRESIE LETNIM W ZALEŻNOŚCI OD POSIADANYCH LUB POZYSKANYCH ŚRODKÓW FINANSOWYCH
Sporządzenie wykazu wniosków do bieżącej realizacji z zachowaniem zasady kolejności złożenia wniosków	
Usunięcie odpadów zawierających azbest	

Monitoring realizacji „Programu...”	
<p>Sporządzenie i przedłożenie Radzie Gminy Bestwina sprawozdania w zakresie:</p> <ul style="list-style-type: none"> • ilości miejsc i ilości występujących wyrobów zawierających azbest od początku realizacji „Programu...” i za dany rok, • ilości miejsc odbioru odpadów zawierających azbest i ilości usuniętych odpadów w danym roku i narastająco, • poniesionych nakładów na realizację „Programu...” w danym roku i narastająco. 	<p>SPRAWOZDANIA PRZY RAPORCIE Z POŚ</p> <p>AKTUALIZACJA PUA W RAZIE POTRZEBY CO 5 LAT</p>
<p>Kolejna aktualizacja „Programu usuwania wyrobów zawierających azbest z terenu gminy Bestwina”</p>	

10. OKREŚLENIE SPOSOBU MONITOROWANIA „PROGRAMU...”

Niniejszy „Program usuwania wyrobów zawierających azbest z terenu gminy Bestwina” wpisuje się w „Program oczyszczania kraju z azbestu na lata 2009-2032”.

Należy zaznaczyć, że „Program...” powinien być realizowany przez istniejące struktury samorządu gminnego i nie powinien powodować tworzenia nowych stanowisk w administracji. Nieodzownym elementem wspierającym założenia „Programu...” będzie także współpraca z organizacjami pozarządowymi, instytutami naukowymi oraz mediami.

Niezbędnym elementem zarządzania „Programu...” jest jego monitorowanie. W ramach działań monitoringowych określone zostaną zmiany ilości wyrobów zawierających azbest na terenie gminy Bestwina w kolejnych latach realizacji „Programu...” tj.:

- ilości zutylizowanych w danym roku odpadów zawierających azbest,
- ilości wyrobów azbestowych pozostałych jeszcze do likwidacji.

Raz na 2 lata w ramach raportowania Programu Ochrony Środowiska przedstawiany będzie Radzie Gminy Bestwina raport przedstawiający także wyniki realizacji „Programu usuwania wyrobów zawierających azbest z terenu gminy Bestwina”.

Raport z realizacji „Programu...” winien być wykonany przy uwzględnieniu podanych w tabeli poniżej wskaźników monitorowania:

Tabela 10 Wskaźniki monitoringu „Programu usuwania wyrobów azbestowych z terenu gminy Bestwina”

Wskaźnik monitoringu	Jednostka miary	Działania zrealizowane do 2015 roku Stan na sierpień 2015 roku	Stan realizacji do 2024 roku Stan na sierpień 2024 roku
Liczba wydawnictw, publikacji, kampanii edukacyjno – informacyjnych z zakresu usuwania wyrobów zawierających azbest i odpadów zawierających azbest	szt.	2	2
Ilość obiektów, urządzeń, instalacji z wyrobami zawierającymi azbest (fizyczne+prawne)	szt.	244+2 204+6	164+8 odcinków sieci wodociągowej
Wagowa ilość wyrobów zawierających azbest na terenie gminy Bestwina (fizyczne+prawne)	Mg	375,052+490,6	344,23+180
Ilość usuniętych wyrobów zawierających azbest	Mg	254,802	1000,55
Procentowa ilość usuniętych odpadów zawierających azbest (tylko fizyczne) inwentaryzacja +usunięte = całość	%	68,1	74,40

Źródło: opracowanie własne na podstawie szacunków własnych oraz danych Bazy Azbestowe i Gminy Bestwina

Przy opracowaniu raportu z realizacji Programu Ochrony Środowiska dla Gminy Bestwina zaleca się wykorzystanie powyższej tabeli poprzez dodanie kolejnej kolumny po prawej stronie ze stanem realizacji działań z 2026, 2028 i kolejnych lat. Porównanie wyników z 2015, 2024 roku i kolejnych lat da obraz szybkości usuwania wyrobów zawierających azbest i dalszych potrzeb w tym zakresie.

Wynikiem realizacji zadań zapisanych w niniejszej aktualizacji „Programu...” będzie stopniowe zwiększanie się sumarycznej ilości usuniętego azbestu oraz stopniowe zmniejszenie się ilości wyrobów zawierających azbest do usunięcia z terenu gminy.

11. ODDZIAŁYWANIE SYSTEMU USUWANIA WYROBÓW ZAWIERAJĄCYCH AZBEST NA ŚRODOWISKO

Moment usuwania wyrobów zawierających azbest polegający na łamaniu, cięciu i kruszeniu płyt to największe narażenie zdrowia ludzkiego na pył azbestowy. W przeszłości (a także nadal) wiele prac związanych z usuwaniem (zabezpieczaniem) elementów zawierających azbest wykonywanych było systemem gospodarczym bez przestrzegania jakichkolwiek norm w tym zakresie, a usunięte wyroby azbestowe – odpady niebezpieczne deponowane były w miejscach niedozwolonych (np. w lasach, na polach, itp.). Bezpieczne usuwanie wyrobów azbestowych stanowi jeden z podstawowych celów aktualizacji „Programu...”.

Zakłada się, że w trakcie realizacji niniejszej aktualizacji demontaż wyrobów azbestowych prowadzić będą jedynie firmy spełniające odpowiednie wymogi formalno-prawne, dysponujące wymagającym sprzętem i przeszkoloną załogą.

Zgodnie z dotychczasowymi doświadczeniami prawidłowo wykonywane prace z usuwaniem azbestu (nawilgacanie wyrobów, odpowiednie opakowanie, oczyszczenie terenu prac z resztek azbestu, itp.) nie wiąże się z nadmierną emisją włókien azbestu. Należy, więc sądzić, że realizacja aktualizacji „Programu...”, w tym właściwy sposób wykonywania prac nie wpłynie negatywnie na stan środowiska, ograniczając uwalnianie włókien azbestu do otoczenia z racji użytkowania wyrobów już zdegradowanych, a także w sposób istotny zapobiegnie niewłaściwemu sposobowi pozbywania się odpadów azbestowych.

Usuwanie azbestu, a miejsca lęgowe ptaków i nietoperzy

Przy pracach związanych z remontami należy również uwzględnić przepisy Ustawy z dnia 16 kwietnia 2004 r. o ochronie przyrody (tekst jednolity w Dz. U. z 2024 r. poz. 1089) oraz rozporządzenia wykonawcze do w/w Ustawy.

Ze względu na potencjalne występowanie w załomach dachów pokrytych powłokami zawierającymi azbest gatunków objętych ochroną (w tym głównie ptaki i nietoperze), przed przystąpieniem do prac związanych z usuwaniem wyrobów zawierających azbest w budynkach (pokrycia dachowe i elewacje) należy, zgodnie z wytycznymi Regionalnej Dyrekcji Ochrony Środowiska w Katowicach przeprowadzić oględziny (najlepiej z udziałem ornitologa), w celu potwierdzenia zasiedlenia obiektów objętych planowanymi pracami przez gatunki podlegające ochronie. Jeśli w obiekcie nie znajdują się siedliska gatunków chronionych, ornitolog znający problematykę zasiedlania budynków przez ptaki, ustali to w czasie pierwszych oględzin terenowych, co rozwiąże problem.

W przypadku stwierdzenia obecności gatunków chronionych (siedlisk tych gatunków) w obiektach, w których planowane jest przeprowadzenie robót mających na celu usunięcie wyrobów zawierających azbest, przed przystąpieniem do wykonywania robót należy wystąpić do Regionalnego Dyrektora Ochrony Środowiska w Katowicach o wydanie zezwolenia w trybie art. 56 ust 2 pkt 2 ustawy o ochronie przyrody na odstąpienie od zakazu, o którym mowa w art. 52 ust 1 pkt 4, tj. o zezwolenie na zniszczenie siedlisk i ostoj ptaków. Ww opinię/ekspertyzę z przeprowadzonych oględzin należy dołączyć do zgłoszenia do RDOŚ.

Inwestor/firma wykonująca prace związane z usuwaniem wyrobów zawierających azbest z budynku, w którym mogą znajdować się siedliska ptaków chronionych powinien zgłosić zamiar podjęcia takich prac do Regionalnej Dyrekcji Ochrony Środowiska w Katowicach. Ze względu na słabą znajomość biologii ptaków przez inwestorów i firmy wykonujące remonty, zaleca się obligatoryjnie zgłaszać do RDOŚ zamiar podjęcia remontu każdego obiektu, po wcześniejszym uzyskaniu ekspertyzy ornitologicznej. Pozwoli to uniknąć wstrzymania prac remontowych w sytuacji, gdy okaże się, że w obiekcie znajdują się siedliska chronionych gatunków ptaków.

Najbardziej optymalna jest sytuacja gdy inwestor/firma remontująca zgłasza potrzebę ustalenia czy budynek jest zasiedlony przez chronione gatunki ptaków, rok przed planowanym remontem w okresie kwiecień - czerwiec. Pozwala to na szybkie ustalenie stanu faktycznego, a w razie stwierdzenia występowania siedlisk ptaków ustalenie z wyprzedzeniem, jakie działania należy podjąć i w jakim czasie byłoby możliwe sprawne zaplanowanie i przeprowadzenie prac związanych z usunięciem wyrobów zawierających azbest (pokrycia dachowe bądź elewacje). Ekspertyza ornitologiczna powinna objąć dwie części.

Pierwszą jest wykonanie inwentaryzacji obiektu pod kątem występowania potencjalnych siedlisk i miejsc niebezpiecznych dla ptaków, a także stwierdzenie miejsc zajętych przez ptaki, określenie gatunków i ich liczebności.

Drugą częścią jest zaproponowanie możliwych rozwiązań pod kątem zachowania siedlisk, kompensacji oraz terminarza wykonania tych prac w powiązaniu z harmonogramem i technikami wykonania prac związanych z usunięciem wyrobów zawierających azbest z obiektu.

Końcowym etapem jest wystąpienie do RDOŚ w Katowicach z wnioskiem o wydanie zezwolenie na zniszczenie siedlisk i ostoi ptaków w związku z planowanymi pracami mającymi na celu usunięcie wyrobów zawierających azbest z obiektu budowlanego.

Na stronie internetowej Regionalnej Dyrekcji Ochrony Środowiska w Katowicach www.katowice.rdos.gov.pl są dostępne szczegółowe informacje nt. procedury uzyskania zezwolenia na zniszczenie siedlisk i ostoi ptaków.

12. ZARZĄDZANIE, ORGANIZACJA I WDRAŻANIE „PROGRAMU...”

„Program usuwania wyrobów zawierających azbest z terenu gminy Bestwina” będzie realizowany przez Wójta Gminy Bestwina i finansowany ze środków własnych mieszkańców, ze środków Gminy Bestwina, środków Wojewódzkiego Funduszu Ochrony Środowiska i Gospodarki Wodnej oraz innych dostępnych zewnętrznych środków (opisanych szczegółowo w rozdziale 8). Decyzja dotycząca sposobu i źródeł finansowania będzie zależała od możliwości finansowych Gminy Bestwina, a także od dostępnych źródeł finansowych w danym roku.

Dofinansowaniu może podlegać koszt demontażu wyrobów zawierających azbest z obiektów kubaturowych, koszt załadunku na terenie nieruchomości, transportu i składowania odpadów zawierających azbest.

Szczegółowe zasady dofinansowania prac związanych z usuwaniem wyrobów zawierających azbest z nieruchomości należących do osób fizycznych są opisane w Zarządzeniu wójta Gminy Bestwina oraz w aktualizowanym w razie potrzeby Regulaminie usuwania wyrobów zawierających azbest.

Zgodnie z ww dokumentami mieszkańcy demontują i przygotowują wyroby zawierające azbest po czym zgłaszają je do usunięcia. W ramach pomocy mieszkańcom Gmina organizuje i pokrywa koszty wywozu i utylizacji tych wyrobów.

Informacje dla mieszkańców oraz niezbędne dokumenty zamieszczane i aktualizowane są na stronie internetowej Gminy Bestwina https://bestwina.pl/gospodarka_1/gospodarka-odpadami/azbest

ZAŁĄCZNIK NR 1

INFORMACJA O WYROBACH ZAWIERAJĄCYCH AZBEST¹⁾

1. Nazwa miejsca/urządzenia/instalacji, adres²⁾:
.....
.....
2. Wykorzystujący wyroby zawierające azbest – imię i nazwisko lub nazwa i adres:
.....
.....
3. Rodzaj zabudowy³⁾:
4. Numer działki ewidencyjnej⁴⁾:
5. Numer obrębu ewidencyjnego⁴⁾:
6. Nazwa, rodzaj wyrobu⁵⁾:
7. Ilość posiadanych wyrobów⁶⁾:
8. Stopień pilności⁷⁾:
9. Zaznaczenie miejsca występowania wyrobów⁸⁾:
a) nazwa i numer dokumentu:
b) data ostatniej aktualizacji:
10. Przewidywany termin usunięcia wyrobów:
11. Ilość usuniętych wyrobów zawierających azbest przekazanych do unieszkodliwienia⁹⁾:

.....
(podpis)

data

¹⁾ Za wyrób zawierający azbest uznaje się każdy wyrób zawierający wagowo 0,1 % lub więcej azbestu.

²⁾ Adres faktycznego miejsca występowania azbestu należy uzupełnić w następującym formacie: województwo, powiat, gmina, miejscowość, ulica, numer nieruchomości.

³⁾ Należy podać rodzaj zabudowy: budynek mieszkalny, budynek gospodarczy, budynek przemysłowy, budynek mieszkalno gospodarczy, inny.

⁴⁾ Należy podać numer działki ewidencyjnej i numer obrębu ewidencyjnego faktycznego miejsca występowania azbestu.

⁵⁾ Przy określaniu rodzaju wyrobu zawierającego azbest należy stosować następującą klasyfikację:

- płyty azbestowo-cementowe płaskie stosowane w budownictwie,
- płyty faliste azbestowo-cementowe stosowane w budownictwie,
- rury i złącza azbestowo-cementowe,
- rury i złącza azbestowo-cementowe pozostawione w ziemi,
- izolacje natryskowe środkami zawierającymi w swoim składzie azbest,
- wyroby cierne azbestowo-kauczukowe,
- przędza specjalna, w tym włókna azbestowe obroblone,
- szczeliwa azbestowe,
- taśmy tkane i plecione, sznury i sznurki,
- wyroby azbestowo-kauczukowe, z wyjątkiem wyrobów ciernych,
- papier, tektura,
- drogi zabezpieczone (drogi utwardzone odpadami zawierającymi azbest przed wejściem w życie ustawy z dnia 19 czerwca 1997 r. o zakazie stosowania wyrobów zawierających azbest, po trwałym zabezpieczeniu przed emisją włókien azbestu),
- drogi utwardzone odpadami zawierającymi azbest przed wejściem w życie ustawy z dnia 19 czerwca 1997 r. o zakazie stosowania wyrobów zawierających azbest, ale niezabezpieczone trwale przed emisją włókien azbestu,
- inne wyroby zawierające azbest, oddzielnie niewymienione, w tym papier i tektura; podać jakie.

⁶⁾ Ilość wyrobów zawierających azbest należy podać w jednostkach właściwych dla danego wyrobu (kg, m², m³, m.b., km).

⁷⁾ Według „Oceny stanu i możliwości bezpiecznego użytkowania wyrobów zawierających azbest” określonej w załączniku nr 1 do rozporządzenia Ministra Gospodarki, Pracy i Polityki Społecznej z dnia 2 kwietnia 2004 r. w sprawie sposobów i warunków bezpiecznego użytkowania i usuwania wyrobów zawierających azbest (Dz. U. Nr 71, poz. 649 oraz z 2010 r. Nr 162, poz. 1089).

⁸⁾ Nie dotyczy osób fizycznych niebędących przedsiębiorcami. Należy podać nazwę i numer dokumentu oraz datę jego ostatniej aktualizacji, w którym zostały oznaczone miejsca występowania wyrobów zawierających azbest, w szczególności planu sytuacyjnego terenu instalacji lub urządzenia zawierającego azbest, dokumentacji technicznej.

OCENA

stanu i możliwości bezpiecznego użytkowania wyrobów zawierających azbest

Nazwa miejsca/obiektu/urządzenia budowlanego/instalacji przemysłowej:

Adres miejsca/obiektu/urządzenia budowlanego/instalacji przemysłowej:

Rodzaj zabudowy¹⁾:Numer działki ewidencyjnej²⁾:Numer obrębu ewidencyjnego²⁾:Nazwa, rodzaj wyrobu³⁾:Ilość wyrobów⁴⁾:Data sporządzenia poprzedniej oceny⁵⁾:

<i>Grupa/nr</i>	<i>Rodzaj i stan wyrobu</i>	<i>Punkty</i>	<i>Ocena</i>
1	2	3	4
I	Sposób zastosowania azbestu		
1	Powierzchnia pokryta masą natryskową z azbestem (torkret)	30	
2	Tynk zawierający azbest	30	
3	Lekkie płyty izolacyjne z azbestem (ciężar obj. < 1 000 kg/m ³)	25	
4	Pozostałe wyroby z azbestem (np. pokrycia dachowe, elewacyjne)	10	
II	Struktura powierzchni wyrobu z azbestem		
5	Duże uszkodzenia powierzchni, naruszona struktura włókien	60	
6	Niewielkie uszkodzenia powierzchni (rysy, odpryski, załamania), naruszona struktura włókien	30	
7	Ścisła struktura włókien przy braku warstwy zabezpieczającej lub jej dużych ubytkach	15	
8	Warstwa zabezpieczająca bez uszkodzeń	0	
III	Możliwość uszkodzenia powierzchni wyrobu z azbestem		
9	Wyrób jest przedmiotem jakichś prac	30	
10	Wyrób bezpośrednio dostępny (do wysokości 2 m)	15	
11	Wyrób narażony na uszkodzenia mechaniczne	10	
12	Wyrób narażony na wstrząsy i drgania lub czynniki atmosferyczne	10	
13	Wyrób nie jest narażony na wpływy zewnętrzne	0	
IV	Miejsce usytuowania wyrobu w stosunku do pomieszczeń użytkowych		
14	Bezpośrednio w pomieszczeniu	30	
15	Za zawieszonym, nieszczelnym sufitem lub innym pokryciem	25	
16	W systemie wywietrzania pomieszczenia (kanały wentylacyjne)	25	
17	Na zewnątrz obiektu (np. tynk)	20	
18	Elementy obiektu (np. osłony balkonowe, filarki międzyokienne)	10	
19	Za zawieszonym szczelnym sufitem lub innym pokryciem, ponad pyłoszczelną powierzchnią lub poza szczelnym kanałem wentylacyjnym	5	
20	Bez kontaktu z pomieszczeniem (np. na dachu odizolowanym od pomieszczeń mieszkalnych)	0	
V	Wykorzystanie miejsca/obiektu/urządzenia budowlanego/instalacji przemysłowej		

21	Regularne przez dzieci, młodzież lub sportowców	40	
22	Stale lub częste (np. zamieszkanie, miejsce pracy)	30	
23	Czasowe (np. domki rekreacyjne)	15	
24	Rzadkie (np. strychy, piwnice, komórki)	5	
25	Nieużytkowane (np. opuszczone zabudowania mieszkalne lub gospodarskie, wyłączone z użytkowania obiekty, urządzenia lub instalacje)	0	
SUMA PUNKTÓW OCENY			
STOPIEŃ PILNOŚCI			

UWAGA: W każdej z pięciu grup arkusza należy wskazać co najmniej jedną pozycję. Jeśli w grupie zostanie wskazana więcej niż jedna pozycja, sumując punkty z poszczególnych grup, należy uwzględnić tylko pozycję o najwyższej punktacji w danej grupie. Sumaryczna liczba punktów pozwala określić stopień pilności:

Stopień pilności I od 120 punktów

wymagane pilnie usunięcie (wymiana na wyrób bezazbestowy) lub zabezpieczenie

Stopień pilności II od 95 do 115 punktów

wymagana ponowna ocena w terminie do 1 roku

Stopień pilności III do 90 punktów

wymagana ponowna ocena w terminie do 5 lat

.....
Oceniający
(nazwisko i imię)

.....
(miejscowość, data)

.....
Właściciel/Zarządca
(podpis)

.....
(adres lub pieczęć z adresem)

Objaśnienia:

- ¹⁾ Należy podać rodzaj zabudowy: budynek mieszkalny, budynek gospodarczy, budynek przemysłowy, inny.
- ²⁾ Należy podać numer obrębu ewidencyjnego i numer działki ewidencyjnej faktycznego miejsca występowania azbestu.
- ³⁾ Przy określaniu rodzaju wyrobu zawierającego azbest należy stosować następującą klasyfikację:
 - płyty azbestowo-cementowe płaskie stosowane w budownictwie,
 - płyty faliste azbestowo-cementowe dla budownictwa,
 - rury i złącza azbestowo-cementowe,
 - izolacje natryskowe środkami zawierającymi w swoim składzie azbest,
 - wyroby cierne azbestowo-kauczukowe,
 - przędza specjalna, w tym włókna azbestowe obrobione,
 - szczeliwa azbestowe,
 - taśmy tkane i plecione, sznury i sznurki,
 - wyroby azbestowo-kauczukowe, z wyjątkiem wyrobów ciernych,
 - papier, tektura,
 - inne wyroby zawierające azbest, oddzielnie niewymienione, w tym papier i tektura, podać jakie.
- ⁴⁾ Ilość wyrobów azbestowych podana w jednostkach masy (Mg) oraz w jednostkach właściwych dla danego wyrobu (m², m³, mb).
- ⁵⁾ Należy podać datę przeprowadzenia poprzedniej oceny; jeśli jest to pierwsza ocena, należy wpisać „pierwsza ocena”.

INFORMACJA O WYROBACH ZAWIERAJĄCYCH AZBEST

**Załącznik do aktualizacji inwentaryzacji wyrobów azbestowych znajdujących się
na obszarze Gminy Bestwina
czerwiec-lipiec 2024**

WŁAŚCICIEL POSESJI:				
miejsowość	ulica	nr budynku	nr działki	obręb

Na terenie posesji jestsztuk budynków pokrytych azbestem

Wyroby zawierające azbest znajdują się	PŁASKI	FALISTY
	m²	
dach budynku mieszkalnego		
dach budynku gospodarczego		
zadaszenie wiaty		
elewacja budynku mieszkalnego		
elewacja budynku gospodarczego		
inne urządzenie budowlane		
zdemontowane i złożone		
INNE		

LOKALIZACJA OBIEKTÓW Z AZBESTEM

Wyrażam zgodę na przetwarzanie moich danych osobowych przez Gminę Bestwina i firmą Agnieszka Chylak Eko – Team Konsulting dla potrzeb niezbędnych do realizacji procesu INWENTARYZACJI WYROBÓW ZAWIERAJĄCYCH AZBEST (zgodnie z ustawą z dnia 10.05.2018 r. o ochronie danych osobowych Dz. U. z 2017 poz. 1781).

Określenie stopnia pilności			
Grupa/nr	Rodzaj i stan wyrobu	Punkty	Ocena
1	2	3	4
I	Sposób zastosowania azbestu		
1	Powierzchnia pokryta masą natryskową z azbestem (torkret)	30	
2	Tynk zawierający azbest	30	
3	Lekkie płyty izolacyjne z azbestem (ciężar obj. < 1 000 kg/m ³)	25	

4	Pozostałe wyroby z azbestem (np. pokrycia dachowe, elewacyjne)	10	
II	Struktura powierzchni wyrobu z azbestem		
5	Duże uszkodzenia powierzchni, naruszona struktura włókien	60	
6	Niewielkie uszkodzenia powierzchni (rysy, odpryski, załamania), naruszona struktura włókien	30	
7	Ścisła struktura włókien przy braku warstwy zabezpieczającej lub jej dużych ubytkach	15	
8	Warstwa zabezpieczająca bez uszkodzeń	0	
III	Możliwość uszkodzenia powierzchni wyrobu z azbestem		
9	Wyrób jest przedmiotem jakichś prac	30	
10	Wyrób bezpośrednio dostępny (do wysokości 2 m)	15	
11	Wyrób narażony na uszkodzenia mechaniczne	10	
12	Wyrób narażony na wstrząsy i drgania lub czynniki atmosferyczne	10	
13	Wyrób nie jest narażony na wpływy zewnętrzne	0	
IV	Miejsce usytuowania wyrobu w stosunku do pomieszczeń użytkowych		
14	Bezpośrednio w pomieszczeniu	30	
15	Za zawieszonym, nieszczelnym sufitem lub innym pokryciem	25	
16	W systemie wentylacji pomieszczenia (kanały wentylacyjne)	25	
17	Na zewnątrz obiektu (np. tynk)	20	
18	Elementy obiektu (np. osłony balkonowe, filarki międzyokienne)	10	
19	Za zawieszonym szczelnym sufitem lub innym pokryciem, ponad pyłoszczelną powierzchnią lub poza szczelnym kanałem wentylacyjnym	5	
20	Bez kontaktu z pomieszczeniem (np. na dachu odizolowanym od pomieszczeń mieszkalnych)	0	
V	Wykorzystanie miejsca/obiektu/urządzenia budowlanego/instalacji przemysłowej		
21	Regularne przez dzieci, młodzież lub sportowców	40	
22	Stałe lub częste (np. zamieszkanie, miejsce pracy)	30	
23	Czasowe (np. domki rekreacyjne)	15	
24	Rzadkie (np. strychy, piwnice, komórki)	5	
25	Nieużytkowane (np. opuszczone zabudowania mieszkalne lub gospodarskie, wyłączone z użytkowania obiekty, urządzenia lub instalacje)	0	
SUMA PUNKTÓW OCENY			
STOPIEŃ PILNOŚCI			

UWAGA: W każdej z pięciu grup arkusza należy wskazać co najmniej jedną pozycję. Jeśli w grupie zostanie wskazana więcej niż jedna pozycja, sumując punkty z poszczególnych grup, należy uwzględnić tylko pozycję o najwyższej punktacji w danej grupie. Sumaryczna liczba punktów pozwala określić stopień pilności:

Stopień pilności I: od 120 punktów

wymagane pilnie usunięcie (wymiana na wyrób bezazbestowy) lub zabezpieczenie

Stopień pilności II od 95 do 115 punktów

wymagana ponowna ocena w terminie do 1 roku

Stopień pilności III do 90 punktów

wymagana ponowna ocena w terminie do 5 lat

Ewidencja wyrobów zawierających azbest na terenie osób fizycznych

LEGENDA:

Rodzaj zabudowy:

- 1 – mieszkalna
2 – gospodarcza
5 – wyroby inne

Rodzaj wyrobu:

- 1 – wyroby azbestowo cementowe płaskie
2 – wyroby azbestowo cementowe faliste

Źródło: wydruk z Bazy Azbestowej – wrzesień 2024

L.p.	Miejscowość	Ulica	Numer domu	Numer działki ewidencyjnej	Obręb ewidencyjny	Nazwa obiektu	Rodzaj zabudowy	Rok planowanego unieszkodliwienia	Rok unieszkodliwienia wyrobu	Rodzaj wyrobu	Ilość wyrobu w kg	Ilość unieszkodliwiona w kg	Ilość pozostała do unieszkodliwienia	Stopień pilności
1	Bestwina	Akacyjowa ul.	12	2092/35	240202_2.0001	dach	2	2032		2	750	0	750	3
2	Bestwina	Bialska ul.	82	105/43	240202_2.0001	elewacja	1	2032		1	600	0	600	2
3	Bestwina	Bialska ul.	82	105/43	240202_2.0001	elewacja	2	2032		1	900	0	900	2
4	Bestwina	Bialska ul.	83	1855/33	240202_2.0001	elewacja	1	2032		1	510	0	510	3
5	Bestwina	Bialska ul.	86	105/44	240202_2.0001	elewacja	2	2032		1	270	0	270	3
6	Bestwina	Bolesława Prusa ul.	4	1754/111	240202_2.0001	dach	1	2032		1	2400	0	2400	3
7	Bestwina	Chabrowa ul.	7	105/78	240202_2.0001	elewacja	1	2032		1	900	0	900	2
8	Bestwina	Dolna ul.	14	555/16	240202_2.0001	dach	2	2032		2	1200	0	1200	3
9	Bestwina	gen. Józefa Hallera ul.	6	1130/4	240202_2.0001	elewacja	2	2032		1	1950	0	1950	2
10	Bestwina	gen. Józefa Hallera ul.	33	1111/6	240202_2.0001	luzem	7	2032		2	150	0	150	1

11	Bestwina	gen. Józefa Hallera ul.	33	1111/6	240202_2.0001	dach	2	2032		2	1350	0	1350	1
12	Bestwina	gen. Sikorskiego ul.	22	387/31	240202_2.0001	elewacja	2	2032		2	450	0	450	2
13	Bestwina	gen. Sikorskiego ul.	22	387/31	240202_2.0001	elewacja	1	2032		1	1950	0	1950	2
14	Bestwina	Gospodarska ul.	26	2718/7	240202_2.0001	dach	2	2024		2	7500	0	7500	2
15	Bestwina	Gospodarska ul.	26	2718/7	240202_2.0001	dach	2	2032		2	1500	0	1500	2
16	Bestwina	Gospodarska ul.	26	2718/7	240202_2.0001	dach i ściana	2	2032		2	2100	0	2100	2
17	Bestwina	Gospodarska ul.	26	2718/7	240202_2.0001	dach	2	2032		2	1500	0	1500	2
18	Bestwina	Gospodarska ul.	34	632/1	240202_2.0001	dach	2	2032		2	9000	0	9000	2
19	Bestwina	Gospodarska ul.	50	753/2	240202_2.0001	elewacja	1	2032		1	2700	0	2700	2
20	Bestwina	Gospodarska ul.	52	757/8	240202_2.0001	dach	2	2032		2	5250	0	5250	3
21	Bestwina	Krakowska ul.	26	1173/14	240202_2.0001	dach	2	2032		2	1200	0	1200	3
22	Bestwina	Krakowska ul.	26	1173/14	240202_2.0001	wiata	2	2032		2	375	0	375	3
23	Bestwina	Krakowska ul.	55	1535/10	240202_2.0001	dach	2	2032		2	750	0	750	3
24	Bestwina	Krakowska ul.	55	1535/10	240202_2.0001	luzem	7	2032		2	75	0	75	3
25	Bestwina	Krakowska ul.	64	1516/10	240202_2.0001	dach	1	2032		2	2250	0	2250	3
26	Bestwina	Krakowska ul.	127	89/54	240202_2.0001	elewacja	2	2032		1	3900	0	3900	3
27	Bestwina	Krakowska ul.	220	277/68	240202_2.0001	elewacja	1	2032		1	900	0	900	3
28	Bestwina	Krakowska ul.	220	277/68	240202_2.0001	dach	2	2032		2	180	0	180	3
29	Bestwina	Kwiatowa ul.	69	105/300	240202_2.0001	elewacja	1	2032		1	1350	0	1350	3
30	Bestwina	Leszczynowa ul.	3	1775	240202_2.0001	dach	2	2032		2	3000	0	3000	2
31	Bestwina	Leśna ul.	15	1855/1	240202_2.0001	luzem	7	2032		2	75	0	75	1
32	Bestwina	Leśna ul.	25	1881	240202_2.0001	dach	2	2032		2	2400	0	2400	3
33	Bestwina	Lipowa ul.	20	2149/6	240202_2.0001	elewacja	1	2032		1	825	0	825	2
34	Bestwina	Lipowa ul.	20	2149/6	240202_2.0001	luzem	7	2032		1	150	0	150	2
35	Bestwina	Ludowa ul.	7	1502/4	240202_2.0001	dach	2	2032		2	4200	0	4200	3
36	Bestwina	Ofiar Wojny ul.	20	1858/2	240202_2.0001	dach	2	2024		2	3750	0	3750	3
37	Bestwina	Ofiar Wojny ul.	25	102/1	240202_2.0001	dach	1	2032		1	450	0	450	3

38	Bestwina	Okrężna ul.	15	1664/17	240202_2.0001	elewacja	2	2032		1	1500	0	1500	3
39	Bestwina	Okrężna ul.	16	2492	240202_2.0001	elewacja	2	2032		2	60	0	60	2
40	Bestwina	Okrężna ul.	19	1664/16	240202_2.0001	elewacja	1	2032		1	750	0	750	2
41	Bestwina	Okrężna ul.	34	1586/2	240202_2.0001	dach	2	2032		2	900	0	900	2
42	Bestwina	Plebańska ul.	19	1217/1	240202_2.0001	dach	1	2032		2	6000	0	6000	2
43	Bestwina	Podleska ul.	71	2017/2	240202_2.0001	luzem	7	2032		1	1800	0	1800	2
44	Bestwina	Podleska ul.	71	2017/2	240202_2.0001	elewacja	1	2032		1	3600	0	3600	2
45	Bestwina	Podleska ul.	102	2022/1	240202_2.0001	dach	2	2032		2	300	0	300	2
46	Bestwina	Podleska ul.	104	2118/6	240202_2.0001	elewacja	1	2032		1	2250	0	2250	2
47	Bestwina	Starowiejska ul.	9	1163/16	240202_2.0001	dach	1	2032		1	1650	0	1650	2
48	Bestwina	Studziennik ul.	33	84/11	240202_2.0001	elewacja	1	2032		1	450	0	450	2
49	Bestwina	Szkolna ul.	10	46/4	240202_2.0001	dach	1	2032		1	2700	0	2700	2
50	Bestwina	Szkolna ul.	56	2698/5	240202_2.0001	elewacja	1	2031		1	1800	0	1800	1
51	Bestwina	Szkolna ul.	56	2698/5	240202_2.0001	elewacja	2	2032		1	1800	0	1800	2
52	Bestwina	Wincentego Witosa ul.	25	361/19	240202_2.0001	dach	2	2032		2	2700	0	2700	2
53	Bestwina	Wincentego Witosa ul.	84	428/1	240202_2.0001	dach	2	2032		2	4500	0	4500	3
54	Bestwina	Wincentego Witosa ul.	119	585/33	240202_2.0001	dach	2	2032		2	525	0	525	3
55	Bestwina	Wincentego Witosa ul.	135	641/16	240202_2.0001	elewacja	1	2032		1	1125	0	1125	3
56	Bestwina	Wincentego Witosa ul.	bn	2706/7	240202_2.0001	dach	2	2032		2	25500	0	25500	2
57	Bestwina	Wincentego Witosa ul.	bn	2706/7	240202_2.0001	dach	2	2032		2	2400	0	2400	2
58	Bestwina	Wincentego Witosa ul.	11	321/21	240202_2.0001	budynek gospodarczy	2	2024		1	900	0	900	1
59	Bestwina	Wincentego Witosa ul.	107	520/14	240202_2.0001	dach	2	2032		2	2400	0	2400	3
60	Bestwina	Wincentego Witosa ul.	136	534/1	240202_2.0001	dach	2	2032		2	750	0	750	2
61	Bestwina	Wincentego Witosa ul.	136	2595	240202_2.0001	elewacja	1	2032		1	2100	0	2100	2
62	Bestwina	Wydrzyniec ul.	2	4133/1	240202_2.0001	dach budynku gospodarczego	2	2024		2	7500	0	7500	1
63	Bestwinka	Akacyjowa ul.	1	578/7	240202_2.0002	dach	2	2032		2	10500	0	10500	3
64	Bestwinka	Braci Dudów ul.	16	561/3	240202_2.0002	zadaszenie wiaty	5	2032		2	450	0	450	3

65	Bestwinka	Długa ul.	2	322/6	240202_2.0002	dach	2	2032		2	9000	0	9000	2
66	Bestwinka	Franciszka Gandora ul.	33	404/1	240202_2.0002	dach	2	2032		2	1800	0	1800	3
67	Bestwinka	Franciszka Gandora ul.	33	404/1	240202_2.0002	daszki	2	2032		2	450	0	450	3
68	Bestwinka	Franciszka Gandora ul.	35	1209	240202_2.0002	dach	1	2032		1	2100	0	2100	2
69	Bestwinka	Franciszka Gandora ul.	37	1228/1	240202_2.0002	elewacja	1	2032		2	450	0	450	2
70	Bestwinka	Franciszka Gandora ul.	15	1170	240202_2.0002	dach i elewacja 2 ściany	1	2032		1	3600	0	3600	2
71	Bestwinka	Franciszka Gandora ul.	35	434/1	240202_2.0002	dach	2	2032		2	750	0	750	3
72	Bestwinka	Franciszka Gandora ul.	35	434/1	240202_2.0002	dach 2 budynki	2	2032		1	1650	0	1650	3
73	Bestwinka	Franciszka Gandora ul.	37	1335/2	240202_2.0002	dach	2	2032		2	3750	0	3750	3
74	Bestwinka	Ładna ul.	12	716/12	240202_2.0002	dach	1	2032		2	3450	0	3450	2
75	Bestwinka	Olchowa ul.	16	710	240202_2.0002	budynek gospodarczy	2	2032		2	1650	0	1650	3
76	Bestwinka	Pastwiskowa ul.	4	578/30	240202_2.0002	dach	1	2032		2	1650	0	1650	2
77	Bestwinka	Sportowa ul.	34	614/7	240202_2.0002	dach	2	2032		2	150	0	150	2
78	Bestwinka	Sportowa ul.	34	614/7	240202_2.0002	elewacja	1	2024		1	3450	0	3450	2
79	Bestwinka	św. Floriana ul.	1	647/2	240202_2.0002	elewacja	2	2032		2	550	0	550	3
80	Bestwinka	św. Floriana ul.	1	647/2	240202_2.0002	dach	1	2032		1	1320	0	1320	1
81	Bestwinka	św. Floriana ul.	112	605/31	240202_2.0002	elewacja	1	2032		1	1050	0	1050	3
82	Bestwinka	św. Floriana ul.	98	605/64	240202_2.0002	elewacja	6	2032		1	4500	0	4500	3
83	Bestwinka	Walentego Śłosarczyka ul.	17	597/14	240202_2.0002	dach i 2 ściany elewacji	2	2032		2	1425	0	1425	3
84	Bestwinka	Walentego Śłosarczyka ul.	46	591/20	240202_2.0002	elewacja	1	2032		1	3600	0	3600	3
85	Bestwinka	Walentego Śłosarczyka ul.	49	593/3	240202_2.0002	dach	2	2032		2	1200	0	1200	3
86	Bestwinka	Walentego Śłosarczyka ul.	51	593/15	240202_2.0002	dach	2	2032		2	600	0	600	2
87	Bestwinka	Wincentego Witosa ul.	27	712/33	240202_2.0002	dach	1	2032		1	2250	0	2250	3
88	Janowice	Graniczna ul.	8	43/9	240202_2.0004	dach	1	2032		2	3000	0	3000	2
89	Janowice	Graniczna ul.	8	43/9	240202_2.0004	dach	2	2032		2	2250	0	2250	2
90	Janowice	Graniczna ul.	42	200/2	240202_2.0004	luzem	7	2032		1	1200	0	1200	1
91	Janowice	Jana Kubika ul.	1	845/13	240202_2.0004	dach	2	2032		2	900	0	900	3

92	Janowice	Janowicka ul.	3	1063/7	240202_2.0004	dach	1	2032		1	2700	0	2700	3
93	Janowice	Janowicka ul.	3	1063/7	240202_2.0004	luzem	7	2032		1	750	0	750	3
94	Janowice	Janowicka ul.	5	1721	240202_2.0004	luzem	7	2032		1	450	0	450	3
95	Janowice	Janowicka ul.	5	1721	240202_2.0004	elewacja	1	2032		1	3750	0	3750	3
96	Janowice	Janowicka ul.	41	997/8	240202_2.0004	dach	2	2032		2	3900	0	3900	3
97	Janowice	Janowicka ul.	41	997/8	240202_2.0004	luzem	7	2032		1	300	0	300	3
98	Janowice	Janowicka ul.	41	997/8	240202_2.0004	dach	2	2032		1	3600	0	3600	3
99	Janowice	Janowicka ul.	224	689/3	240202_2.0004	dach	1	2032		2	375	0	375	3
100	Janowice	Janowicka ul.	244	662/3	240202_2.0004	dach	1	2032		1	2250	0	2250	1
101	Janowice	Janowicka ul.	324	1302/6	240202_2.0004	dach	1	2032		1	3000	0	3000	3
102	Janowice	Miodowa ul.	5	454/4	240202_2.0004	dach	1	2032		2	2430	0	2430	2
103	Janowice	Podlesie ul.	24	1658	240202_2.0004	luzem	7	2032		1	300	0	300	3
104	Janowice	Pszczelarska ul.	72	289/1	240202_2.0004	luzem	7	2032		1	1500	0	1500	3
105	Janowice	Pszczelarska ul.	72	289/1	240202_2.0004	dach	2	2032		1	2700	0	2700	3
106	Janowice	Targanicka ul.	13	535/31	240202_2.0004	dach	2	2032		2	1050	0	1050	3
107	Janowice	Targanicka ul.	33	407/6	240202_2.0004	elewacja	1	2032		1	1080	0	1080	1
108	Janowice	Targanicka ul.	41	333	240202_2.0004	dach 2 budynki	2	2032		1	6300	0	6300	3
109	Janowice	Targanicka ul.	41	1742	240202_2.0004	dach	1	2032		1	4500	0	4500	2
110	Kaniów	Batalionów Chlopskich ul.	43	411/10	240202_2.0005	dach	2	2032		2	1200	0	1200	3
111	Kaniów	Czechowicka ul.	4	807/51	240202_2.0005	dach	1	2032		1	2100	0	2100	2
112	Kaniów	Czechowicka ul.	18	685/17	240202_2.0005	dach	1	2032		2	1050	0	1050	3
113	Kaniów	Czechowicka ul.	28	2700/4	240202_2.0005	dach	1	2032		2	2250	0	2250	3
114	Kaniów	Dankowicka ul.	73	772/28	240202_2.0003	elewacja	1	2032		1	1200	0	1200	3
115	Kaniów	Dankowicka ul.	113	772/107	240202_2.0003	dach	2	2032		1	1050	0	1050	3
116	Kaniów	Dankowicka ul.	113	772/103	240202_2.0003	dach	1	2032		2	4500	0	4500	3
117	Kaniów	Dworska ul.	10	670/120	240202_2.0005	luzem	7	2032		2	75	0	75	3
118	Kaniów	Grobel Borowa ul.	20	1152	240202_2.0003	dach	2	2032		2	1650	0	1650	3

119	Kaniów	Grobel Borowa ul.	42	1269/1	240202_2.0003	dach	1	2032		2	4200	0	4200	3
120	Kaniów	Jawiszowicka ul.	17	2606	240202_2.0005	ściana wiaty	2	2032		2	450	0	450	3
121	Kaniów	Jawiszowicka ul.	19	933/5	240202_2.0003	dach	2	2032		2	450	0	450	3
122	Kaniów	Jawiszowicka ul.	23	933/24	240202_2.0003	dach	2	2032		2	2700	0	2700	2
123	Kaniów	Jawiszowicka ul.	23	933/24	240202_2.0003	dach	2	2032		2	900	0	900	2
124	Kaniów	Jawiszowicka ul.	23	933/24	240202_2.0003	elewacja	2	2032		1	450	0	450	2
125	Kaniów	Jawiszowicka ul.	45	997/7	240202_2.0003	elewacja	2	2032		2	375	0	375	2
126	Kaniów	Jawiszowicka ul.	45	997/7	240202_2.0003	dach	2	2032		2	1050	0	1050	2
127	Kaniów	Jawiszowicka ul.	45	997/7	240202_2.0003		5	2032		2	180	0	180	2
128	Kaniów	Jemioly ul.	10	947/9	240202_2.0003	zadaszenia wiaty	2	2032		2	450	0	450	3
129	Kaniów	Jemioly ul.	10	947/9	240202_2.0003	elewacja	2	2032		2	300	0	300	3
130	Kaniów	Jemioly ul.	10	947/9	240202_2.0003	luzem	7	2032		2	150	0	150	3
131	Kaniów	Krzywolaków ul.	12	670/74	240202_2.0005	dach	1	2032		1	2175	0	2175	3
132	Kaniów	Krzywolaków ul.	33	678/4	240202_2.0005	dach	1	2032		2	3000	0	3000	3
133	Kaniów	Ludowa ul.	19	923/3	240202_2.0005	dach	2	2032		1	525	0	525	3
134	Kaniów	Ludowa ul.	58	2707/2	240202_2.0005	dach	2	2032		2	4500	0	4500	2
135	Kaniów	Ludowa ul.	58	2707/2	240202_2.0005	zadaszenie wiaty	2	2032		2	600	0	600	2
136	Kaniów	Mirowska ul.	3	339/43	240202_2.0005	dach	2	2032		2	2250	0	2250	3
137	Kaniów	Mirowska ul.	32	283/3	240202_2.0005	elewacja	2	2024		2	600	0	600	2
138	Kaniów	Młyńska ul.	1	763/2	240202_2.0005	dach	1	2032		2	2400	0	2400	3
139	Kaniów	Młyńska ul.	12	2663/2	240202_2.0005	dach	2	2032		2	900	0	900	3
140	Kaniów	Młyńska ul.	12	2663/2	240202_2.0005	elewacja	1	2032		1	1500	0	1500	3
141	Kaniów	Modra ul.	2	2704/4	240202_2.0005	dach	1	2032		1	2250	0	2250	1
142	Kaniów	Modra ul.	4	2704/3	240202_2.0005	dach	1	2032		2	2700	0	2700	3
143	Kaniów	Myśliwska ul.	10	685/224	240202_2.0005	elewacja	1	2032		1	1050	0	1050	2
144	Kaniów	Myśliwska ul.	12	685/8	240202_2.0005	elewacja	1	2032		1	450	0	450	3
145	Kaniów	Osiedlowa ul.	19	2698/1	240202_2.0005	elewacja	1	2032		1	1350	0	1350	2

146	Kaniów	Rybacka ul.	46	120/5	240202_2.0005	dach	1	2032		1	3000	0	3000	2
147	Kaniów	Sarnia ul.	1	406/30	240202_2.0005	dach	1	2032		1	3150	0	3150	2
148	Kaniów	Sarnia ul.	1	406/30	240202_2.0005	dach	2	2032		2	450	0	450	3
149	Kaniów	Słoneczna ul.	16	358/1	240202_2.0005	dach	2	2032		2	900	0	900	2
150	Kaniów	Słoneczna ul.	16	358/1	240202_2.0005	dach	1	2032		2	1800	0	1800	2
151	Kaniów	Sosnowicka ul.	38	700/61	240202_2.0005	elewacja	1	2032		1	2250	0	2250	3
152	Kaniów	Sosnowicka ul.	42	700/17	240202_2.0005	elewacja	1	2032		1	2700	0	2700	3
153	Kaniów	Stefana Kóski ul.	10	486/5	240202_2.0005	elewacja	2	2032		1	750	0	750	3
154	Kaniów	Torowa ul.	24	758/1	240202_2.0003	elewacja	1	2032		1	1500	0	1500	3
155	Kaniów	Torowa ul.	26	754	240202_2.0003	elewacja	1	2032		1	3000	0	3000	3
156	Kaniów	Torowa ul.	26	754	240202_2.0003	dach	2	2032		1	2400	0	2400	3
157	Kaniów	Walentego Furczyka ul.	4	1260/1	240202_2.0003	elewacja	2	2032		2	900	0	900	3
158	Kaniów	Walentego Furczyka ul.	8	804	240202_2.0003	elewacja	1	2032		1	4950	0	4950	2
159	Kaniów	Wędkarska ul.	3	478/5	240202_2.0005	elewacja	1	2032		1	1650	0	1650	3
160	Kaniów	Wędkarska ul.	6	458	240202_2.0005	dach	1	2032		2	750	0	750	2
161	Kaniów	Wędkarska ul.	6	458	240202_2.0005	dach	2	2032		2	1950	0	1950	2
162	Kaniów	Wędkarska ul.	27	2591	240202_2.0005	elewacja	1	2032		1	600	0	600	2
163	Kaniów	Wędkarska ul.	35	198/55	240202_2.0005	elewacja	1	2032		1	3600	0	3600	3
164	Kaniów	Wincentego Witosa ul.	3	1214	240202_2.0003	elewacja	1	2032		1	600	0	600	2

Zestawienie działek, gdzie zlokalizowane są sieci wodociągowe na terenie gminy Bestwina

Miejscowość	Ulica	Długość	Obręb geodezyjny	Działki
Bestwina	Gospodarska	700 m	240202_2.0001	2347/1
			240202_2.0001	550/1
			240202_2.0001	551/23
			240202_2.0001	551/24
			240202_2.0001	551/40
			240202_2.0001	551/41
			240202_2.0001	550/2
			240202_2.0001	2347/2
			240202_2.0001	2345
			240202_2.0001	526/4
			240202_2.0001	2345
			240202_2.0001	548/2
			240202_2.0001	551/34
			240202_2.0001	551/15
			240202_2.0001	551/46
			240202_2.0001	586/14
			240202_2.0001	586/7
			240202_2.0001	586/15
			240202_2.0001	586/22
			240202_2.0001	586/27
			240202_2.0001	588/4
			240202_2.0001	588/13

			240202_2.0001	588/9
			240202_2.0001	635
			240202_2.0001	636
Bestwina	Krakowska	300 m	240202_2.0001	9/2
			240202_2.0001	2/5
			240202_2.0001	11
			240202_2.0001	2411/2
			240202_2.0001	7/8
			240202_2.0001	7/11
			240202_2.0001	20/16
			240202_2.0001	20/17
			240202_2.0001	20/18
			240202_2.0001	20/10
			240202_2.0001	20/8
			240202_2.0001	20/1
			240202_2.0001	41/56
			240202_2.0001	41/31
			240202_2.0001	41/32
			240202_2.0001	2412/6
			240202_2.0001	22/25
			240202_2.0001	22/14
Bestwinka	Gandora	1000 m	240202_2.0002	434/1
			240202_2.0002	404/1
			240202_2.0002	1229/2
			240202_2.0002	348
			240202_2.0002	346
			240202_2.0002	1088/4

			240202_2.0002	345/1
			240202_2.0002	345/2
			240202_2.0002	1202
			240202_2.0002	289
			240202_2.0002	290
			240202_2.0002	1088/5
			240202_2.0002	214/1
			240202_2.0002	214/2
			240202_2.0002	213
			240202_2.0002	1187
			240202_2.0002	174
			240202_2.0002	157/2
			240202_2.0002	1186
			240202_2.0002	149/2
			240202_2.0002	149/1
			240202_2.0002	25/4
			240202_2.0002	21/3
			240202_2.0002	21/5
Bestwinka	Olchowa	500 m	240202_2.0002	692/2
			240202_2.0002	708
			240202_2.0002	710
			240202_2.0002	712/10
			240202_2.0002	712/28
			240202_2.0002	712/30
			240202_2.0002	712/4
			240202_2.0002	1130
			240202_2.0002	1059

			240202_2.0002	1072
			240202_2.0002	712/42
			240202_2.0002	1226/2
			240202_2.0002	1226/3
			240202_2.0002	1226/4
			240202_2.0002	712/43
			240202_2.0002	712/44
			240202_2.0002	712/31
			240202_2.0002	711/5
Bestwinka	Witosa	400 m	240202_2.0002	712/19
			240202_2.0002	712/22
			240202_2.0002	712/25
			240202_2.0002	712/27
			240202_2.0002	712/33
			240202_2.0002	712/35
			240202_2.0002	719/4
			240202_2.0002	1130
			240202_2.0002	1072
			240202_2.0002	714/85
			240202_2.0002	714/115
			240202_2.0002	714/116
			240202_2.0002	712/37
			240202_2.0002	712/40
			240202_2.0002	712/38
Bestwinka	Ładna	500 m	240202_2.0002	712/34
			240202_2.0002	715/2
			240202_2.0002	716/11

			240202_2.0002	716/12
			240202_2.0002	1130
			240202_2.0002	1058/2
			240202_2.0002	725
			240202_2.0002	727
			240202_2.0002	734
			240202_2.0002	735/1
			240202_2.0002	744/15
			240202_2.0002	1130
			240202_2.0002	1159
			240202_2.0002	730
			240202_2.0002	735/2
Bestwinka	Podpolec	600 m	240202_2.0002	741
			240202_2.0002	743
			240202_2.0002	744/1
			240202_2.0002	744/13
			240202_2.0002	744/3
			240202_2.0002	744/4
			240202_2.0002	1161
			240202_2.0002	1055/2
			240202_2.0005	2572
			240202_2.0005	700/53
			240202_2.0005	700/54
			240202_2.0005	700/56
			240202_2.0005	703
			240202_2.0005	707/2
			240202_2.0005	700/58

			240202_2.0005	708/6
			240202_2.0005	707/3
			240202_2.0005	707/5
			240202_2.0005	707/4
Kaniów	Młyńska	500 m	240202_2.0005	1078
			240202_2.0005	1079/1
			240202_2.0005	1198
			240202_2.0005	1201
			240202_2.0005	740/1
			240202_2.0005	740/3
			240202_2.0005	747/1
			240202_2.0005	748/3
			240202_2.0005	749
			240202_2.0005	750
			240202_2.0005	751/1
			240202_2.0005	751/2
			240202_2.0005	801/3
			240202_2.0005	757/2
			240202_2.0005	2705/2
			240202_2.0005	757/1
			240202_2.0005	758/1
			240202_2.0005	2663/1
			240202_2.0005	740/2

UZASADNIENIE

Gmina Bestwina realizuje zadania wynikające z Programu Oczyszczania Kraju z Azbestu na lata 2009-2032 przyjętego uchwałą nr 39/2010 Rady Ministrów Rzeczypospolitej Polskiej z dnia 15 marca 2010 roku poprzez wykonanie inwentaryzacji wyrobów zawierających azbest na terenie gminy, opracowanie Programu usuwania tych wyrobów, oraz przyjęcie zasad dofinansowania zadań związanych z usuwaniem azbestu przez mieszkańców gminy. Program będący przedmiotem niniejszej uchwały stanowi aktualizację dokumentu przyjętego Uchwałą nr XI/86/2015 Rady Gminy Bestwina z 30.11.2015 roku i został opracowany w oparciu o przeprowadzoną w roku 2024 aktualizację inwentaryzacji wyrobów zawierających azbest.

Dla dokumentu uzyskano odstępienie od konieczności sporządzania strategicznej oceny oddziaływania na środowisko, zgodnie z art. 48 ustawy z dnia 3 października 2008 roku o udostępnianiu informacji o środowisku i jego ochronie, udziale społeczeństwa w ochronie środowiska oraz o ocenach oddziaływania na środowisko, po uzyskaniu opinii Regionalnego Dyrektora Ochrony Środowiska w Katowicach i Śląskiego Państwowego Wojewódzkiego Inspektora Sanitarnego.

UCHWAŁA NR VI/38/2024
RADY GMINY BESTWINA

z dnia 24 października 2024 r.

w sprawie wyrażenia zgody na nabycie nieruchomości gruntowej

Na podstawie art.18 ust.2 pkt 9 lit. a) ustawy z dnia 8 marca 1990r.
o samorządzie gminnym (t.j.Dz.U. z 2024r. poz. 1465 ze zm.)

Rada Gminy Bestwina

uchwała:

§ 1. Wyrazić zgodę na nabycie na własność, do gminnego zasobu, działki gruntu oznaczonej nr 550/27 o pow. 0,0342 ha, obręb Janowice, zapisanej w księdze wieczystej nr KA1P/00050242/0, prowadzonej przez Sąd Rejonowy w Pszczynie.

§ 2. Wykonanie uchwały powierza się Wójtowi Gminy Bestwina.

§ 3. Uchwała wchodzi w życie z dniem podjęcia.

Przewodniczący Rady

mgr Jerzy Stanclik

UZASADNIENIE

do uchwały w sprawie wyrażenia zgody na nabycie nieruchomości gruntowej

Działka oznaczona nr 550/27 o pow. 0,0342 ha, obręb Janowice, przeznaczona jest w obecnie obowiązującym planie zagospodarowania przestrzennego pod *Tereny dróg publicznych-grogi klasy lokalnej 3.KDL i 9 KDL*. Obecnie, działka ta stanowi pas gruntu wzdłuż ulicy Targanickiej i jest wykorzystywana przez mieszkańców jako miejsce do mijania się samochodów, ze względu na wąską drogę. Właściciel przedmiotowej działki zwrócił się o jej wykup.

Zgodnie z art. 18 ust.2 pkt 9 lit. a) ustawy o samorządzie gminnym do właściwości rady gminy należą wszystkie sprawy pozostające w zakresie działania gminy, w szczególności podejmowanie uchwał w sprawach majątkowych gminy, przekraczających zakres zwykłego zarządu dotyczących zasad nabycia nieruchomości.

Mając na uwadze powyższe, podjęcie niniejszej uchwały jest uzasadnione.

UCHWAŁA NR VI/39/2024
RADY GMINY BESTWINA

z dnia 24 października 2024 r.

w sprawie wyrażenia zgody na nabycie nieruchomości gruntowej

Na podstawie art.18 ust.2 pkt 9 lit. a) ustawy z dnia 8 marca 1990r.
o samorządzie gminnym (t.j.Dz.U. z 2024r. poz. 1465 ze zm.)

Rada Gminy Bestwina

uchwała:

§ 1. Wyrazić zgodę na nabycie na własność, do gminnego zasobu, działki
gruntowej oznaczonej nr 445/3 o pow. 0,0070 ha, obręb Janowice, zapisanej
w księdze wieczystej nr KA1P/00053271/3, prowadzonej przez Sąd Rejonowy
w Pszczynie.

§ 2. Wykonanie uchwały powierza się Wójtowi Gminy Bestwina.

§ 3. Uchwała wchodzi w życie z dniem podjęcia.

Przewodniczący Rady

mgr Jerzy Stanclik

UZASADNIENIE

do uchwały w sprawie wyrażenia zgody na nabycie nieruchomości gruntowej

Działka oznaczona nr 445/3 o pow. 0,0070 ha, obręb Janowice, przeznaczona jest w obecnie obowiązującym planie zagospodarowania przestrzennego pod *Tereny dróg wewnętrznych IKDW*. Obecnie, działka ta stanowi pas gruntu wzdłuż ulicy Miodowej-bocznej. Współwłaściciele przedmiotowej działki wyrazili zgodę na nabycie przez Gminę Bestwina przedmiotowej działki.

Zgodnie z art. 18 ust.2 pkt 9 lit. a) ustawy o samorządzie gminnym do właściwości rady gminy należą wszystkie sprawy pozostające w zakresie działania gminy, w szczególności podejmowanie uchwał w sprawach majątkowych gminy, przekraczających zakres zwykłego zarządu dotyczących zasad nabycia nieruchomości.

Mając na uwadze powyższe, podjęcie niniejszej uchwały jest uzasadnione.

UCHWAŁA NR VI/40/2024
RADY GMINY BESTWINA

z dnia 24 października 2024 r.

**w sprawie powołania składu Rady Społecznej, działającej przy
Samodzielnym Publicznym Zakładzie Opieki Zdrowotnej w Bestwinie**

Na podstawie art.7 ust. 1 pkt 5 oraz art.18 ust. 2 pkt 15 ustawy z dnia 8 marca 1990 r. o samorządzie gminnym (t.j. Dz. U. z 2024 r. poz. 1465 ze zm.) oraz art. 48 ust. 6 pkt 2 oraz ust. 11 ustawy z dnia 15 kwietnia 2011 r. o działalności leczniczej (t.j. Dz. U. z 2024 r. poz. 799) i §11 ust. 3 i 4 statutu Samodzielnego Publicznego Zakładu Opieki Zdrowotnej w Bestwinie, stanowiącego załącznik do uchwały Rady Gminy Bestwina nr XXI/154/2012 z dnia 19 lipca 2012 r., Rada Gminy Bestwina uchwala, co następuje:

§ 1. W skład Rady Społecznej działającej przy Samodzielnym Publicznym Zakładzie Opieki Zdrowotnej w Bestwinie powołuje się:

1. Maj Arkadiusz – Przewodniczący (osoba wyznaczona przez Wójta)
2. Sieradzki Marcin – Członek (przedstawiciel Wojewody)
3. Stanclik Jerzy – Członek (przedstawiciel Rady Gminy)
4. Wizner Magdalena – Członek (przedstawiciel Rady Gminy)
5. Nycz Stanisław – Członek (przedstawiciel Rady Gminy)
6. Owczarz Grzegorz – Członek (przedstawiciel Rady Gminy)

§ 2. Uchwała wchodzi w życie z dniem podjęcia.

Przewodniczący Rady

mgr Jerzy Stanclik

UCHWAŁA NR VI/41/2024
RADY GMINY BESTWINA

z dnia 24 października 2024 r.

**w sprawie ustalenia wysokości opłat za pobyt dziecka w klubie
dziecięcym utworzonym przez gminę Bestwina**

Na podstawie art. 18 ust. 2 pkt 15 ustawy z dnia 8 marca 1990 r. o samorządzie gminnym (t.j. Dz. U. z 2024r. poz. 1465 ze zm.) oraz art 58 ust. 1 ustawy z dnia 4 lutego 2011 r. o opiece nad dziećmi w wieku do lat 3 (t.j. Dz. U. z 2024r. poz. 338 ze zm.)

Rada Gminy Bestwina

uchwała:

§ 1. Ustala się miesięczną opłatę za pobyt dziecka w wymiarze do 10 godzin dziennie w klubie dziecięcym utworzonym przez gminę Bestwina w wysokości 1500,00 zł.

§ 2. Ustala się dodatkową opłatę za wydłużony ponad 10 godzinny pobyt dziecka w klubie dziecięcym utworzonym przez gminę Bestwina w wysokości 25,00 zł za każdą rozpoczętą godzinę opieki.

§ 3. Ustala się dzienną opłatę za wyżywienie dziecka w klubie dziecięcym utworzonym przez gminę Bestwina w maksymalnej wysokości 12,00 zł.

§ 4. Wykonanie uchwały powierza się Wójtowi Gminy Bestwina.

§ 5. Traci moc Uchwała Nr XLVII/341/2022 Rady Gminy Bestwina z dnia 5 września 2022r. w sprawie ustalenia wysokości opłat za pobyt dziecka w klubie dziecięcym utworzonym przez gminę Bestwina.

§ 6. Uchwała podlega ogłoszeniu w Dzienniku Urzędowym Województwa Śląskiego.

§ 7. Uchwała wchodzi w życie z dniem 1 grudnia 2024r.

Przewodniczący Rady

mgr Jerzy Stanclik

UZASADNIENIE

W związku z ogólnym wzrostem kosztów świadczenia usług opiekuńczo-wychowawczych dla dzieci w wieku do lat 3 spowodowanych m.in. rosnącymi kosztami pracy, wzrostem cen mediów oraz cen towarów i usług koniecznym jest podniesienie opłaty stałej za pobyt dziecka w Klubie Dziecięcym „Puchatek” w Kaniowie.

Mając na względzie powyższe proponuje się ustalenie opłaty za pobyt dziecka w Klubie Dziecięcym „Puchatek” w Kaniowie w wysokości 1500,00 zł miesięcznie.

Z dniem 1 października 2024 r. weszła w życie ustawa z dnia 15 maja 2024 r. o wspieraniu rodziców w aktywności zawodowej oraz w wychowaniu dziecka - „Aktywny rodzic” (Dz.U. z 2024 r. poz. 858), w tym świadczenie „Aktywnie w żłobku” które jest skierowane do wszystkich rodziców dzieci uczęszczających do instytucji opieki nad dziećmi do lat 3 i wynosi do 1500,00 zł miesięcznie na dziecko, a w przypadku dziecka legitymującego się orzeczeniem o niepełnosprawności łącznie ze wskazaniem 1900,00 zł.

Po uzyskaniu świadczenia z Zakładu Ubezpieczeń Społecznych rodzic nie będzie ponosił żadnych dodatkowych kosztów związanych z tą opłatą.

Świadczenie to nie obejmuje jednak opłat za wyżywienie dziecka. Nie ulega zmianie maksymalna wysokość opłaty za wyżywienie oraz dodatkowa opłata za każdą rozpoczętą godzinę opieki powyżej 10 godzin dziennie.

UCHWAŁA NR VI/42/2024
RADY GMINY BESTWINA

z dnia 24 października 2024 r.

**w sprawie przyjęcia Programu współpracy Gminy Bestwina
z organizacjami pozarządowymi oraz podmiotami wymienionymi
w art. 3 ust. 3 ustawy o działalności pożytku publicznego i o
wolontariacie na rok 2025**

Na podstawie art. 18 ust. 2 pkt. 15 ustawy z dnia 8 marca 1990r. o samorządzie gminnym (t.j. Dz. U. z 2024r, poz. 1465 ze zm.) w zw. z art. 5a ust. 1 ustawy z dnia 24 kwietnia 2003r o działalności pożytku publicznego i o wolontariacie (t.j. Dz. U. 2024r, poz. 834) oraz po przeprowadzeniu konsultacji zgodnie z uchwałą Nr XLIV/310/10 Rady Gminy Bestwina z dnia 22 września 2010r.

Rada Gminy Bestwina
uchwała:

§ 1. Program współpracy Gminy Bestwina z organizacjami pozarządowymi oraz podmiotami, o których mowa w art. 3 ust. 3 ustawy o działalności pożytku publicznego i o wolontariacie na rok **2025**, stanowiący załącznik do niniejszej uchwały.

§ 2. Wykonanie uchwały powierza się Wójtowi Gminy Bestwina.

§ 3. Uchwała podlega ogłoszeniu w Biuletynie Informacji Publicznej Gminy Bestwina oraz na tablicy ogłoszeń Urzędu Gminy w Bestwinie.

§ 4. Uchwała wchodzi w życie po upływie 14 dni od dnia ogłoszenia w Dzienniku Urzędowym Województwa Śląskiego.

Przewodniczący Rady

mgr Jerzy Stanclik

Programu współpracy Gminy Bestwina z organizacjami pozarządowymi oraz podmiotami, o których mowa w art. 3 ust. 3 ustawy o działalności pożytku publicznego i o wolontariacie na rok 2025

§ 1. Postanowienia ogólne

1. Ilekroć w Programie jest mowa o:

a.**ustawie** – należy przez to rozumieć ustawę z dnia 24 kwietnia 2003 roku o działalności pożytku publicznego i o wolontariacie (Dz. U. z 2024 r. poz. 834 ze zm.),

b.**konkursie** – należy przez to rozumieć otwarty konkurs ofert, o którym mowa w art. 11 ust. 2 i art.13 ustawy,

c.**gminie** – należy przez to rozumieć Gminę Bestwina,

§ 2. Cel główny oraz cele szczegółowe programu

1. Celem głównym Programu jest włączenie sektora pozarządowego w realizację zadań priorytetowych gminy Bestwina na rzecz społeczności lokalnej oraz budowanie partnerstwa między samorządem gminnym a organizacjami.

2. Cele szczegółowe programu to:

a.zaspokajanie potrzeb społeczności lokalnej poprzez wykorzystanie potencjału organizacji pozarządowych,

b.zwiększenie skuteczności i efektywności działań związanych z realizacją zadań publicznych,

c.wzrost znaczenia organizacji w rozwiązywaniu problemów lokalnych,

d.Wspieranie ekonomii społecznej oraz budowanie partnerstw w zakresie realizacji zadań publicznych, instytucji publicznych i Podmiotów Ekonomii Społecznej.

§ 3. Zasady współpracy

Współpraca gminy z podmiotami programu odbywa się na zasadach:

1. **pomocniczości** – gmina powierza organizacją pozarządowym realizację zadań własnych,

a organizacje pozarządowe zapewniają ich wykonanie w sposób ekonomiczny, profesjonalny i terminowy;

2. **suwerenności stron** – władze gminy i organizacje pozarządowe nie narzucają sobie nawzajem zadań, szanują swoją autonomię, mogą natomiast zgłaszać wzajemne propozycje i deklaracje, oraz gotowość wysłuchania propozycji drugiej strony;

3. **partnerstwa** – współpraca między władzami gminy i organizacjami pozarządowymi oparta jest na obopólnych korzyściach, woli i chęci wzajemnych działań, współdziałaniu na rzecz rozwiązywania lokalnych problemów;

4. **efektywności** – gmina udziela pomocy organizacjom pozarządowym w celu prowadzenia bardziej efektywnych działań. Gmina przy zlecaniu organizacjom pozarządowym zadań publicznych, dokonuje wyboru najefektywniejszego sposobu wykorzystania środków publicznych;

5. **uczciwej konkurencji** – zarówno władze gminy, jak i organizacje pozarządowe w trakcie udzielania dotacji oraz wydatkowania przyznanych środków publicznych działają zgodnie z prawem i dobrymi obyczajami;

6. **jawności** – procedury postępowania przy realizacji zadań publicznych przez organizacje pozarządowe, sposób udzielania dotacji oraz wykonywania zadań są jawne.

§ 4. Zakres przedmiotowy

Przedmiotem współpracy gminy z organizacjami pozarządowymi jest:

a. realizacja zadań publicznych określonych w art. 4 ustawy w zakresie odpowiadającym zadaniom wymienionym w art. 7 ust 1 ustawy z dnia 8 marca 1990r. o samorządzie gminnym

b. konsultowanie projektów aktów prawa miejscowego w dziedzinach dotyczących działalności statutowej organizacji pozarządowych.

§ 5. Formy współpracy

1. Współdziałanie gminy z organizacjami pozarządowymi obejmuje współpracę o charakterze:

a. pozafinansowym,

b. finansowym.

2. Współpraca pozafinansowa gminy z organizacjami pozarządowymi, opierać się będzie na:

a. wzajemnym informowaniu się o planowanych kierunkach działalności,

b. podejmowaniu wspólnych działań na rzecz diagnozowania problemów społecznych mieszkańców,

c. konsultowaniu z organizacjami pozarządowymi, odpowiednio do zakresu ich działania, projektów aktów normatywnych w dziedzinach dotyczących działalności statutowej tych organizacji,

d. publikowaniu informacji, ważnych dla organizacji pozarządowych, na stronach internetowych Gminy Bestwina,

e. informowaniu organizacji pozarządowych o możliwościach pozyskiwania środków finansowych z różnych źródeł,

f. pomocy merytorycznej organizacjom pozarządowym z zakresu realizowanych zadań zleconych z obszarów objętych programem współpracy.

g. promowanie idei przedsiębiorczości społecznej i ekonomii społecznej wśród organizacji pozarządowych i mieszkańców.

3. Współpraca finansowa obejmować będzie zlecanie organizacjom pozarządowym i przedsiębiorstwom społecznym realizacji zadań publicznych na zasadach określonych w ustawie, które mogą mieć formy:

a. powierzenia wykonania zadań publicznych, wraz z udzieleniem dotacji na finansowanie ich realizacji, lub

b. wspierania wykonania zadań publicznych, wraz z udzieleniem dotacji na dofinansowanie ich realizacji.

§ 6. Priorytetowe zadania publiczne

Do priorytetowych zadań publicznych na rok **2025** należą:

1. W zakresie wspierania i upowszechniania kultury fizycznej:

a. prowadzenie zajęć treningowych,

b. udział w rozgrywkach, zawodach i turniejach sportowych,

c. bieżące utrzymanie bazy sportowej związanej z realizacją zadania publicznego,

d. organizacja zajęć, zawodów oraz imprez sportowych i rekreacyjnych.

2. W zakresie działalności na rzecz dzieci i młodzieży, w tym wypoczynku dzieci i młodzieży:

a. organizacja półkolonii, kolonii, rajdów, wycieczek, obozów, warsztatów dla dzieci w czasie wakacji letnich i ferii zimowych oraz w okresie dni wolnych od nauki szkolnej,

b. działanie na rzecz integracji i zwiększania uczestnictwa osób niepełnosprawnych w życiu społecznym poprzez organizowanie integracyjnych zajęć oraz imprez turystyczno – sportowych i rekreacyjnych.

3. W zakresie kultury, sztuki, ochrony dóbr kultury i dziedzictwa narodowego:

a. edukacja artystyczna i działania aktywizujące mieszkańców poprzez organizowanie wycieczek edukacyjnych, warsztatów dla dzieci i młodzieży.

§ 7. Okres realizacji programu

Postanowienia Programu obowiązują **od 1 stycznia 2025** roku do **31 grudnia 2025** roku.

§ 8. Sposób realizacji programu

1. Zlecanie realizacji zadań publicznych gminy organizacjom pozarządowym obejmuje w pierwszej kolejności te zadania, które Program określa, jako zadania priorytetowe i odbywa się po przeprowadzeniu otwartego konkursu ofert.

2. Otwarty konkurs ofert jest ogłaszany przez Wójta i przeprowadzany w oparciu o przepisy ustawy oraz wydane na jej podstawie przepisy wykonawcze, chyba, że przepisy odrębne przewidują inny tryb zlecania lub dane zadanie można zrealizować efektywniej w inny sposób określony w przepisach odrębnych.

3. Na wniosek organizacji pozarządowej, Wójt może jej zlecić realizację zadania publicznego o charakterze lokalnym lub regionalnym z pominięciem otwartego konkursu ofert na zasadach i w trybie określonym w art. 19a ustawy.

4. Wnioski składane poza procedurą konkursową, powinny spełniać wszystkie wymogi formalne przewidziane w ustawie i niniejszym Programie.

5. Wnioski, uwagi i propozycje dotyczące realizacji Programu mogą być zgłaszane przez organizacje pozarządowe Wójtowi i wykorzystywane do usprawnienia współpracy.

§ 9. Wysokość środków planowanych na realizację programu

1. Finansowanie zadań zleconych do realizacji organizacjom pozarządowym odbywa się w ramach budżetu Gminy na **2025** rok.

2. Wysokość środków planowanych na realizację programu w roku **2025** będzie wynosiła nie mniej niż **360 000,00 zł.**

§ 10. Sposób oceny realizacji Programu

1. Wójt dokonuje oceny realizacji programu według następujących mierników:

- a.liczba ogłoszonych otwartych konkursów,
- b.liczba złożonych ofert o przyznanie dotacji ze środków publicznych,
- c.liczba zadań zrealizowanych w ramach Programu,
- d.wartość udzielonych dotacji w poszczególnych obszarach,
- e.liczba umów, które nie zostały zrealizowane lub zostały rozwiązane z przyczyn zależnych od organizacji,
- f.liczba projektów aktów prawa miejscowego stanowionych przez Radę, konsultowanych przez organizacje.

§ 11. Informacje o sposobie tworzenia programu oraz przebiegu konsultacji

1. Projekt Programu współpracy z organizacjami pozarządowymi na **2025** rok powstał na bazie Programu współpracy na **2024** rok.

2. Program współpracy tworzony był w następujących etapach:

a. przygotowanie projektu Programu w oparciu o propozycje do Programu zgłaszane przez organizacje pozarządowe,

b. zatwierdzenie projektu Programu przez Wójta i skierowanie go do konsultacji.

3. Projekt programu podlegał konsultacjom w oparciu o uchwałę Nr XLIV/310/10 Rady Gminy Bestwina z dnia 22 września 2010 roku w sprawie określenia sposobu konsultowania z radą działalności pożytku publicznego lub organizacjami pozarządowymi i podmiotami wymienionymi w art. 3 ust. 3 ustawy.

4. Konsultacje, o których mowa w pkt. 3, przeprowadzono na podstawie **Zarządzenia nr 118/2024** Wójta Gminy Bestwina z dnia **05.08.2024** roku w terminie **od dnia 05.08.2024 roku do 19.08.2024 roku** poprzez zamieszczenie na stronie internetowej Urzędu Gminy, w Biuletynie Informacji Publicznej, oraz na tablicy informacyjnej Urzędu, projektu Programu wraz z formularzem zgłaszania opinii. **W wyznaczonym terminie konsultacji, nie wpłynęły żadne opinie.**

5. Wyniki konsultacji, w postaci protokołu z ich przebiegu, zostały opublikowane na stronie internetowej w Biuletynie Informacji Publicznej oraz wywieszone na tablicy informacyjnej Urzędu Gminy w Bestwinie.

6. Ostateczna wersja Programu skierowana została na sesję Rady Gminy celem podjęcia stosownej uchwały.

§ 12. Tryb powoływania i zasady działania komisji konkursowej do opiniowania ofert w otwartych konkursach ofert

1. Komisja konkursowa powoływana jest przez Wójta Gminy Bestwina w celu opiniowania ofert złożonych przez organizacje pozarządowe w ramach ogłoszonych przez Gminę Bestwina otwartych konkursów ofert.

2. Wójt Gminy Bestwina powołuje komisję konkursową w drodze zarządzenia.

3. Wskazanie przez organizacje pozarządowe osób wchodzących w skład komisji, następuje poprzez podanie do wiadomości publicznej informacji o możliwości składania kandydatur przedstawicieli tych organizacji do udziału w pracach komisji z określeniem terminu składania zgłoszeń.

4. Informacje, o których mowa w ust. 3 publikuje się:

- na stronie internetowej Urzędu Gminy Bestwina i BIP Bestwina;
- wywiesza na tablicy informacyjnej Urzędu Gminy Bestwina.

5. Czas składania zgłoszeń przedstawicieli organizacji pozarządowych do udziału w pracach komisji, określa w ogłoszeniu Wójt i wynosi nie mniej niż 7 dni.

6. Pracami komisji kieruje przewodniczący, który jest powoływany przez Wójta, a w przypadku jego nieobecności wyznaczony przez przewodniczącego członek komisji.

7. Dla ważności posiedzenia komisji konkursowej niezbędne jest kworum, które wynosi 50% składu komisji.

8. Komisja podejmuje rozstrzygnięcia zwykłą większością głosów.

9. Komisja ma charakter ciała doradczego i jej uprawnienia ograniczają się do niewiążącego zaopiniowania zgłoszonych do konkursu ofert.

10. Ze swoich prac komisja sporządza protokół, w którym zamieszcza informacje dotyczące spełnienia przez daną ofertę wymogów formalnych oraz opinię dotyczącą zasadności i wysokości dofinansowania.

11. Protokół z pracy komisji wraz z pozostałą dokumentacją konkursową komisja niezwłocznie przedkłada Wójtowi Gminy Bestwina.

12. Komisja ulega rozwiązaniu z dniem rozstrzygnięcia lub unieważnienia konkursu.

Uzasadnienie

Stosownie do art. 5a ust. 1 ustawy z dnia 24 kwietnia 2003r o działalności pożytku publicznego i o wolontariacie organ stanowiący jednostki samorządu terytorialnego zobowiązany jest do uchwalenia, rocznego programu współpracy z organizacjami pozarządowymi i innymi podmiotami wymienionymi w/w ustawie w terminie **do dnia 30 listopada** roku poprzedzającego okres obowiązywania programu. Projekt programu przed jego uchwaleniem podlegał konsultacjom w oparciu o uchwałę Nr XLIV/310/10 Rady Gminy Bestwina z dnia 22 września 2010 roku w sprawie określenia sposobu konsultowania z radą działalności pożytku publicznego lub organizacjami pozarządowymi i podmiotami wymienionymi w art. 3 ust. 3 ustawy.

Konsultacje, o których mowa przeprowadzono na podstawie Zarządzenia nr **118/2024** Wójta Gminy Bestwina z dnia **05.08.2024 roku** w terminie **od dnia 05.08.2024 roku do 19.08.2024 roku** poprzez zamieszczenie na stronie internetowej Urzędu Gminy, w Biuletynie Informacji Publicznej, oraz na tablicy informacyjnej Urzędu, projektu Programu wraz z formularzem zgłaszania opinii. W wyznaczonym terminie konsultacji, **nie wpłynęły żadne opinie.**

Projekt Programu współpracy z organizacjami pozarządowymi na **2025** rok powstał na bazie Programu współpracy na **2024** rok, i będzie finansowany w ramach budżetu Gminy na **2025** rok. Wysokość środków planowanych na realizację programu w roku **2025** będzie wynosiła nie mniej niż **360 000,00 zł.**

UCHWAŁA NR VI/43/2024
RADY GMINY BESTWINA

z dnia 24 października 2024 r.

**w sprawie wniesienia wkładu pieniężnego na podwyższenie kapitału
zakładowego do Przedsiębiorstwa Komunalnego KOMBEST Spółka z.o.o.
w Bestwinie**

Na podstawie art. 18 ust. 2 pkt 9 lit. g ustawy z dnia 8 marca 1990r.
o samorządzie gminnym (t.j. Dz.U. z 2024r. poz. 1465 ze zm.)

Rada Gminy w Bestwinie
uchwala:

§ 1. 1. Wyraża zgodę na wniesienie wkładu pieniężnego w wysokości 500 000,00 zł (słownie złotych: pięćset tysięcy złotych) do Przedsiębiorstwa Komunalnego KOMBEST Spółka z o.o. w Bestwinie.

2. Wkład pieniężny przeznaczony jest na podwyższenie kapitału zakładowego spółki przez utworzenie 5000 udziałów po 100,00 zł.

§ 2. Wkład pieniężny jest wydatkiem ujętym w budżecie Gminy Bestwina na 2024r.

§ 3. Wykonanie uchwały powierza się Wójtowi Gminy Bestwina.

§ 4. Uchwała wchodzi w życie z dniem podjęcia.

Przewodniczący Rady

mgr Jerzy Stanclik

UZASADNIENIE

Gmina Bestwina jest jedynym udziałowcem Przedsiębiorstwa Komunalnego KOMBEST sp. z o.o., której celem jest realizacja zapisów art. 7 ust. 1 pkt 3 ustawy z dnia 8 marca 1990 r. o samorządzie gminnym, tj. zaspokajanie zbiorowych potrzeb wspólnoty w zakresie kanalizacji i zaopatrzenia w wodę. Gmina Bestwina obejmie wszystkie udziały w podwyższonym kapitale zakładowym spółki. Takie dokapitalizowanie przeznaczone zostanie na poprawienie płynności finansowej spółki i realizację jej podstawowych celów. Źródłem finansowania wkładu pieniężnego będą środki finansowe zabezpieczone w budżecie Gminy Bestwina na rok 2024

BIURO RADY GMINY
BESTWINA

Wpł. 22. 10. 2024
dnia *guty*

Nr sprawy *limca*

Kaniów 21.10.2024

Do Przewodniczącego
Rady Gminy Bestwina
Pan Jerzy Stanclik

INTERPELACJA

Proszę o zarezerwowanie w budżecie gminy na 2025 r. środków na wymianę przepustu pod ul. Kóska w Kaniowie. Obecny ma zbyt mały przekrój i podczas intensywnych opadów deszczu nie jest w stanie odebrać tak dużej ilości wody, przez co okoliczni mieszkańcy są regularnie zalewani

Z poważaniem
Radny Gminy Bestwina

Grzegorz Kotodziejczyk

RADA SOLECKA
w Kaniowie
43-512 Bestwina
woj. śląskie

Protokół z Zebrania Rady Soleckiej

Nr. 6/2024

03.10.2024

URZĄD GMINY W BESTWINIE	
BR / GPJ	
Wpł.	17. 10. 2024
dnia	
Nr sprawy 0...11.9.80...2024	

1. Przywitanie członków i zaproszonych gości
2. Porządek zebrania
3. Dyskusja
4. Zakończenie

Zaproszeni goście:

Wójt Gminy Bestwina dr. Grzegorz Boboń

Zastępca wójta Gminy Bestwina Mariusz Szlosarczyk

W dniu 03.10.2024 odbyło się drugie zebranie Rady Soleckiej tej kadencji-głównymi poruszonymi tematami była powódź, która nawiedziła gminę 14-16.09 oraz wnioski po niej.

Po przywitaniu wszystkich członków i zaproszonych gości Sołtys przypomniał o planowanym w dniu 25.10 Zebraniu Wiejskim. Następnie przedstawił tematy bieżące- stan od ostatniego zebrania w temacie podawania sygnałów RP1 przez przejeżdżające pociągi i hałasu z tym związanego-maszyniści są do tego zobligowani, nie ma mowy o nie podawaniu sygnałów.

Następnie głos zabrał wójt Grzegorz Boboń- podziękował za pracę strażaków w trakcie powodzi 14-16.09 jak również komendantowi gminnemu. Straty wstępnie oszacowano na 40 mln. zł, uszkodzone zostało 26 dróg, 3 przepusty, 6 rowów oraz 2 kładki. Na terenie naszego sołectwa największym problemem okazało się osunięcie 10 mb. wału na rzece Wiśla- trwa poszukiwanie przez Wody Polskie wykonawcy dla wzmocnienia 100 mb. tego odcinka wału w najgorszym stanie. Poinformowano również o powołaniu specjalnego zespołu dotyczącego spraw wodno-hydrologicznych. Podziękowano również instytucjom takim jak gmina Człuchów, Tauron oraz KW PSP i Caritas za wsparcie w likwidacji skutków powodzi. Część inwestycji na terenie naszej gminy będzie musiała zostać opóźniona z uwagi na szkody popowodziowe, natomiast takie jak budowa kanalizacji na Ochmanowcu oraz budowa sztucznego boiska i rewitalizacja Parku Wiejskiego zostaną niezakłócone-realizacja w roku 2025, zostały również przybliżone szczegóły techniczne tego ostatniego zadania. Trwają również uzgodnienia dotyczące udroźnienia przepustów w rejonie ulicy Wiślanej z wójtem gminy Wilamowice i Starostą oświęcimskim-zalewisko w trakcie powodzi. Trwają również testy sprawdzające czy wykonane na terenie ujęcia wody prace poprawią jej jakość, ponadto dokonano restrukturyzacji w spółce Kombest. Wójt sygnalizował również wzrost stawek za odbiór śmieci i wodę.

Następnie otwarto dyskusję. Wójt przedstawił koncepcję nowej drogi do Czechowic-Dziedzic od ul. Batalionów Chłopskich do ul. Nad Białką. Pan Krzysztof Gałuszka zapytał o bezpieczeństwo pieszych w projekcie. Zastępca wójta odpowiedział że projektowany jest chodnik wzdłuż tej drogi, jest też koncepcja drogi rowerowej. Wójt poruszył również temat

hałasu z Lotniska Kaniów-gmina nie ma środków nacisku innych niż zgłoszenie do WIOŚ w celu pomiaru hałasu. Pan Wiesław Drąg zapytał o postępy dotyczące progów zwalniających na ul. Grobel Borowa-uzyskał odpowiedź że będzie to przyszły rok. Trwają również rozmowy dotyczące przejęcia rowów od kopalni. Sołtys zapytał o budowę sklepu w rejonie ulicy Witosa-gmina nie posiada szczegółowych informacji na ten temat. Sołtys poruszył również temat poprawy nawierzchni ulicy Torowej na odcinku z kruszywa-zostanie to wykonane. Poruszył również temat pompowni przy ul. Wędkarskiej, nielegalnej zastawki przy ulicy Myśliwskiej oraz Młynówki jak i niedrożnej studzienki na wylocie ulicy Żwirowej i przy sklepie Dino. Ponadto zapytał o naprawę częściową dróg-prawdopodobnie zostaną wykonane ze środków na likwidację skutków powodzi. Pan Krzysztof Gałuszka poruszył również temat wytyczenia trasy rowerowej na wale Wiślanym, wykorzystania wyrobisk po żwirowych jako zbiorniki retencyjne-prowadzone są rozmowy. Czynione są również starania u budowę nowego zaplecza UKS Set w miejsce obecnego budynku. Pan Kacper Głąb poruszył temat czyszczenia studzienek wzdłuż dróg-wykonywane na bieżąco oraz mostu na rzece Łękawka na ulicy Jawiszowickiej-rozmowy prowadzone z gminą Wilamowice.

Na tym zebranie zakończono.

Wnioski do przekazania do Urzędu Gminy:

- Uwzględnić w ramach nowoprojektowanej drogi łączącej Kaniów z Czechowicami w śladzie drogi technologicznej przejścia dla pieszych w okolicy skrzyżowania z ulicą Osiedlową
- Naprawić kładkę na rzece Łękawka koło p. Kowalików.
- Przeprowadzić z kopalnią rozmowy na temat modernizacji pompowni przy ulicy Wędkarskiej.
- Rozważyć możliwość wytyczenia trasy rowerowej na wale rzeki Wisła.
- Zamontować monitoring w ramach budowy boiska ze sztuczną nawierzchnią i rewitalizacji Parku Wiejskiego
- Udrożnić studzienki na wylocie ulicy Żwirowej i w okolicy skrzyżowania ul. Batalionów Chłopskich z ul. Stefana Kóski-rejon sklepu Dino i tzw. Panienki.

Przewodniczący zebrania:

Sołtys Marek Pokala
Sołtys
Sołectwo Kaniów
Marek Pokala

Protokołował:

mgr. inż. Kacper Głąb

Kacper Głąb