

BR.0012.5.1.2024

### **Protokół nr 53**

z wspólnego posiedzenia Komisji Budżetu, Rozwoju Gminy i Kształtowania Środowiska oraz Komisji Edukacji, Zdrowia i Bezpieczeństwa Publicznego Rady Gminy Bestwina która odbyła się w dniu 22 stycznia 2024 roku w sali posiedzeń Urzędu Gminy w Bestwinie.

Posiedzenie rozpoczęło 22 stycznia 2024r. o godz. 15:30, a zakończono o godz. 17:00 tego samego dnia.

W chwili rozpoczęcia w posiedzeniu wzięło udział 14 radnych.

Porządek obrad:

1. Otwarcie i stwierdzenie prawomocności posiedzenia.
2. Omówienie projektów uchwał Rady Gminy Bestwina na najbliższą sesję - wypracowanie opinii.
3. Sprawy bieżące.
4. Zamknięcie posiedzenia.

#### **Ad. 1**

##### **Otwarcie i stwierdzenie prawomocności posiedzenia.**

Posiedzenie prowadził przewodniczący Komisji Edukacji, Zdrowia i Bezpieczeństwa Publicznego Pan Grzegorz Owczarz.

Przywitał wszystkich radnych, Wójta Gminy Artura Beniowskiego, Sekretarza Gminy Arkadiusza Maja, Sołtysa Sołectwa Bestwina p. Marię Maroszek, Sołtysa Sołectwa Bestwinka p. Teresę Paruch-Ryś, Sołtysa Sołectwa Kaniów p. Marka Pękałę, dyrektora Gminnego Ośrodka Kultury p. Grzegorza Bobonia, dyrektora Samodzielnego Publicznego Zakładu Ośrodka Zdrowia p. Marcina Bielarza.

Na podstawie listy obecności stwierdził prawomocność posiedzenia.

*Listy obecności stanowią załącznik do nin. protokołu.*

Przewodniczący Komisji Grzegorz Owczarz oddał głos dyrektorowi SPZOZ p. Marcinowi Bielarzowi, który przedstawił swoje dotychczasowe doświadczenie zawodowe.

Wstępnie nakreślił pierwsze swoje działania i starania o zgodę na kompleksową opiekę kardiologiczną oraz otwarcie medycyny pracy w Ośrodku Zdrowia, którego został dyrektorem.

Wójt Gminy Artur Beniowski – wyjaśnił, że w dniu 16.02.2024r. odbędzie się posiedzenie Rady Społecznej, na której między innymi szerzej zostanie podana wiedza na temat przyszłej działalności Ośrodka Zdrowia.

## **Ad. 2**

**Omówienie projektów uchwał Rady Gminy Bestwina na najbliższą sesję – wypracowanie opinii.**

### **Projekty uchwał:**

- 1) Uchwała w sprawie zmiany Uchwały Nr LXV/444/2023 Rady Gminy Bestwina z dnia 18 grudnia 2023 r. w sprawie Wieloletniej Prognozy Finansowej Gminy Bestwina;**
- 2) Uchwała w sprawie zmiany Uchwały Nr LXV/445/2023 Rady Gminy Bestwina z dnia 18 grudnia 2023 roku w sprawie budżetu Gminy Bestwina na rok 2024.**

Wójt Gminy Artur Beniowski – wyjaśnił, że w projekcie uchwały Wieloletniej Prognozy Finansowej nie wprowadzono nowych zmian w zakresie przedsięwzięć.

### **Zmiany w projekcie uchwały budżetowej:**

Zwiększenia w planie dochodów budżetu gminy to:

- zwiększenie o kwotę 55 177,60 zł - z tytułu środków od Przedsiębiorstwa Górniczego SILESIA sp. z o.o. na likwidację szkód górniczych w Szkole Podstawowej w Kaniowie.
- zwiększenie o kwotę 39 780,00 zł - środki z Funduszu Przeciwdziałania COVID-19 na finansowanie lub dofinansowanie realizacji zadań związanych z przeciwdziałaniem COVID-19;
- zwiększenie o kwotę 20 600,00 zł - środki z Funduszu Pomocy na finansowanie lub dofinansowanie zadań bieżących w zakresie pomocy obywatelom Ukrainy;
- zwiększenie o kwotę 110 699,00 zł - środki z Funduszu Solidarnościowego na zadania pn.: opieka wytchnieniowa kwota 48 000,00 zł, oraz asystent osobisty osoby niepełnosprawnej kwota 62 699,00

### **W dyskusji głos zabrali:**

Radny Marcin Gac, Wójt Gminy Artur Beniowski, Radna Małgorzata Łukoś, Radna Magdalena Wizner oraz Radny Stanisław Nycz.

- **Przewodniczący Komisji Grzegorz Owczarz – zalecił sprawdzenie kworum przed głosowaniem**

– Obecnych: 15 Radnych;

- Przewodniczący Komisji prowadzący posiedzenie poddał pod głosowanie projekt uchwały w sprawie **zmiany Uchwały Nr LXV/444/2023 Rady Gminy Bestwina z dnia 18 grudnia 2023 r. w sprawie Wieloletniej Prognozy Finansowej Gminy Bestwina**

#### **Wyniki głosowania**

ZA: 15, PRZECIW: 0, WSTRZYMUJĘ SIĘ: 0, BRAK GŁOSU: 0, NIEOBECNI: 0

#### **Wyniki imienne:**

ZA (15)

Jerzy Borutka, Łukasz Furczyk, Marcin Gac, Grzegorz Kołodziejczyk, Małgorzata Łukoś, Radosław Mróz, Stanisław Nycz, Grzegorz Owczarz, Roman Pacyga, Ireneusz Stanclik, Jerzy Stanclik, Marek Szymański, Sławomir Walczak, Magdalena Wizner, Łukasz Zdeb

**Projekt Uchwały w sprawie zmiany Uchwały Nr LXV/444/2023 Rady Gminy Bestwina z dnia 18 grudnia 2023 r. w sprawie Wieloletniej Prognozy Finansowej Gminy Bestwina został przyjęty.**

*Projekt uchwały stanowi załącznik do nin. protokołu*

- Przewodniczący Komisji prowadzący posiedzenie poddał pod głosowanie projekt uchwały w sprawie **zmiany Uchwały Nr LXV/445/2023 Rady Gminy Bestwina z dnia 18 grudnia 2023 roku w sprawie budżetu Gminy Bestwina na rok 2024**

#### **Wyniki głosowania**

ZA: 15, PRZECIW: 0, WSTRZYMUJĘ SIĘ: 0, BRAK GŁOSU: 0, NIEOBECNI: 0

#### **Wyniki imienne:**

ZA (15)

Jerzy Borutka, Łukasz Furczyk, Marcin Gac, Grzegorz Kołodziejczyk, Małgorzata Łukoś, Radosław Mróz, Stanisław Nycz, Grzegorz Owczarz, Roman Pacyga, Ireneusz Stanclik, Jerzy Stanclik, Marek Szymański, Sławomir Walczak, Magdalena Wizner, Łukasz Zdeb

**Projekt Uchwały w sprawie zmiany Uchwały Nr LXV/445/2023 Rady Gminy Bestwina z dnia 18 grudnia 2023 roku w sprawie budżetu Gminy Bestwina na rok 2024 został przyjęty.**

*Projekt uchwały stanowi załącznik do nin. protokołu*

**3) Uchwała w sprawie zaciągnięcia pożyczki długoterminowej z Wojewódzkiego Funduszu Ochrony Środowiska i Gospodarki Wodnej w Katowicach na dofinansowanie zadania inwestycyjnego pn.: Program ograniczenia emisji w Gminie Bestwina na lata 2021-2024 - etap IV - edycja 2024 w kwocie 500 000,00 zł**

Wójt Gminy Artur Beniowski – wyjaśnił, że jest to ostatni rok programu a co za tym idzie ostatni raz podejmujemy decyzję o podjęciu pożyczki.

W dyskusji głos zabrali:

Radny Marcin Gac, Wójt Gminy Artur Beniowski oraz Radny Grzegorz Kołodziejczyk.

- Przewodniczący Komisji prowadzący posiedzenie poddał pod głosowanie projekt uchwały w sprawie **zaciągnięcia pożyczki długoterminowej z Wojewódzkiego Funduszu Ochrony Środowiska i Gospodarki Wodnej w Katowicach na dofinansowanie zadania inwestycyjnego pn.: Program ograniczenia emisji w Gminie Bestwina na lata 2021-2024 - etap IV - edycja 2024 w kwocie 500 000,00 zł**

#### **Wyniki głosowania**

ZA: 15, PRZECIW: 0, WSTRZYMUJĘ SIĘ: 0, BRAK GŁOSU: 0, NIEOBECNI: 0

#### **Wyniki imienne:**

ZA (15)

Jerzy Borutka, Łukasz Furczyk, Marcin Gac, Grzegorz Kołodziejczyk, Małgorzata Łukoś, Radosław Mróz, Stanisław Nycz, Grzegorz Owczarz, Roman Pacyga, Ireneusz Stanlik, Jerzy Stanlik, Marek Szymański, Sławomir Walczak, Magdalena Wizner, Łukasz Zdeb

**Projekt Uchwały w sprawie zaciągnięcia pożyczki długoterminowej z Wojewódzkiego Funduszu Ochrony Środowiska i Gospodarki Wodnej w Katowicach na dofinansowanie zadania inwestycyjnego pn.: Program**



**ograniczenia emisji w Gminie Bestwina na lata 2021-2024 - etap IV - edycja 2024 w kwocie 500 000,00 zł został przyjęty.**

*Projekt uchwały stanowi załącznik do nin. protokołu*

**4) Uchwała w sprawie zaciągnięcia pożyczki na wyprzedzające finansowanie w Banku Gospodarstwa Krajowego działań ze środków PROW na lata 2014-2020, na zadanie pn.: Budowa sieci kanalizacji sanitarnej w gminie Bestwina - Sołectwo Kaniów**

Wójt Gminy Artur Beniowski – wyjaśnił, że jest to zadanie wpisane w tegorocznym budżecie, termin spłaty pożyczki to 2025r

W dyskusji głos zabrali:

Radny Roman Pacyga oraz Wójt Gminy Artur Beniowski.

- Przewodniczący Komisji prowadzący posiedzenie poddał pod głosowanie projekt uchwały w sprawie **zaciągnięcia pożyczki na wyprzedzające finansowanie w Banku Gospodarstwa Krajowego działań ze środków PROW na lata 2014-2020, na zadanie pn.: Budowa sieci kanalizacji sanitarnej w gminie Bestwina - Sołectwo Kaniów**

**Wyniki głosowania**

ZA: 15, PRZECIW: 0, WSTRZYMUJĘ SIĘ: 0, BRAK GŁOSU: 0, NIEOBECNI: 0

**Wyniki imienne:**

ZA (15)

Jerzy Borutka, Łukasz Furczyk, Marcin Gac, Grzegorz Kołodziejczyk, Małgorzata Łukoś, Radosław Mróz, Stanisław Nycz, Grzegorz Owczarz, Roman Pacyga, Ireneusz Stanclik, Jerzy Stanclik, Marek Szymański, Sławomir Walczak, Magdalena Wizner, Łukasz Zdeb

**Projekt Uchwały w sprawie zaciągnięcia pożyczki na wyprzedzające finansowanie w Banku Gospodarstwa Krajowego działań ze środków PROW na lata 2014-2020, na zadanie pn.: Budowa sieci kanalizacji sanitarnej w gminie Bestwina - Sołectwo Kaniów został przyjęty.**

*Projekt uchwały stanowi załącznik do nin. protokołu*

## **5) Uchwała w sprawie przyjęcia aktualizacji Programu Ograniczenia Emisji w Gminie Bestwina na lata 2021-2024**

Wójt Gminy Artur Beniowski – wyjaśnił, że uchwała dotyczy osób, które potwierdziły chęć wymiany tj. 80 wymian piecy węgiel - na gaz, 10 - gaz - na gaz i 10 – instalacji fotowoltaicznych.

W dyskusji głos zabrali:

Radny Grzegorz Owczarz, Wójt Gminy Artur Beniowski oraz Radny Ireneusz Stanclik.

- Przewodniczący Komisji prowadzący posiedzenie poddał pod głosowanie projekt uchwały w sprawie **przyjęcia aktualizacji Programu Ograniczenia Emisji w Gminie Bestwina na lata 2021-2024**

### **Wyniki głosowania**

ZA: 15, PRZECIW: 0, WSTRZYMUJĘ SIĘ: 0, BRAK GŁOSU: 0, NIEOBECNI: 0

### **Wyniki imienne:**

ZA (15)

Jerzy Borutka, Łukasz Furczyk, Marcin Gac, Grzegorz Kołodziejczyk, Małgorzata Łukoś, Radosław Mróz, Stanisław Nycz, Grzegorz Owczarz, Roman Pacyga, Ireneusz Stanclik, Jerzy Stanclik, Marek Szymański, Sławomir Walczak, Magdalena Wizner, Łukasz Zdeb

**Projekt Uchwały w sprawie przyjęcia aktualizacji Programu Ograniczenia Emisji w Gminie Bestwina na lata 2021-2024** został przyjęty.

*Projekt uchwały stanowi załącznik do nin. protokołu*

## **6) Uchwała w sprawie określenia wymagań jakie powinien spełniać przedsiębiorca ubiegający się o uzyskanie zezwolenia na prowadzenie działalności w zakresie opróżniania zbiorników bezodpływowych lub osadników w instalacjach przydomowych oczyszczalni ścieków i transportu nieczystości ciekłych**

Wójt Gminy Artur Beniowski – wyjaśnił, że korekta dotyczy zmiany podstawy prawnej która musi być uwzględniona, reszta uchwały pod względem merytorycznym pozostaje bez zmian.

W dyskusji głos zabrali:

Radny Sławomir Walczak oraz Wójt Gminy Artur Beniowski.

- Przewodniczący Komisji prowadzący posiedzenie poddał pod głosowanie projekt uchwały w sprawie **określenia wymagań jakie powinien spełniać przedsiębiorca ubiegający się o uzyskanie zezwolenia na prowadzenie działalności w zakresie opróżniania zbiorników bezodpływowych lub osadników w instalacjach przydomowych oczyszczalni ścieków i transportu nieczystości ciekłych**

#### **Wyniki głosowania**

ZA: 15, PRZECIW: 0, WSTRZYMUJĘ SIĘ: 0, BRAK GŁOSU: 0, NIEOBECNI: 0

#### **Wyniki imienne:**

ZA (15)

Jerzy Borutka, Łukasz Furczyk, Marcin Gac, Grzegorz Kołodziejczyk, Małgorzata Łukoś, Radosław Mróz, Stanisław Nycz, Grzegorz Owczarz, Roman Pacyga, Ireneusz Stanclik, Jerzy Stanclik, Marek Szymański, Sławomir Walczak, Magdalena Wizner, Łukasz Zdeb

**Projekt Uchwały w sprawie określenia wymagań jakie powinien spełniać przedsiębiorca ubiegający się o uzyskanie zezwolenia na prowadzenie działalności w zakresie opróżniania zbiorników bezodpływowych lub osadników w instalacjach przydomowych oczyszczalni ścieków i transportu nieczystości ciekłych** został przyjęty.

*Projekt uchwały stanowi załącznik do nin. Protokołu*

#### **7) Uchwała w sprawie wyrażenia zgody na nabycie nieruchomości gruntowej**

Wójt Gminy Artur Beniowski – wyjaśnił, że jest to wniosek mieszkańców , którzy dokonali podziału swoich nieruchomości i okazało się, że pasek drogi gminnej o dł. 3 arów i szer. 30-40cm odgradza nieruchomość od ich działek. Wniosek uważam za zasadny.

W dyskusji głos zabrali:

Radny Jerzy Stanclik oraz Wójt Gminy Artur Beniowski.

- Przewodniczący Komisji prowadzący posiedzenie poddał pod głosowanie projekt uchwały w sprawie **wyrażenia zgody na nabycie nieruchomości gruntowej**

#### **Wyniki głosowania**

ZA: 14, PRZECIW: 0, WSTRZYMUJĘ SIĘ: 1, BRAK GŁOSU: 0, NIEOBECNI: 0

#### **Wyniki imienne:**

ZA (14)

Jerzy Borutka, Łukasz Furczyk, Marcin Gac, Grzegorz Kołodziejczyk, Małgorzata Łukoś, Radosław Mróz, Stanisław Nycz, Grzegorz Owczarz, Roman Pacyga, Ireneusz Stanclik, Jerzy Stanclik, Sławomir Walczak, Magdalena Wizner, Łukasz Zdeb

WSTRZYMUJĘ SIĘ (1)

Marek Szymański

**Projekt Uchwały w sprawie wyrażenia zgody na nabycie nieruchomości gruntowej** został przyjęty.

*Projekt uchwały stanowi załącznik do nin. Protokołu*

### **8) Uchwała w sprawie przyjęcia Gminnego Programu Opieki nad Zabytkami Gminy Bestwina na lata 2023-2027**

Wójt Gminy Artur Beniowski – oddał głos dyrektorowi GOK p. Grzegorzowi Boboń.

Dyrektor GOK p. Grzegorz Boboń - wyjaśnił, że jest to II edycja programu , który określa priorytety w ochronie zabytków dzięki czemu rokrocznie możemy poddać pod renowację po jednej kapliczce czy krzyżu. Otrzymaliśmy opinię konserwatora zabytków, zostały też przeprowadzone konsultacje społeczne. Gminny Program Opieki nad Zabytkami jest niezbędny aby móc starać się o środki zewnętrzne.

W dyskusji głos zabrali:

Radny Sławomir Walczak, dyrektor GOK Grzegorz Boboń, Radna Małgorzata Łukoś oraz Radny Marcin Gac.

- Przewodniczący Komisji prowadzący posiedzenie poddał pod głosowanie projekt uchwały w sprawie **przyjęcia Gminnego Programu Opieki nad Zabytkami Gminy Bestwina na lata 2023-2027**

### **Wyniki głosowania**

ZA: 15, PRZECIW: 0, WSTRZYMUJĘ SIĘ: 0, BRAK GŁOSU: 0, NIEOBECNI: 0

### **Wyniki imienne:**

ZA (15)

Jerzy Borutka, Łukasz Furczyk, Marcin Gac, Grzegorz Kołodziejczyk, Małgorzata Łukoś, Radosław Mróz, Stanisław Nycz, Grzegorz Owczarz, Roman Pacyga, Ireneusz Stanclik, Jerzy Stanclik, Marek Szymański, Sławomir Walczak, Magdalena Wizner, Łukasz Zdeb

**Projekt Uchwały w sprawie przyjęcia Gminnego Programu Opieki nad Zabytkami Gminy Bestwina na lata 2023-2027 został przyjęty.**

*Projekt uchwały stanowi załącznik do nin. Protokołu*

### **9) Uchwała w sprawie przyjęcia Gminnego Programu Wspierania Aktywności i Zapobiegania Wykluczeniu Społecznemu Seniorów Edycja IV 2024 r.**

Wójt Gminy Artur Beniowski – wyjaśnił, że spełniając ten wymóg dajemy możliwość podejmowania działań Stowarzyszeniu „Razem”. W programie bierze udział ok. 50 osób z naszej gminy.

Brak dyskusji.

- Przewodniczący Komisji prowadzący posiedzenie poddał pod głosowanie projekt uchwały w sprawie **przyjęcia Gminnego Programu Wspierania Aktywności i Zapobiegania Wykluczeniu Społecznemu Seniorów Edycja IV 2024 r.**

### **Wyniki głosowania**

ZA: 15, PRZECIW: 0, WSTRZYMUJĘ SIĘ: 0, BRAK GŁOSU: 0, NIEOBECNI: 0

### **Wyniki imienne:**

ZA (15)

Jerzy Borutka, Łukasz Furczyk, Marcin Gac, Grzegorz Kołodziejczyk, Małgorzata Łukoś, Radosław Mróz, Stanisław Nycz, Grzegorz Owczarz, Roman Pacyga, Ireneusz Stanclik, Jerzy Stanclik, Marek Szymański, Sławomir Walczak, Magdalena Wizner, Łukasz Zdeb

**Projekt Uchwały w sprawie przyjęcia Gminnego Programu Wspierania Aktywności i Zapobiegania Wykluczeniu Społecznemu Seniorów Edycja IV 2024 r.** został przyjęty.

*Projekt uchwały stanowi załącznik do nin. Protokołu*

#### **10) Uchwała w sprawie wprowadzenia zmian w statucie Samodzielnego Publicznego Zakładu Opieki Zdrowotnej w Bestwinie**

Wójt Gminy Artur Beniowski – wyjaśnił, że zmieniając zarządzającego Ośrodkiem chcemy zmienić w statucie stanowisko z kierownika Ośrodka na dyrektora Ośrodka.

Brak dyskusji.

- Przewodniczący Komisji prowadzący posiedzenie poddał pod głosowanie projekt uchwały w sprawie **wprowadzenia zmian w statucie Samodzielnego Publicznego Zakładu Opieki Zdrowotnej w Bestwinie**

#### **Wyniki głosowania**

ZA: 15, PRZECIW: 0, WSTRZYMUJĘ SIĘ: 0, BRAK GŁOSU: 0, NIEOBECNI: 0

#### **Wyniki imienne:**

ZA (15)

Jerzy Borutka, Łukasz Furczyk, Marcin Gac, Grzegorz Kołodziejczyk, Małgorzata Łukoś, Radosław Mróz, Stanisław Nycz, Grzegorz Owczarz, Roman Pacyga, Ireneusz Stanclik, Jerzy Stanclik, Marek Szymański, Sławomir Walczak, Magdalena Wizner, Łukasz Zdeb

**Projekt Uchwały w sprawie wprowadzenia zmian w statucie Samodzielnego Publicznego Zakładu Opieki Zdrowotnej w Bestwinie** został przyjęty.

*Projekt uchwały stanowi załącznik do nin. Protokołu*

# **11) Uchwała w sprawie zatwierdzenia ramowego planu pracy Rady Gminy Bestwina oraz komisji stałych na 2024 rok**

Przewodniczący Rady Jerzy Stanclik – wyjaśnił, że program Rady Gminy to tylko 4 punkty. Wynikają one z propozycji poszczególnych komisji oraz faktu, że działalność Rady w tej kadencji jest bardzo krótka.

Brak dyskusji.

- Przewodniczący Komisji prowadzący posiedzenie poddał pod głosowanie projekt uchwały w sprawie **zatwierdzenia ramowego planu pracy Rady Gminy Bestwina oraz komisji stałych na 2024 rok**

## **Wyniki głosowania**

ZA: 15, PRZECIW: 0, WSTRZYMUJĘ SIĘ: 0, BRAK GŁOSU: 0, NIEOBECNI: 0

## **Wyniki imienne:**

ZA (15)

Jerzy Borutka, Łukasz Furczyk, Marcin Gac, Grzegorz Kołodziejczyk, Małgorzata Łukoś, Radosław Mróz, Stanisław Nycz, Grzegorz Owczarz, Roman Pacyga, Ireneusz Stanclik, Jerzy Stanclik, Marek Szymański, Sławomir Walczak, Magdalena Wizner, Łukasz Zdeb

**Projekt Uchwały w sprawie zatwierdzenia ramowego planu pracy Rady Gminy Bestwina oraz komisji stałych na 2024 rok został przyjęty.**

*Projekt uchwały stanowi załącznik do nin. Protokołu*

# **12) Uchwała w sprawie powołania komisji doraźnej do dokonania zniszczenia zgłoszeń kandydatów na ławników**

Wójt Gminy Artur Beniowski – wyjaśnił, że ten projekt uchwały jak i dwa następne projekty uchwał muszą być podjęte aby dokonać wyboru ławników. W naszej gminie jeden ławnik wybierany jest do orzekania w sprawach rodzinnych i jeden w sprawach karnych.

Wybór komisji:  
Stanisław Nycz  
Jerzy Borutka  
Małgorzata Łukoś

- Przewodniczący Komisji prowadzący posiedzenie poddał pod głosowanie projekt uchwały w sprawie **powołania komisji doraźnej do dokonania zniszczenia zgłoszeń kandydatów na ławników**

#### Wyniki głosowania

ZA: 15, PRZECIW: 0, WSTRZYMUJĘ SIĘ: 0, BRAK GŁOSU: 0, NIEOBECNI: 0

#### Wyniki imienne:

ZA (15)

Jerzy Borutka, Łukasz Furczyk, Marcin Gac, Grzegorz Kołodziejczyk, Małgorzata Łukoś, Radosław Mróz, Stanisław Nycz, Grzegorz Owczarz, Roman Pacyga, Ireneusz Stanclik, Jerzy Stanclik, Marek Szymański, Sławomir Walczak, Magdalena Wizner, Łukasz Zdeb

**Projekt Uchwały w sprawie powołania komisji doraźnej do dokonania zniszczenia zgłoszeń kandydatów na ławników** został przyjęty.

*Projekt uchwały stanowi załącznik do nin. Protokołu*

### **13) Uchwała w sprawie powołania zespołu ds. zaopiniowania kandydatów na ławników**

- Przewodniczący Komisji zaproponował skład poprzedniej komisji opiniującej kandydatów na ławników, która została powołana przy poprzednich wyborach.

Wybór komisji:  
Stanisław Nycz - przewodniczący  
Jerzy Borutka- z-ca przewodniczącego  
Małgorzata Łukoś – członek komisji  
Grzegorz Owczarz – członek komisji

- Przewodniczący Komisji prowadzący posiedzenie poddał pod głosowanie projekt uchwały w sprawie **powołania zespołu ds. zaopiniowania kandydatów na ławników**



### **Wyniki głosowania**

ZA: 15, PRZECIW: 0, WSTRZYMUJĘ SIĘ: 0, BRAK GŁOSU: 0, NIEOBECNI: 0

### **Wyniki imienne:**

ZA (15)

Jerzy Borutka, Łukasz Furczyk, Marcin Gac, Grzegorz Kołodziejczyk, Małgorzata Łukoś, Radosław Mróz, Stanisław Nycz, Grzegorz Owczarz, Roman Pacyga, Ireneusz Stanclik, Jerzy Stanclik, Marek Szymański, Sławomir Walczak, Magdalena Wizner, Łukasz Zdeb

**Projekt Uchwały w sprawie powołania zespołu ds. zaopiniowania kandydatów na ławników** został przyjęty.

*Projekt uchwały stanowi załącznik do nin. Protokołu*

### **14) Uchwała w sprawie zasięgnięcia od Komendanta Wojewódzkiego Policji informacji o kandydatach na ławników**

Brak dyskusji.

- Przewodniczący Komisji prowadzący posiedzenie poddał pod głosowanie projekt uchwały w sprawie **zasięgnięcia od Komendanta Wojewódzkiego Policji informacji o kandydatach na ławników**

### **Wyniki głosowania**

ZA: 15, PRZECIW: 0, WSTRZYMUJĘ SIĘ: 0, BRAK GŁOSU: 0, NIEOBECNI: 0

### **Wyniki imienne:**

ZA (15)

Jerzy Borutka, Łukasz Furczyk, Marcin Gac, Grzegorz Kołodziejczyk, Małgorzata Łukoś, Radosław Mróz, Stanisław Nycz, Grzegorz Owczarz, Roman Pacyga, Ireneusz Stanclik, Jerzy Stanclik, Marek Szymański, Sławomir Walczak, Magdalena Wizner, Łukasz Zdeb

**Projekt Uchwały w sprawie zasięgnięcia od Komendanta Wojewódzkiego Policji informacji o kandydatach na ławników** został przyjęty.

*Projekt uchwały stanowi załącznik do nin. protokołu*

### **Ad. 3**

#### **Sprawy bieżące**

- 1) Pismo dot. podjęcia inicjatywy uchwałodawczej - Rada Gminy Baboszewo;
- 2) Pismo dot. wsparcia - Rada Miejska Złoczowa Obwód Lwowski
- 3) Ogłoszenie naboru do Młodzieżowego Sejmiku Województwa Śląskiego w kadencji

Przewodniczący Komisji Grzegorz Owczarz poinformował wszystkich zebranych o otrzymanych pismach.

#### **Inne sprawy bieżące:**

Wójt Gminy Artur Beniowski – Oficjalne otwarcie Sali w Janowicach odbędzie się w dniu 23.02.2024r o godz. 12:00 - zaproszenia będą przygotowane.

Wójt Gminy Artur Beniowski – Czy jest wola Państwa, aby opracować program szczepień przeciw meningokokom na kolejne 3 lata. Był to koszt ok. 110 tys. na rok. Prosiłbym o przegłosowanie.

Radni Gminy - Jesteśmy na tak.

Wójt Gminy Artur Beniowski – Dziękuję.

Wójt Gminy Artur Beniowski – Jeżeli chodzi o środki z Polskiego Ładu – były to 2 projekty: inwestycje rekreacyjne - każde z sołectw zostanie nim objęte, oraz boiska treningowe Bestwina i Kaniów. Wg opinii projektantów boisko w Bestwinie z 3 powodów nie wchodzi w grę: minimalny obszar to wymiary 90x45 których to boisko nie posiada, nad boiskiem idzie linia wysokiego napięcia - dyskwalifikacja, a pod boiskiem niezinwentaryzowany rurociąg odprowadzający z wodę z dużego obszaru na domiar rozszczelniony.

Radny Stanisław Nycz – Co z boiskiem wielofunkcyjnym w Janowicach?

Wójt Gminy Artur Beniowski - Nie ma problemu.

Radny Jerzy Stanclik – Czy przy boisku w Kaniowie planowane jest budowa zaplecza sanitarnego?

Wójt Gminy Artur Beniowski – Na ten moment nie odpowiem. Analizowany był teren pod boisko w Bestwinie, teraz mogę projektanta przekierować na Kaniów. Ale z tego co wiem to byłyby dodatkowe koszty łącznie z zatrudnieniem osoby itd.

**Ad. 4****Zakończenie posiedzenia**

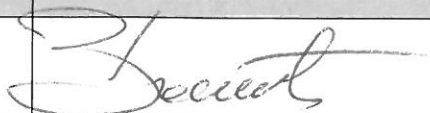

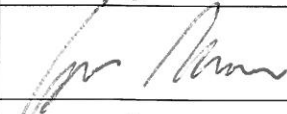



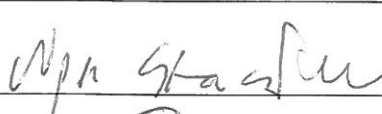




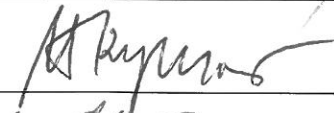


Przewodniczący Komisji Edukacji, Zdrowia i Bezpieczeństwa Publicznego za udział i zamknął wspólne posiedzenie komisji w dniu 22 stycznia 2024 roku.

*Nagranie z przebiegu obrad stanowi załącznik do nin. protokołu.*








Przewodniczący  
Komisji Edukacji, Zdrowia  
i Bezpieczeństwa Publicznego

Grzegorz Owczarz

**Lista obecności radnych**  
**na wspólnym posiedzeniu Komisji Budżetu, Rozwoju Gminy i Kształtowania**  
**Środowiska oraz Komisji Edukacji, Zdrowia i Bezpieczeństwa Publicznego**  
**22 stycznia 2024 roku**

Lp.	Nazwisko i Imię	Podpis
1.	Borutka Jerzy	
2.	Furczyk Łukasz	
9.	Gac Marcin	
4.	Kołodziejczyk Grzegorz	
3.	Łukoś Małgorzata	
6.	Mróz Radosław	
7.	Nycz Stanisław	
8.	Owczarz Grzegorz	
10.	Pacyga Roman	
12.	Stanclik Ireneusz	
11.	Stanclik Jerzy	
13.	Szymański Marek	
15.	Walczak Sławomir	
14.	Wizner Magdalena	M. Wizner
15.	Zdeb Łukasz	

**Lista obecności gości**  
**na wspólnym posiedzeniu Komisji Budżetu, Rozwoju Gminy i Kształtowania**  
**Środowiska oraz Komisji Edukacji, Zdrowia i Bezpieczeństwa Publicznego**  
**22 stycznia 2024 roku**

Lp.	Nazwisko i Imię	Reprezentuje	Podpis
1.	Beniowski Artur	Wójt Gminy Bestwina	
2.	Kubik Anita	Skarbnik Gminy	
3.	Maj Arkadiusz	Sekretarz Gminy	
4.	Szlosarczyk Mariusz	Kierownik referatu GPI	
5.	Puda Dominik	Kierownik referatu ZFiŚ	
6.	Piotr Kine	Kierownik SiP	
7.	Barbara Małysz-Zbijowska	Kierownik SO	
8.	Maria Maroszek	Sołtys Sołectwa Bestwina	
9.	Paruch-Ryś Teresa	Sołtys Sołectwa Bestwinka	
10.	Pękala Marek	Sołtys Sołectwa Kaniów	
11.	Boboń Grzegorz	Dyrektor GOK	
12.	Kozak Marzena	Dyrektor Biblioteki	
13.	Szypka Beata	Kierownik GOPS	
14.	Bielan Marcin	Dyr. SP222	
15.			
16.			
17.			

**Projekt**

z dnia 15 stycznia 2024 r.  
Zatwierdzony przez .....

**UCHWAŁA NR LXVI/./2024  
RADY GMINY BESTWINA**

z dnia 29 stycznia 2024 r.

**w sprawie zmiany Uchwały Nr LXV/444/2023 Rady Gminy Bestwina  
z dnia 18 grudnia 2023 r. w sprawie Wieloletniej Prognozy Finansowej  
Gminy Bestwina**

Na podstawie art. 226, art. 227, art. 230 ust. 1 ustawy z dnia 27 sierpnia 2009 roku o finansach publicznych (t.j. Dz.U. z 2023 roku poz. 1270 ze zm.) oraz art. 18 ust. 2 pkt 6 ustawy z dnia 8 marca 1990 roku o samorządzie gminnym (t.j. Dz.U. z 2023 roku poz. 40 ze zm.)

**Rada Gminy Bestwina  
uchwala:**

- § 1.** Dokonuje się zmian w załączniku Nr 1 - Wieloletnia Prognoza Finansowa Gminy Bestwina na lata 2024 - 2030
- § 2.** Dokonuje się zmian w załączniku Nr 2 - Wykaz przedsięwzięć do Wieloletniej Prognozy Finansowej Gminy Bestwina
- § 3.** Określa się objaśnienia przyjętych wartości w Wieloletniej Prognozie Finansowej zgodnie z załącznikiem Nr 3 do niniejszej Uchwały
- § 4.** Wykonanie Uchwały powierza się Wójtowi Gminy.
- § 5.** Uchwała wchodzi w życie z dniem podjęcia.

Przewodniczący Rady

**mgr Jerzy Stanclik**

Wieloletnia prognoza finansowa jednostki samorządu terytorialnego <sup>1)</sup>

Ustalona na lata 2022–2025 relacja z art. 243 (poz. 8.3, 8.3.1, 8.4 i 8.4.1) została obliczona według średniej 3-letniej

Załącznik Nr 1 do uchwały Nr LXVI/./2024  
Rady Gminy Bestwina  
z dnia 29 stycznia 2024 r.

Wyszczególnienie	Dochody ogółem <sup>x</sup>	z tego:									
		Dochody bieżące <sup>x</sup>	z tego:						Dochody majątkowe <sup>x</sup>	w tym:	
			dochody z tytułu udziału we wpływach z podatku dochodowego od osób fizycznych	dochody z tytułu udziału we wpływach z podatku dochodowego od osób prawnych	z subwencji ogólnej	z tytułu dotacji i środków przeznaczonych na cele bieżące <sup>x 3)</sup>	pozostałe dochody bieżące <sup>4)</sup>	w tym:		ze sprzedaży majątku <sup>x</sup>	z tytułu dotacji oraz środków przeznaczonych na inwestycje
Lp	1	1.1	1.1.1	1.1.2	1.1.3	1.1.4	1.1.5	1.1.5.1	1.2	1.2.1	1.2.2
2024	78 506 276,60	66 926 776,60	20 286 824,00	697 371,00	19 438 675,00	5 858 783,60	20 645 123,00	8 679 463,00	11 579 500,00	1 000 000,00	10 579 500,00
2025	90 537 500,00	69 559 000,00	21 000 000,00	720 000,00	20 000 000,00	5 839 000,00	22 000 000,00	9 500 000,00	20 978 500,00	1 000 000,00	19 978 500,00
2026	73 578 500,00	71 600 000,00	21 600 000,00	750 000,00	20 600 000,00	6 500 000,00	22 150 000,00	9 600 000,00	1 978 500,00	500 000,00	1 478 500,00
2027	76 778 500,00	73 800 000,00	22 100 000,00	800 000,00	21 000 000,00	6 700 000,00	23 200 000,00	9 700 000,00	2 978 500,00	0,00	2 978 500,00
2028	79 969 683,00	76 000 000,00	22 700 000,00	900 000,00	21 600 000,00	7 000 000,00	23 800 000,00	10 000 000,00	3 969 683,00	0,00	3 969 683,00
2029	82 113 205,50	78 200 000,00	23 000 000,00	1 000 000,00	22 000 000,00	7 500 000,00	24 700 000,00	10 500 000,00	3 913 205,50	0,00	3 913 205,50
2030	84 600 000,00	80 600 000,00	23 500 000,00	1 000 000,00	23 000 000,00	8 000 000,00	25 100 000,00	11 000 000,00	4 000 000,00	0,00	4 000 000,00

<sup>1)</sup> Wzór może być stosowany także w układzie pionowym, w którym poszczególne pozycje są przedstawione w kolumnach, a lata w wierszach.  
<sup>2)</sup> Zgodnie z art. 227 ustawy z dnia 27 sierpnia 2009 r. o finansach publicznych (Dz. U. z 2019 r. poz. 869, z późn. zm.), zwanej dalej „ustawą”, wieloletnia prognoza finansowa obejmuje okres roku budżetowego oraz co najmniej trzech kolejnych lat. W sytuacji dłuższego okresu prognozowania finansowego wzór stosuje się dla lat wykraczających poza minimalny (4-letni) okres prognozy, wynikający z art. 227 ustawy.  
<sup>3)</sup> W pozycji wykazuje się dochody o charakterze celowym, które jednostka otrzymuje od podmiotów zewnętrznych. W szczególności pozycja obejmuje dotacje celowe z budżetu państwa na zadania bieżące oraz dotacje i środki na finansowanie wydatków bieżących na realizację zadań finansowanych z udziałem środków, o których mowa w art. 5 ust. 1 pkt 2 i 3 ustawy. W pozycji nie wykazuje się natomiast dochodów związanych ze szczególnymi zasadami wykonywania budżetu jednostki wynikającymi z odrębnych ustaw, o których mowa w art. 237 ust. 1 ustawy.  
<sup>4)</sup> W pozycji wykazuje się pozostałe dochody bieżące w szczególności kwoty podatków i opłat lokalnych.

Wyszczególnienie	Wydatki ogółem <sup>x</sup>	z tego:										
		Wydatki bieżące <sup>x</sup>	w tym:							Wydatki majątkowe <sup>x</sup>	w tym:	
			na wynagrodzenia i składki od nich naliczane	z tytułu poręczeń i gwarancji <sup>x</sup>	w tym:	wydatki na obsługę długu <sup>x</sup>	w tym:				Inwestycje i zakupy inwestycyjne, o których mowa w art. 236 ust. 4 pkt 1 ustawy	wydatki o charakterze dotacyjnym na inwestycje i zakupy inwestycyjne
					gwarancje i poręczenia podlegające wyłączeniu z limitu spłaty zobowiązań, o którym mowa w art. 243 ustawy <sup>x</sup>		odsetki i dyskonto podlegające wyłączeniu z limitu spłaty zobowiązań, o którym mowa w art. 243 ustawy, w terminie nie dłuższym niż 90 dni po zakończeniu programu, projektu lub zadania i otrzymaniu refundacji z tych środków (bez odsetek i dyskonta od zobowiązań na wkład krajowy) <sup>x</sup>	odsetki i dyskonto podlegające wyłączeniu z limitu spłaty zobowiązań, o którym mowa w art. 243 ustawy, z tytułu zobowiązań zaciągniętych na wkład krajowy <sup>x</sup>	pozostałe odsetki i dyskonto podlegające wyłączeniu z limitu spłaty zobowiązań, o którym mowa w art. 243 ustawy <sup>x</sup>			
Lp	2	2.1	2.1.1	2.1.2	2.1.2.1	2.1.3	2.1.3.1	2.1.3.2	2.1.3.3	2.2	2.2.1	2.2.1.1
2024	84 383 821,60	64 959 140,60	35 104 159,44	0,00	0,00	450 000,00	0,00	0,00	0,00	19 424 681,00	19 424 681,00	1 095 154,00
2025	84 500 000,00	67 500 000,00	37 206 000,00	0,00	0,00	450 000,00	0,00	0,00	0,00	17 000 000,00	17 000 000,00	0,00
2026	71 873 517,02	69 492 400,00	39 400 000,00	0,00	0,00	400 000,00	0,00	0,00	0,00	2 381 117,02	2 381 117,02	0,00
2027	75 893 410,43	71 868 000,00	41 400 000,00	0,00	0,00	350 000,00	0,00	0,00	0,00	4 025 410,43	4 025 410,43	0,00
2028	79 224 953,01	74 523 953,01	43 400 000,00	0,00	0,00	300 000,00	0,00	0,00	0,00	4 701 000,00	4 701 000,00	0,00
2029	81 505 000,00	76 329 617,99	45 600 000,00	0,00	0,00	250 000,00	0,00	0,00	0,00	5 175 382,01	5 175 382,01	0,00
2030	83 995 000,00	79 382 802,00	47 900 000,00	0,00	0,00	150 000,00	0,00	0,00	0,00	4 612 198,00	4 612 198,00	0,00



Wyszczególnienie	Wynik budżetu <sup>x</sup>	w tym:	Przychody budżetu <sup>x</sup>	z tego:					
		Kwota prognozowanej nadwyżki budżetu przeznaczana na spłatę kredytów, pożyczek i wykup papierów wartościowych <sup>5)</sup>		Kredyty, pożyczki, emisja papierów wartościowych <sup>x</sup>	w tym: na pokrycie deficytu budżetu <sup>x</sup>	Nadwyżka budżetowa z lat ubiegłych <sup>x 6)</sup>	w tym: na pokrycie deficytu budżetu <sup>x</sup>	Wolne środki, o których mowa w art. 217 ust. 2 pkt 6 ustawy <sup>x</sup>	w tym: na pokrycie deficytu budżetu <sup>x</sup>
Lp	3	3.1	4	4.1	4.1.1	4.2	4.2.1	4.3	4.3.1
2024	-5 877 545,00	0,00	7 286 000,00	6 600 000,00	5 877 545,00	120 000,00	0,00	566 000,00	0,00
2025	6 037 500,00	6 037 500,00	0,00	0,00	0,00	0,00	0,00	0,00	0,00
2026	1 704 982,98	1 704 982,98	0,00	0,00	0,00	0,00	0,00	0,00	0,00
2027	885 089,57	885 089,57	0,00	0,00	0,00	0,00	0,00	0,00	0,00
2028	744 729,99	744 729,99	0,00	0,00	0,00	0,00	0,00	0,00	0,00
2029	608 205,50	608 205,50	0,00	0,00	0,00	0,00	0,00	0,00	0,00
2030	605 000,00	605 000,00	0,00	0,00	0,00	0,00	0,00	0,00	0,00

<sup>5)</sup> Inne przeznaczenie nadwyżki budżetowej wymaga określenia w objaśnieniach do wieloletniej prognozy finansowej.

<sup>6)</sup> W pozycji należy ująć środki pieniężne znajdujące się na rachunku budżetu pochodzące z nadwyżek poprzednich budżetów, łącznie z niewykorzystanymi środkami, o których mowa w art. 217 ust. 2 pkt 8 ustawy.

Wyszczególnienie	z tego:				Rozchody budżetu <sup>x</sup>	z tego:			
	Spłaty udzielonych pożyczek w latach ubiegłych <sup>x</sup>	w tym:	Inne przychody niezwiązane z zaciąganiem długu <sup>x 7)</sup>	w tym:		Spłaty rat kapitałowych kredytów i pożyczek oraz wykup papierów wartościowych <sup>x</sup>	w tym:		
		na pokrycie deficytu budżetu <sup>x</sup>		na pokrycie deficytu budżetu <sup>x</sup>			łączna kwota przypadających na dany rok kwot ustawowych wyłączeń z limitu spłaty zobowiązań <sup>x</sup>	z tego:	
								kwota przypadających na dany rok kwot wyłączeń określonych w art. 243 ust. 3 ustawy <sup>x</sup>	kwota przypadających na dany rok kwot wyłączeń określonych w art. 243 ust. 3a ustawy <sup>x</sup>
Lp	4.4	4.4.1	4.5	4.5.1	5	5.1	5.1.1	5.1.1.1	5.1.1.2
2024	0,00	0,00	0,00	0,00	1 408 455,00	1 408 455,00	0,00	0,00	0,00
2025	0,00	0,00	0,00	0,00	6 037 500,00	6 037 500,00	4 400 000,00	0,00	4 400 000,00
2026	0,00	0,00	0,00	0,00	1 704 982,98	1 704 982,98	0,00	0,00	0,00
2027	0,00	0,00	0,00	0,00	885 089,57	885 089,57	0,00	0,00	0,00
2028	0,00	0,00	0,00	0,00	744 729,99	744 729,99	0,00	0,00	0,00
2029	0,00	0,00	0,00	0,00	608 205,50	608 205,50	0,00	0,00	0,00
2030	0,00	0,00	0,00	0,00	605 000,00	605 000,00	0,00	0,00	0,00

<sup>7)</sup> W pozycji należy ująć w szczególności przychody pochodzące z prywatyzacji majątku jednostki samorządu terytorialnego.

Wyszczególnienie	Rozchody budżetu, z tego:						Kwota długu <sup>x</sup>	w tym:	Relacja zrównoważenia wydatków bieżących, o której mowa w art. 242 ustawy	
	łączna kwota przypadających na dany rok kwot ustawowych wyłączeń z limitu spłaty zobowiązań, z tego:					Inne rozchody niezwiązane ze spłatą długu <sup>x</sup>		kwota długu, którego planowana spłata dokona się z wydatków <sup>x</sup>	Różnica między dochodami bieżącymi a wydatkami bieżącymi <sup>x</sup>	Różnica między dochodami bieżącymi, skorygowanymi o środki <sup>8)</sup> a wydatkami bieżącymi <sup>x</sup>
	kwota wyłączeń z tytułu wcześniejszej spłaty zobowiązań, określonych w art. 243 ust. 3b ustawy	z tego:			kwota przypadających na dany rok kwot pozostałych ustawowych wyłączeń z limitu spłaty zobowiązań <sup>x</sup>					
		środkami nowego zobowiązania	wolnymi środkami, o których mowa w art. 217 ust. 2 pkt 6 ustawy	innymi środkami						
Lp	5.1.1.3	5.1.1.3.1	5.1.1.3.2	5.1.1.3.3	5.1.1.4	5.2	6	6.1	7.1	7.2
2024	0,00	0,00	0,00	0,00	0,00	0,00	10 585 508,04	0,00	1 967 636,00	2 653 636,00
2025	x	x	x	x	0,00	0,00	4 548 008,04	0,00	2 059 000,00	2 059 000,00
2026	x	x	x	x	0,00	0,00	2 843 025,06	0,00	2 107 600,00	2 107 600,00
2027	x	x	x	x	0,00	0,00	1 957 935,49	0,00	1 932 000,00	1 932 000,00
2028	x	x	x	x	0,00	0,00	1 213 205,50	0,00	1 476 046,99	1 476 046,99
2029	x	x	x	x	0,00	0,00	605 000,00	0,00	1 870 382,01	1 870 382,01
2030	x	x	x	x	0,00	0,00	0,00	0,00	1 217 198,00	1 217 198,00

<sup>8)</sup> Skorygowanie o środki dotyczy określonego w art. 242 ustawy powiększenia o odpowiednie dla roku prognozy przychody wskazane w art. 217 ust. 2 ustawy. Skutki finansowe wyłączeń ograniczenia, o którym mowa w art. 242 ustawy, zawarte w innych ustawach należy ująć w objaśnieniach dołączanych do wieloletniej prognozy finansowej zgodnie z art. 226 ust. 2a ustawy.

Wyszczególnienie	Wskaźnik spłaty zobowiązań						
	Relacja określona po lewej stronie nierówności we wzorze, o którym mowa w art. 243 ust. 1 ustawy (po uwzględnieniu zobowiązań związku współtworzonego przez jednostkę samorządu terytorialnego oraz po uwzględnieniu ustawowych wyłączeń przypadających na dany rok) <sup>x</sup>	Relacja określona po prawej stronie nierówności we wzorze, o którym mowa w art. 243 ust. 1 ustawy, ustalona dla danego roku (wskaźnik jednoroczny) <sup>x</sup>		Dopuszczalny limit spłaty zobowiązań określony po prawej stronie nierówności we wzorze, o którym mowa w art. 243 ustawy, po uwzględnieniu ustawowych wyłączeń, obliczony w oparciu o plan 3 kwartału roku poprzedzającego pierwszy rok prognozy (wskaźnik ustalony w oparciu o średnią arytmetyczną z poprzednich lat) <sup>x</sup>	Dopuszczalny limit spłaty zobowiązań określony po prawej stronie nierówności we wzorze, o którym mowa w art. 243 ustawy, po uwzględnieniu ustawowych wyłączeń, obliczony w oparciu o wykonanie roku poprzedzającego pierwszy rok prognozy (wskaźnik ustalony w oparciu o średnią arytmetyczną z poprzednich lat) <sup>x</sup>	Informacja o spełnieniu wskaźnika spłaty zobowiązań określonego w art. 243 ustawy, po uwzględnieniu zobowiązań związku współtworzonego przez jednostkę samorządu terytorialnego oraz po uwzględnieniu ustawowych wyłączeń, obliczonego w oparciu o plan 3 kwartałów roku poprzedzającego rok budżetowy <sup>x</sup>	Informacja o spełnieniu wskaźnika spłaty zobowiązań określonego w art. 243 ustawy, po uwzględnieniu zobowiązań związku współtworzonego przez jednostkę samorządu terytorialnego oraz po uwzględnieniu ustawowych wyłączeń, obliczonego w oparciu o wykonanie roku poprzedzającego rok budżetowy <sup>x</sup>
Lp	8.1	8.2		8.3	8.3.1	8.4	8.4.1
2024	3,04%	4,07%	5,71%	10,96%	11,96%	TAK	TAK
2025	3,28%	3,94%	x	6,37%	7,37%	TAK	TAK
2026	3,23%	3,85%	x	9,88%	10,50%	TAK	TAK
2027	1,84%	3,40%	x	8,17%	8,79%	TAK	TAK
2028	1,51%	2,57%	x	6,44%	7,07%	TAK	TAK
2029	1,21%	3,00%	x	4,06%	4,68%	TAK	TAK
2030	1,04%	1,88%	x	3,40%	4,03%	TAK	TAK

Ustalona na lata 2022–2025 relacja z art. 243 (poz. 8.3, 8.3.1, 8.4 i 8.4.1) została obliczona według średniej 3-letniej

Wyszczególnienie	Finansowanie programów, projektów lub zadań realizowanych z udziałem środków, o których mowa w art. 5 ust. 1 pkt 2 i 3 ustawy								
	Dochody bieżące na programy, projekty lub zadania finansowane z udziałem środków, o których mowa w art. 5 ust. 1 pkt 2 i 3 ustawy <sup>x</sup>	w tym:		Dochody majątkowe na programy, projekty lub zadania finansowane z udziałem środków, o których mowa w art. 5 ust. 1 pkt 2 i 3 ustawy	w tym:		Wydatki bieżące na programy, projekty lub zadania finansowane z udziałem środków, o których mowa w art. 5 ust. 1 pkt 2 i 3 ustawy <sup>x</sup>	w tym:	
		Dotacje i środki o charakterze bieżącym na realizację programu, projektu lub zadania finansowanego z udziałem środków, o których mowa w art. 5 ust. 1 pkt 2 ustawy <sup>x</sup>	w tym:		Dochody majątkowe na programy, projekty lub zadania finansowane z udziałem środków, o których mowa w art. 5 ust. 1 pkt 2 ustawy	w tym:		Wydatki bieżące na programy, projekty lub zadania finansowane z udziałem środków, o których mowa w art. 5 ust. 1 pkt 2 ustawy <sup>x</sup>	w tym:
			środki określone w art. 5 ust. 1 pkt 2 ustawy			środki określone w art. 5 ust. 1 pkt 2 ustawy			finansowane środkami określonymi w art. 5 ust. 1 pkt 2 ustawy
Lp	9.1	9.1.1	9.1.1.1	9.2	9.2.1	9.2.1.1	9.3	9.3.1	9.3.1.1
2024	685 000,00	685 000,00	685 000,00	3 500 000,00	3 500 000,00	3 500 000,00	755 000,00	755 000,00	755 000,00
2025	450 000,00	450 000,00	450 000,00	12 190 000,00	12 190 000,00	12 190 000,00	450 000,00	450 000,00	450 000,00
2026	0,00	0,00	0,00	990 000,00	990 000,00	990 000,00	0,00	0,00	0,00
2027	0,00	0,00	0,00	0,00	0,00	0,00	0,00	0,00	0,00
2028	0,00	0,00	0,00	0,00	0,00	0,00	0,00	0,00	0,00
2029	0,00	0,00	0,00	0,00	0,00	0,00	0,00	0,00	0,00
2030	0,00	0,00	0,00	0,00	0,00	0,00	0,00	0,00	0,00

Wyszczególnienie	Informacje uzupełniające o wybranych kategoriach finansowych									
	Wydatki majątkowe na programy, projekty lub zadania finansowane z udziałem środków, o których mowa w art. 5 ust. 1 pkt 2 i 3 ustawy	w tym:		Wydatki objęte limitem, o którym mowa w art. 226 ust. 3 pkt 4 ustawy	z tego:		Wydatki bieżące na pokrycie ujemnego wyniku finansowego samodzielnego publicznego zakładu opieki zdrowotnej	Wydatki na spłatę zobowiązań przejmowanych w związku z likwidacją lub przekształceniem samodzielnego publicznego zakładu opieki zdrowotnej	Kwota zobowiązań związku współtworzonego przez jednostkę samorządu terytorialnego przypadających do spłaty w danym roku budżetowym, podlegająca doliczeniu zgodnie z art. 244 ustawy <sup>x</sup>	Kwota zobowiązań wynikających z przejęcia przez jednostkę samorządu terytorialnego zobowiązań po likwidowanych i przekształcanych samorządowych osobach prawnych
		Wydatki majątkowe na programy, projekty lub zadania finansowane z udziałem środków, o których mowa w art. 5 ust. 1 pkt 2 ustawy	w tym:		bieżące	majątkowe				
			finansowane środkami określonymi w art. 5 ust. 1 pkt 2 ustawy							
Lp	9.4	9.4.1	9.4.1.1	10.1	10.1.1	10.1.2	10.2	10.3	10.4	10.5
2024	9 620 000,00	9 600 000,00	9 600 000,00	18 405 154,00	1 070 000,00	17 335 154,00	0,00	0,00	0,00	0,00
2025	12 190 000,00	12 190 000,00	12 190 000,00	17 467 500,00	490 000,00	16 977 500,00	0,00	0,00	0,00	0,00
2026	990 000,00	990 000,00	990 000,00	990 000,00	0,00	990 000,00	0,00	0,00	0,00	0,00
2027	0,00	0,00	0,00	0,00	0,00	0,00	0,00	0,00	0,00	0,00
2028	0,00	0,00	0,00	0,00	0,00	0,00	0,00	0,00	0,00	0,00
2029	0,00	0,00	0,00	0,00	0,00	0,00	0,00	0,00	0,00	0,00
2030	0,00	0,00	0,00	0,00	0,00	0,00	0,00	0,00	0,00	0,00

Wyszczególnienie	Informacje uzupełniające o wybranych kategoriach finansowych										
	Splaty, o których mowa w poz. 5.1, wynikające wyłącznie z tytułu zobowiązań już zaciągniętych <sup>x</sup>	Wydatki zmniejszające dług <sup>x</sup>	w tym:					Kwota wzrostu (+)/spadku(-) kwoty długu wynikająca z operacji niekasowych (m.in. umorzenia, różnice kursowe)	Wcześniejsza spłata zobowiązań, wyłączona z limitu splaty zobowiązań, dokonywana w formie wydatków budżetowych	Wykup papierów wartościowych, splaty rat kredytów i pożyczek wraz z należnymi odsetkami i dyskontem, odpowiednio emitowanych lub zaciągniętych do równowartości kwoty ubytku w wykonanych dochodach jednostki samorządu terytorialnego będącego skutkiem wystąpienia COVID-19 <sup>x</sup>	Wydatki bieżące podlegające ustawowemu wyłączeniu z limitu splaty zobowiązań <sup>9)</sup>
			splata zobowiązań wymagalnych z lat poprzednich, innych niż w poz. 10.7.3 <sup>x</sup>	splata zobowiązań zaliczanych do tytułu dłużnego – kredyt i pożyczka <sup>x</sup>	w tym:		wyплаты z tytułu wymagalnych poręczeń i gwarancji <sup>x</sup>				
					zobowiązań zaciągniętych po dniu 1 stycznia 2019 r. <sup>x</sup>	w tym:					
						dokonywana w formie wydatku bieżącego <sup>x</sup>					
Lp	10.6	10.7	10.7.1	10.7.2	10.7.2.1	10.7.2.1.1	10.7.3	10.8	10.9	10.10	10.11
2024	1 408 455,00	0,00	0,00	0,00	0,00	0,00	0,00	0,00	0,00	0,00	0,00
2025	1 567 500,00	0,00	0,00	0,00	0,00	0,00	0,00	0,00	x	0,00	0,00
2026	1 594 982,98	0,00	0,00	0,00	0,00	0,00	0,00	0,00	x	0,00	0,00
2027	410 089,57	0,00	0,00	0,00	0,00	0,00	0,00	0,00	x	0,00	0,00
2028	289 729,99	0,00	0,00	0,00	0,00	0,00	0,00	0,00	x	0,00	0,00
2029	123 205,50	0,00	0,00	0,00	0,00	0,00	0,00	0,00	x	0,00	0,00
2030	0,00	0,00	0,00	0,00	0,00	0,00	0,00	0,00	x	0,00	0,00

<sup>9)</sup> W pozycji należy ująć kwoty wydatków bieżących, o które zostają pomniejszone wydatki bieżące budżetu przy wyliczaniu limitu splaty zobowiązań określonego po prawej stronie nierówności we wzorze, o którym mowa w art. 243 ustawy, na podstawie odrębnych ustaw, bez wydatków bieżących na obsługę długu. W szczególności należy ująć wydatki poniesione w celu realizacji zadań związanych z przeciwdziałaniem COVID-19.

<sup>\*</sup> Informacje zawarte w tej części wieloletniej prognozy finansowej, w tym o spełnieniu relacji określonej w art. 243 ustawy zostaną automatycznie wygenerowane przez aplikację wskazaną przez Ministra Finansów, o której mowa w § 4 ust. 1, na podstawie danych historycznych oraz prognozowanych przez jednostkę samorządu terytorialnego. Automatyczne wyliczenia danych na podstawie wartości historycznych i prognozowanych przez jednostkę samorządu terytorialnego dotyczą w szczególności także pozycji 8.3 – 8.3.1 i pozycji z sekcji 12.

<sup>x</sup> - pozycje oznaczone symbolem „x” sporządza się na okres prognozy kwoty długu, zgodnie z art. 227 ust. 2 ustawy. Okres ten nie podlega wydłużeniu w sytuacji planowania wydatków z tytułu niewymagalnych poręczeń i gwarancji. W przypadku planowania wydatków z tytułu niewymagalnych poręczeń i gwarancji w okresie dłuższym niż okres, na który zaciągnięto oraz planuje się zaciągnąć zobowiązania dłużne, informację o wydatkach z tytułu niewymagalnych poręczeń i gwarancji, wykraczających poza wspomniany okres, należy zamieścić w objaśnieniach do wieloletniej prognozy finansowej.

# Wykaz przedsięwzięć do WPF

Załącznik Nr 2 do uchwały Nr LXVI/./2024  
Rady Gminy Bestwina  
z dnia 29 stycznia 2024 r.

kwoty w zł

z dnia 29 stycznia 2024 r.										
L.p.	Nazwa i cel	Jednostka odpowiedzialna lub koordynująca	Okres realizacji		Łączne nakłady finansowe	Limit 2024	Limit 2025	Limit 2026	Limit 2027	Limit zobowiązań
			Od	Do						
1	Wydatki na przedsięwzięcia-ogółem (1.1+1.2+1.3)				39 955 988,00	18 405 154,00	17 467 500,00	990 000,00	0,00	36 862 654,00
1.a	- wydatki bieżące				1 770 000,00	1 070 000,00	490 000,00	0,00	0,00	1 560 000,00
1.b	- wydatki majątkowe				38 185 988,00	17 335 154,00	16 977 500,00	990 000,00	0,00	35 302 654,00
1.1	Wydatki na programy, projekty lub zadania związane z programami realizowanymi z udziałem środków, o których mowa w art.5 ust.1 pkt 2 i 3 ustawy z dnia 27 sierpnia 2009.r. o finansach publicznych (Dz.U.Nr 157, poz. 1240,z późn.zm.), z tego:				25 288 334,00	10 375 000,00	12 640 000,00	990 000,00	0,00	24 005 000,00
1.1.1	- wydatki bieżące				1 260 000,00	755 000,00	450 000,00	0,00	0,00	1 205 000,00
1.1.1.1	Nasze przedszkole Bestwinka - doposażenie przedszkola	ZESPÓŁ SZKOLNO PRZEDSZKOLNY W BESTWINCE	2023	2025	400 000,00	245 000,00	150 000,00	0,00	0,00	395 000,00
1.1.1.2	ERAZMUS + działamy razem - szkolenie	ZESPÓŁ SZKOLNO PRZEDSZKOLNY W BESTWINCE	2023	2024	240 000,00	190 000,00	0,00	0,00	0,00	190 000,00
1.1.1.3	Edukacja włączające w Bestwince - nauka i wiedza	ZESPÓŁ SZKOLNO PRZEDSZKOLNY W BESTWINCE	2024	2025	620 000,00	320 000,00	300 000,00	0,00	0,00	620 000,00
1.1.2	- wydatki majątkowe				24 028 334,00	9 620 000,00	12 190 000,00	990 000,00	0,00	22 800 000,00
1.1.2.1	Budowa sieci kanalizacji sanitarnej - sołectwo Kaniów - poprawa jakości	Urząd Gminy Bestwina	2022	2024	7 328 334,00	6 100 000,00	0,00	0,00	0,00	6 100 000,00
1.1.2.2	Tvoja energia z odnawialnych źródeł w gminach partnerskich Wilamowice i Bestwina - czyste powietrze	Urząd Gminy Bestwina	2024	2025	5 000 000,00	1 000 000,00	4 000 000,00	0,00	0,00	5 000 000,00
1.1.2.3	Termomodernizacja zabytkowego budynku użyteczności publicznej w Gminie Bestwina - ochrona zabytków	Urząd Gminy Bestwina	2024	2025	5 000 000,00	2 500 000,00	2 500 000,00	0,00	0,00	5 000 000,00
1.1.2.4	Utworzenie szlaku kultury wraz z wyposażeniem obiektów w gminach partnerskich Bestwina i Wilamowice - kultura	Urząd Gminy Bestwina	2024	2025	5 000 000,00	10 000,00	4 990 000,00	0,00	0,00	5 000 000,00
1.1.2.5	Budowa odnawialnych źródeł energii dla budynków użyteczności publicznej w gminie Bestwina - ochrona środowiska	Urząd Gminy Bestwina	2024	2026	1 700 000,00	10 000,00	700 000,00	990 000,00	0,00	1 700 000,00
1.2	Wydatki na programy, projekty lub zadania związane z umowami partnerstwa publiczno-prywatnego, z tego:				0,00	0,00	0,00	0,00	0,00	0,00
1.2.1	- wydatki bieżące				0,00	0,00	0,00	0,00	0,00	0,00
1.2.2	- wydatki majątkowe				0,00	0,00	0,00	0,00	0,00	0,00
1.3	Wydatki na programy, projekty lub zadania pozostałe (inne niż wymienione w pkt 1.1 i 1.2),z tego				14 667 654,00	8 030 154,00	4 827 500,00	0,00	0,00	12 857 654,00
1.3.1	- wydatki bieżące				510 000,00	315 000,00	40 000,00	0,00	0,00	355 000,00
1.3.1.1	Program usuwania wyrobów zawierających azbest z terenu Gminy Bestwina - ochrona środowiska	Urząd Gminy Bestwina	2022	2025	200 000,00	40 000,00	40 000,00	0,00	0,00	80 000,00
1.3.1.2	Zmiany palnu zagospodarowania przestrzennego - poprawa jakości	Urząd Gminy Bestwina	2022	2024	150 000,00	130 000,00	0,00	0,00	0,00	130 000,00
1.3.1.3	Przeprowadzenie działań poprzedzających Przegląd Ekologiczny oraz opracowanie Przeglądu Ekologicznego instalacji pn. Składowiska odpadów innych niż niebezpieczne i obojętne typu przemysłowego oraz komunalnego zlokalizowane w Kaniowie w rejonie ujścia rzeki Białej do Wisły - ekologia	Urząd Gminy Bestwina	2023	2024	160 000,00	145 000,00	0,00	0,00	0,00	145 000,00



L.p.	Nazwa i cel	Jednostka odpowiedzialna lub koordynująca	Okres realizacji		Łączne nakłady finansowe	Limit 2024	Limit 2025	Limit 2026	Limit 2027	Limit zobowiązań
			Od	Do						
1.3.2	- wydatki majątkowe				14 157 654,00	7 715 154,00	4 787 500,00	0,00	0,00	12 502 654,00
1.3.2.1	Program ograniczenia niskiej emisji w Gminie Bestwina - ochrona środowiska	Urząd Gminy Bestwina	2021	2024	2 025 000,00	500 000,00	0,00	0,00	0,00	500 000,00
1.3.2.2	Projekt przebudowy ul. Miodowej II etap - poprawa bezpieczeństwa	Urząd Gminy Bestwina	2022	2024	34 500,00	27 600,00	0,00	0,00	0,00	27 600,00
1.3.2.3	Projekt przebudowy ul. Kwiatowej - poprawa bezpieczeństwa	Urząd Gminy Bestwina	2022	2024	115 500,00	92 400,00	0,00	0,00	0,00	92 400,00
1.3.2.4	Remont wieży kościoła pw. Niepokalanego Serca NMP w Kaniowie - ochrona zabytków	Urząd Gminy Bestwina	2023	2024	400 000,00	400 000,00	0,00	0,00	0,00	400 000,00
1.3.2.5	Remont zabytkowego Pałacu Habsburgów w Bestwinie - etap I - ochrona zabytków	Urząd Gminy Bestwina	2023	2024	500 000,00	500 000,00	0,00	0,00	0,00	500 000,00
1.3.2.6	Przebudowa dróg gminnych na terenie gminy Bestwina - poprawa bezpieczeństwa	Urząd Gminy Bestwina	2023	2024	2 000 000,00	1 900 000,00	0,00	0,00	0,00	1 900 000,00
1.3.2.7	Prace konserwatorskie w prezbiterium kościoła p.w. Wniebowzięcia NMP w Bestwinie - ochrona zabytków	Urząd Gminy Bestwina	2023	2025	382 654,00	195 154,00	187 500,00	0,00	0,00	382 654,00
1.3.2.8	Przebudowa gminnych dróg publicznych w miejscowości Bestwina - poprawa bezpieczeństwa	Urząd Gminy Bestwina	2024	2025	2 200 000,00	1 100 000,00	1 100 000,00	0,00	0,00	2 200 000,00
1.3.2.9	Modernizacja infrastruktury sportowo rekreacyjnej w Gminie Bestwina - zdrowie i sport	Urząd Gminy Bestwina	2024	2025	6 500 000,00	3 000 000,00	3 500 000,00	0,00	0,00	6 500 000,00

## Objaśnienia do Wieloletniej Prognozy Finansowej Gminy Bestwina na lata 2024-2030

### Uwagi ogólne :

Wieloletnia Prognoza Finansowa została sporządzona w trybie określonym w art. 226 ustawy z dnia 27 sierpnia 2009 roku o finansach publicznych.

W opracowaniu prognozy wykorzystano dane dotyczące kształtowania się poszczególnych kategorii dochodów i wydatków budżetowych z ostatnich lat oraz przyjęto za podstawę aktualny plan budżetu gminy i jego przewidywane wykonanie. Wieloletnią Prognozę Finansową przygotowano w oparciu o podstawowe wskaźniki makroekonomiczne, określone w wytycznych dotyczących założeń makroekonomicznych na potrzeby opracowania wieloletnich prognoz finansowych jednostek samorządu terytorialnego, z uwzględnieniem danych historycznych osiągniętych w jednostce w poszczególnych latach.

Wieloletnia Prognoza Finansowa została opracowana na lata 2024 – 2030 tj. na okres wykupu wyemitowanych serii obligacji komunalnych oraz spłaty zaciągniętych i planowanych do zaciągnięcia pożyczek i kredytów

### Dochody :

Prognoza dochodów opracowana została przede wszystkim w oparciu o realne możliwości budżetu, będące wynikiem przeprowadzonych analiz wykonania za lata poprzednie oraz założeniem polityki podatkowej.

Długoterminowa prognoza dochodów uwzględnia:

- założenia dla poszczególnych kategorii dochodów budżetowych
- możliwość pozyskania bezzwrotnych środków zewnętrznych

Dochody ze sprzedaży majątku oszacowano na podstawie stanu mienia komunalnego.

W latach 2024 - 2030 dynamika wzrostu dochodów bieżących została założona na poziomie 3%

**W roku 2025 zaplanowano dochody majątkowe** na podstawie przewidzianych do pozyskania środków na realizację przedsięwzięć majątkowych oraz wprowadzono środki, które otrzyma Gmina z rozliczenia przedsięwzięcia z 2024 r. pn.: Budowa sieci kanalizacji sanitarnej - sołectwo Kaniów

Ogólna kwota dochodów zawarta w budżecie Gminy Bestwina na rok 2024 wynosi 78 506 276,00 zł., w tym:

**- dochody bieżące 66 926 776,60 zł.**

Prognoza dochodów z poszczególnych tytułów przedstawia się następująco:

- dochody z tytułu udziału we wpływach z podatku dochodowego od osób fizycznych - zgodnie z informacją Ministra Finansów dochody z tego tytułu uległy zwiększeniu w stosunku do roku 2023 o 40%, w roku 2024 i w kolejnych latach prognozy jego poziom wzrostu został zaplanowany na poziomie 3% wzrostu ze względu na duże wahania w latach poprzednich
- dochody z tytułu udziału we wpływach z podatku dochodowego od osób prawnych - zgodnie z informacją Ministra Finansów dochody z tego tytułu uległy zwiększeniu w stosunku do roku 2023 o 40%, w roku 2024 i w kolejnych latach prognozy jego poziom wzrostu został zaplanowany na poziomie 3% wzrostu ze względu na duże wahania w latach poprzednich
- podatki i opłaty, w tym: z podatku od nieruchomości - wysokość dochodów skalkulowano na podstawie aktualnej bazy podatkowej uwzględniając przewidywane wzrosty z tytułu podatku w latach następnych,
- subwencja ogólna - dochody z tego tytułu w roku 2024 zostały zaplanowane zgodnie z informacją Ministra Finansów, w kolejnych latach przyjęto dochody na realnym poziomie ich uzyskania,
- z tytułu dotacji i środków przeznaczonych na cele bieżące - dochody z tego tytułu zostały zaplanowane zgodnie z przyjętymi założeniami Wojewody Śląskiego i Krajowego Biura Wyborczego w zakresie dotacji na zadania zlecone, własne i powierzone. W zakresie środków unijnych do wysokości kwot wynikających z podpisanych umów o dofinansowanie.

**- dochody majątkowe 11 579 500,00 zł**

- dochody ze sprzedaży majątku oszacowano na podstawie stanu mienia komunalnego i planu wykorzystania gminnego zasobu nieruchomości. Na 2024 rok przeznaczono do sprzedaży działki na kwotę 1 000 000,00 zł, których nie udało się sprzedać w 2023 roku

- działka nr 228/4 obr. Janowice ul. Miodowa
- lokal użytkowy ul. Plebańska 12
- działka nr 306/7 obr. Kaniów ul. Głębokie

#### **Wydatki :**

Wydatki podzielono na kategorie wydatków bieżących, które na rok 2024 wynoszą 64 959 140,60,00 zł. oraz wydatki majątkowe na kwotę 19 424 681,00 zł. Ogólna kwota wydatków na 2024 rok to 84 383 821,60 zł.

Wydatki zostały zaplanowane przy uwzględnieniu wykonania planu wydatków za 9 miesięcy roku 2023, jak również uwzględnione zostały koszty nowych zadań planowanych do realizacji. W kolejnych latach uwzględniono wzrost w oparciu o dynamikę wzrostu cen towarów i usług konsumpcyjnych oraz o wzrost wynagrodzeń w gospodarce narodowej (3% - 6%) w oparciu o założenia makroekonomiczne na potrzeby wieloletnich prognoz finansowych jst.

#### **- wydatki bieżące 64 959 140,60 zł.**

Prognoza wydatków z poszczególnych tytułów przedstawia się następująco:

- na wynagrodzenia i składki od nich naliczane - w 2024 roku zaplanowane zostały wynagrodzenia na podstawie podpisanych umów na dzień 30.09.2023 roku oraz przewidywanego zatrudnienia w roku 2024, z uwzględnieniem wzrostu płacy minimalnej, dodatku stażowego, awansu zawodowego nauczycieli oraz zwiększonych zadań edukacyjnych,
- wydatki na obsługę długu - w roku 2024 i latach następnych zaplanowano wydatki na podstawie harmonogramów spłat pożyczek i wyemitowanych papierów wartościowych oraz naliczonych od nich odsetek, uwzględniając przewidywalny wzrost stóp procentowych

#### **- wydatki majątkowe 19 424 681,00 zł.**

Wydatki zaplanowano na przedsięwzięcia przewidziane w załączniku nr 2 do uchwały w sprawie wieloletniej prognozy finansowej, w pozostałym zakresie przewiduje się realizację inwestycji rocznych.

#### **Wynik budżetu:**

W 2024 roku zaplanowano budżet w którym dochody są niższe od wydatków (deficyt budżetowy) o kwotę 5 877 545,00 zł. Deficyt zostanie sfinansowany:

1. przychodami z zaciągniętych pożyczek w wysokości 1 477 545,00 zł.
2. przychodami z zaciągniętych pożyczek na finansowanie zadań realizowanych z udziałem środków pochodzących z budżetu Unii Europejskiej w kwocie 4 400 000,00 zł

Kolejne lata to prognoza budżetu z nadwyżką budżetową.

#### **Przychody:**

Przychody zaplanowano w wysokości 7 286 000,00 zł z tytułu:

- przychody jst z wynikających z rozliczenia środków określonych w art. 5 ust. 1 pkt 2 ustawy i dotacji na realizację programu, projektu lub zadania finansowanego z udziałem tych środków w wysokości 120 000,00 zł.

*\* we wrześniu 2023 roku została podpisana umowa NR 2023-1-pl01-ka122-sch-000134409 na realizację zadania pn. "Erasmus + Działajmy razem" środki niewykorzystane w 2023 roku to kwota 120 000,00 zł*

- przychody z tytułu wolnych środków, o których mowa w art. 217 ust. 2 pkt.6 ustawy w kwocie 566 000,00 zł.

Zaangażowano wypracowane i dostępne wolne środki wynikające z bilansu za 2022 rok i sprawozdania Rb-NDS za III kwartał 2023 roku oraz zmian do budżetu wprowadzonych Uchwałą Nr LXII/247/2023 z dnia 30.10.2023 r.

- przychody z zaciągniętych kredytów i pożyczek na rynku krajowym 2 200 000,00 zł, w 2024 roku planowane są do zaciągnięcia:

*\* pożyczka z WFOŚiGW w kwocie 1 700 000,00 zł, na zadanie pn.: Budowa sieci kanalizacji sanitarnej - sołectwo Kaniów*

\* pożyczka z WFOŚiGW w kwocie 500 000,00 zł, na zadanie pn.: Program ograniczenia niskiej emisji w Gminie Bestwina

- przychody z zaciągniętych pożyczek na finansowanie zadań realizowanych z udziałem środków europejskich pochodzących z budżetu Unii Europejskiej w kwocie 4 400 000,00 zł, na zadanie pn.: Budowa sieci kanalizacji sanitarnej - sołectwo Kaniów

### **Rozchody budżetu:**

W 2024 roku zaplanowano rozchody zgodnie z harmonogramem wykupu papierów wartościowych oraz spłat zaciągniętych pożyczek na kwotę 1 408 455,00 zł - zgodnie z umową emisyjną zostanie wykupiona seria A19 na kwotę 1 000 000,00 zł, spłacone zostaną raty pożyczek na kwotę 408 455,00 zł.

W kolejnych latach w rozchodach budżetu zostały uwzględnione zaciągnięte i planowane do zaciągnięcia zobowiązania.

### **Kwota długu, sposób jego sfinansowania .**

Kwota wykazana jako dług na koniec każdego roku jest wynikiem działania:  
dług z poprzedniego roku + zaciągany dług – spłata długu.

kwota długu na koniec 2023 roku wyniesie 5 393 963,04 zł

zaplanowane do zaciągnięcia zobowiązania w roku 2024

- pożyczka BGK w kwocie 4 400 000,00zł, na finansowanie zadań realizowanych z udziałem środków pochodzących z budżetu Unii Europejskiej, na zadanie pn.: Budowa sieci kanalizacji sanitarnej - sołectwo Kaniów

- pożyczka z WFOŚiGW w kwocie 500 000,00 zł, na zadanie pn.: Program ograniczenia niskiej emisji w gminie Bestwina,

- pożyczka z WFOŚiGW w kwocie 1 700 000,00 zł, na zadanie pn.: Budowa sieci kanalizacji sanitarnej - sołectwo Kaniów

spłata zobowiązań w roku 2024 wyniesie 1 408 455,00 zł

planowana kwota długu w 2024 roku wyniesie 10 585 508,04 zł,

### **W zakresie zmian przyjętych wartości w WPF na lata 2024-2030**

Zmiany w Uchwale budżetowej na rok 2024 spowodowały konieczność dostosowania wartości wykazanych w załączniku Nr 1 do podjętej Uchwały w sprawie WPF, po zmianach wynoszą:

#### **- dochody bieżące 66 926 776,60 zł**

zwiększenie o kwotę 226 256,60 zł (w związku ze złożeniem projektu Uchwały w sprawie zmian w budżecie gminy na rok 2023)

#### **- dochody majątkowe 11 579 500,00 zł**

bez zmian

#### **- wydatki bieżące 64 959 140,60 zł**

zwiększenie o kwotę 250 047,60 zł (w związku ze złożeniem projektu Uchwały w sprawie zmian w budżecie gminy na rok 2023)

zmniejszenie o kwotę 13 416,00 zł (w związku ze złożeniem projektu Uchwały w sprawie zmian w budżecie gminy na rok 2023)

- wydatki majątkowe 19 424 681,00 zł  
*bez zmian*  
- deficyt budżetu 5 877 545 zł

- przychody budżetu 7 286 000,00 zł  
*bez zmian*

- rozchody budżetu 1 408 455,00 zł  
*zmniejszenie o kwotę 10 735,00 zł*

**Zmiany w wykazie przedsięwzięć**  
*bez zmian*

**Projekt**

z dnia 15 stycznia 2024 r.  
Zatwierdzony przez .....

**UCHWAŁA NR LXVI/.. /2024  
RADY GMINY BESTWINA**

z dnia 29 stycznia 2024 r.

**w sprawie zmiany Uchwały Nr LXV/445/2023 Rady Gminy Bestwina  
z dnia 18 grudnia 2023 roku w sprawie budżetu Gminy Bestwina na rok  
2024**

Na podstawie art. 211 i art. 212 ustawy z dnia 27 sierpnia 2009 roku o finansach publicznych (t.j. Dz.U. z 2023 roku poz. 1270 z późn. zm.), art. 18 ust. 2 pkt 4 i art. 61 ust. 1 ustawy z dnia 8 marca 1990 roku o samorządzie gminnym (t.j. Dz.U. z 2023 roku poz. 40 z późn. zmianami) oraz art. 111 pkt 1 ustawy z dnia 12 marca 2022 r. o pomocy obywatelom Ukrainy w związku z konfliktem zbrojnym na terytorium tego państwa (t.j. Dz.U. z 2023 r. poz. 103 z późn. zm.)

**Rada Gminy Bestwina  
uchwala:**

**§ 1.** 1. Zwiększa się dochody budżetu gminy na rok 2024 o kwotę 226 256,60 zł - zgodnie z załącznikiem Nr 1 do niniejszej Uchwały w działach:

- 801 - Oświata i wychowanie o kwotę 55 177,60 zł,
- 853 - Pozostałe zadania w zakresie polityki społecznej o kwotę 51 000,00 zł,
- 855 - Rodzina o kwotę 110 699,00 zł

1) dochody bieżące o kwotę 226 256,00 zł

a) Rozdział 80101 - Szkoły podstawowe o kwotę 55 177,60 zł

- środki na dofinansowanie własnych zadań bieżących gmin, powiatów, samorządów województw, pozyskane z innych źródeł o kwotę 55 177,60 zł,

b) Rozdział 85395 - Pozostała działalność o kwotę 60 380,00 zł

- środki z Funduszu Pomocy na finansowanie lub dofinansowanie zadań bieżących w zakresie pomocy obywatelom Ukrainy o kwotę 20 600,00 zł
- środki z Funduszu Przeciwdziałania COVID-19 na finansowanie lub dofinansowanie realizacji zadań związanych z przeciwdziałaniem COVID-19 o kwotę 39 780,00 zł

c) Rozdział 85595 - Pozostała działalność o kwotę 110 699,00 zł,

- środki otrzymane z państwowych funduszy celowych na realizację zadań bieżących jednostek sektora finansów publicznych o kwotę 110 699,00 zł

**§ 2.** 1. Zwiększa się wydatki budżetu gminy na rok 2024 o kwotę 250 047,60 zł - zgodnie z załącznikiem nr 2 do niniejszej Uchwały w działach:

- 801 - Oświata i wychowanie o kwotę 65 552,60 zł,
- 852 - Pomoc społeczna o kwotę 30 600,00 zł,
- 853 - Pozostałe zadania w zakresie polityki społecznej o kwotę 29 780,00 zł,
- 855 - Rodzina o kwotę 124 115,00 zł,

1) wydatki bieżące o kwotę 250 047,60 zł

2. Zmniejsza się wydatki budżetu gminy na rok 2024 o kwotę 13 416,00 zł - zgodnie z załącznikiem nr 2 do niniejszej Uchwały w dziale:

- 852 - Pomoc społeczna o kwotę 13 416,00 zł,

1) wydatki bieżące o kwotę 13 416,00 zł

**§ 3.** Zmianie ulega załącznik Nr 4 do Uchwały budżetowej - Przychody i rozchody budżetu w 2024 roku, który otrzymuje brzmienie jak załącznik Nr 3 do niniejszej Uchwały

**§ 4.** Wprowadza się załącznik Nr 11 do Uchwały budżetowej - Dochody i wydatki bieżące realizowane ze środków z Funduszu Przeciwdziałania COVID-19, który otrzymuje brzmienie jak załącznik Nr 4 do niniejszej Uchwały

**§ 5.** Wprowadza się załącznik Nr 12 do Uchwały budżetowej - Środki z Funduszu Pomocy, który otrzymuje brzmienie jak załącznik Nr 5 do niniejszej Uchwały

**§ 6.** Upoważnia się Wójta Gminy do dokonywania zmian w planie dochodów i wydatków budżetu jednostki samorządu terytorialnego, w tym dokonywania przeniesień wydatków między działami klasyfikacji budżetowej w celu realizacji zadań związanych z pomocą obywatelom Ukrainy w związku z konfliktem zbrojnym na terytorium tego państwa.

**§ 7.** Budżet po wprowadzonych zmianach wynosi:

1. po stronie dochodów kwotę 70 506 276,00 zł,

2. po stronie wydatków kwotę 84 383 821,60 zł,

3. wynik (1-2) deficyt 5 877 545,00 zł, Deficyt budżetu gminy zostanie sfinansowany:

- przychodami z zaciągniętych pożyczek na finansowanie zadań realizowanych z udziałem środków pochodzących z budżetu Unii Europejskiej w kwocie 4 400 000,00 zł,

- przychodami z zaciągniętych pożyczek w wysokości 1 477 545,00 zł,
- 4. przychody wynoszą 7 286 000,00 zł,
- 5. rozchody wynoszą 1 408 455,00 zł,

**§ 8.** Wykonanie Uchwały powierza się Wójtowi Gminy Bestwina.

**§ 9.** Uchwała wchodzi w życie z dniem podjęcia i podlega publikacji w Dzienniku Urzędowym Województwa Śląskiego.

Przewodniczący Rady

**mgr Jerzy Stanclik**



Załącznik Nr 1 do uchwały Nr LXVI/../2024  
Rady Gminy Bestwina  
z dnia 29 stycznia 2024 r.

**Zmiany w planie dochodów budżetu gminy**

Dział	Rozdział	Paragraf	Treść	Kwota
<b>801</b>			<b>Oświata i wychowanie</b>	<b>55 177,60</b>
	80101		Szkoły podstawowe	55 177,60
		2700	Środki na dofinansowanie własnych zadań bieżących gmin, powiatów (związków gmin, związków powiatowo-gminnych, związków powiatów), samorządów województw, pozyskane z innych źródeł	55 177,60
<b>853</b>			<b>Pozostałe zadania w zakresie polityki społecznej</b>	<b>60 380,00</b>
	85395		Pozostała działalność	60 380,00
		2100	Środki z Funduszu Pomocy na finansowanie lub dofinansowanie zadań bieżących w zakresie pomocy obywatelom Ukrainy	20 600,00
		2180	Środki z Funduszu Przeciwdziałania COVID-19 na finansowanie lub dofinansowanie realizacji zadań związanych z przeciwdziałaniem COVID-19	39 780,00
<b>855</b>			<b>Rodzina</b>	<b>110 699,00</b>
	85595		Pozostała działalność	110 699,00
		2170	Środki otrzymane z państwowych funduszy celowych na realizację zadań bieżących jednostek sektora finansów publicznych	110 699,00
<b>razem zwiększenia</b>				<b>226 256,60</b>

Załącznik Nr 2 do uchwały Nr LXVI/./2024  
Rady Gminy Bestwina  
z dnia 29 stycznia 2024 r.

**Zmiany w planie wydatków budżetu gminy**

Dział	Rozdział	Grupa	Treść	Wartość
<b>801</b>			<b>Oświata i wychowanie</b>	<b>65 552,60</b>
	80101		Szkoły podstawowe	65 552,60
		B1PZB	wydatki bieżące jednostek budżetowych związane z realizacją ich statutowych zadań	65 552,60
<b>852</b>			<b>Pomoc społeczna</b>	<b>17 184,00</b>
	85202		Domy pomocy społecznej	-13 416,00
		B1PZB	wydatki bieżące jednostek budżetowych związane z realizacją ich statutowych zadań	-13 416,00
	85295		Pozostała działalność	30 600,00
		B1WIP	wynagrodzenia i składki od nich naliczane	600,00
		B3SOF	świadczenia na rzecz osób fizycznych	30 000,00
<b>853</b>			<b>Pozostałe zadania w zakresie polityki społecznej</b>	<b>29 780,00</b>
	85395		Pozostała działalność	29 780,00
		B1WIP	wynagrodzenia i składki od nich naliczane	780,00
		B3SOF	świadczenia na rzecz osób fizycznych	29 000,00
<b>855</b>			<b>Rodzina</b>	<b>124 115,00</b>
	85595		Pozostała działalność	124 115,00
		B1PZB	wydatki bieżące jednostek budżetowych związane z realizacją ich statutowych zadań	122 154,56
		B1WIP	wynagrodzenia i składki od nich naliczane	1 960,44
<b>Razem zwiększenia:</b>				<b>250 047,60</b>
<b>Razem zmniejszenia:</b>				<b>13 416,00</b>

Załącznik Nr 3 do uchwały Nr LXVI/../2024  
Rady Gminy Bestwina  
z dnia 29 stycznia 2024 r.

**Przychody i rozchody budżetu w 2024r.**

Lp.	Treść	Klasyfikacja §	Kwota
1	2	3	4
<b>Przychody ogółem:</b>			<b>7 286 000,00</b>
1	Przychody z zaciągniętych pożyczek na finansowanie zadań realizowanych z udziałem środków pochodzących z budżetu Unii Europejskiej	903	4 400 000,00
2	Przychody jednostek samorządu terytorialnego z wynikających z rozliczenia środków określonych w art. 5 ust. 1 pkt 2 ustawy i dotacji na realizację programu, projektu lub zadania finansowanego z udziałem tych środków	906	120 000,00
3	Wolne środki, o których mowa w art. 217 ust.2 pkt 6 ustawy	950	566 000,00
4	Przychody z zaciągniętych pożyczek i kredytów na rynku krajowym	952	2 200 000,00
<b>Rozchody ogółem:</b>			<b>1 408 455,00</b>
1	Wykup innych papierów wartościowych	982	1 000 000,00
2	Spląty otrzymanych krajowych pożyczek i kredytów	992	408 455,00

Załącznik Nr 4 do uchwały Nr LXVI/./2024  
Rady Gminy Bestwina  
z dnia 29 stycznia 2024 r.

**Dochody i wydatki bieżące realizowane ze środków Funduszu Przeciwdziałania COVID -19**

**DOCHODY**

dział	rozdział	§	wyszczególnienie	Plan
<b>853</b>			<b>Pozostałe zadania w zakresie polityki społecznej</b>	<b>39 780,00</b>
	85395		<i>Pozostała działalność</i>	39 780,00
		2180	Środki z Funduszu Przeciwdziałania COVID-19 na finansowanie lub dofinansowanie realizacji zadań związanych z przeciwdziałaniem COVID -19	39 780,00

**WYDATKI**

Dział	Rozdział	Nazwa	Wydatki bieżące	z tego:	
				świadczenia na rzecz osób fizycznych	wynagrodzenia i składki od nich naliczane
<b>852</b>		<b>Pomoc społeczna</b>	<b>30 600,00</b>	<b>30 000,00</b>	<b>600,00</b>
	85295	<i>Pozostała działalność</i>	30 600,00	30 000,00	600,00
		<i>na realizację Programu: "refundacja dodatku VAT za paliwa gazowe"</i>	30 600,00	30 000,00	600,00
<b>853</b>		<b>Pozostałe zadania w zakresie polityki społecznej</b>	<b>9 180,00</b>	<b>9 000,00</b>	<b>180,00</b>
	85395	<i>Pozostała działalność</i>	9 180,00	9 000,00	180,00
		<i>na realizację Programu: "dodatek węglowy"</i>	9 180,00	9 000,00	180,00

Załącznik Nr 5 do uchwały Nr LXVI/./2024  
Rady Gminy Bestwina  
z dnia 29 stycznia 2024 r.

**Środki z Funduszu Pomocy**

<b>dział</b>	<b>rozdział</b>	<b>nazwa programu/projektu</b>	<b>wydatki</b>	<b>dochody</b>
<b>853</b>		<b>Pozostałe zadania w zakresie polityki społecznej</b>	<b>20 600,00</b>	<b>20 600,00</b>
	85395	<i>Pozostała działalność</i>	<i>20 600,00</i>	<i>20 600,00</i>
<b>finansowanie świadczeń rodzinnych dla obywateli Ukrainy</b>				
		<b>środki z Funduszu Pomocy na finansowanie lub dofinansowanie zadań bieżących w zakresie pomocy obywatelom Ukrainy</b>		<b>20 600,00</b>
		<b>a) wydatki bieżące</b>	<b>20 600,00</b>	
		<i>wynagrodzenia i składki od nich naliczane</i>	<i>600,00</i>	
		<i>świadczenia na rzecz osób fizycznych</i>	<i>20 000,00</i>	

## UZASADNIENIE

### zwiększenia w planie dochodów budżetu gminy na rok 2024

#### **Dział 801 - Oświata i wychowanie**

Rozdział 80101 - Szkoły podstawowe - zwiększenie o kwotę 55 177,60 zł - z tytułu środków od Przedsiębiorstwa Górniczego SILESIA sp. z o.o. na likwidację szkód górniczych w Szkole Podstawowej w Kaniowie

#### **Dział 853 - Pozostałe zadania w zakresie polityki społecznej**

Rozdział 85395 - Pozostała działalność

- zwiększenie o kwotę 39 780,00 zł - środki z Funduszu Przeciwdziałania COVID-19 na finansowanie lub dofinansowanie realizacji zadań związanych z przeciwdziałaniem COVID-19

- zwiększenie o kwotę 20 600,00 zł - środki z Funduszu Pomocy na finansowanie lub dofinansowanie zadań bieżących w zakresie pomocy obywatelom Ukrainy

#### **Dział 855 - Rodzina**

Rozdział 85595 - Pozostała działalność

- zwiększenie o kwotę 110 699,00 zł - środki z Funduszu Solidarnościowego na zadania pn.: opieka wytchnieniowa kwota 48 000,00 zł, oraz asystent osobisty osoby niepełnosprawnej kwota 62 699,00zł

### zwiększenia w planie wydatków budżetu gminy na rok 2024

#### **Dział 801 - Oświata i wychowanie**

Rozdział 80101 - Szkoły podstawowe - zwiększenie o kwotę 65 552,60 zł - z tytułu wydatków bieżących jednostek budżetowych - środki od Przedsiębiorstwa Górniczego SILESIA na remont budynku ZSP w Kaniowie

#### **Dział 852 - Pomoc społeczna**

Rozdział 85295 - Pozostała działalność - zwiększenie o kwotę 30 600,00 zł - wydatki na zadania związane z Przeciwdziałaniem COVID - 19 - refundacja VAT za paliwa gazowe

#### **Dział 853 - Pozostałe zadania w zakresie polityki społecznej**

Rozdział 85395 - Pozostała działalność

- zwiększenie o kwotę 9 180,00 zł - wydatki na zadania związane z Przeciwdziałaniem COVID - 19 - dodatki węglowe

- zwiększenie o kwotę 20 600,00 zł - wydatki na zadania związane z Pomocą Ukrainie - świadczenia rodzinne

#### **Dział 855 - Rodzina**

Rozdział 85595 - Pozostała działalność

- zwiększenie o kwotę 124 115,00 zł - środki z Funduszu Solidarnościowego na zadania pn.: opieka wytchnieniowa kwota 54 720,00 zł, oraz asystent osobisty osoby niepełnosprawnej kwota 69 395,00zł

### zmniejszenia w planie wydatków budżetu gminy na rok 2024

#### **Dział 852 - Pomoc społeczna**

Rozdział 85202 - Domy pomocy społecznej - zmniejszenie o kwotę 13 416,00 zł z tytułu wydatków bieżących jednostek budżetowych

#### **Zmiany w planie rozchodów**

zmniejszenie o kwotę 10 375,00 zł - dotyczy umowy z WFOŚiGW nr 168/2023/4/oa/poc/p

**Projekt**

z dnia 15 stycznia 2024 r.  
Zatwierdzony przez .....

**UCHWAŁA NR LXVI/./2024  
RADY GMINY BESTWINA**

z dnia 29 stycznia 2024 r.

**w sprawie zaciągnięcia pożyczki długoterminowej z Wojewódzkiego Funduszu Ochrony Środowiska i Gospodarki Wodnej w Katowicach na dofinansowanie zadania inwestycyjnego pn.: Program ograniczenia emisji w Gminie Bestwina na lata 2021-2024 - etap IV - edycja 2024 w kwocie 500 000,00 zł**

Na podstawie art. 18 ust. 2 pkt 9 lit. c i art. 58 ust. 1 i 2 ustawy z 8 marca 1990 r. o samorządzie gminnym (t.j. Dz. U. z 2023 r. poz. 40 ze zm.) oraz art 5 ust. 1 pkt. 4 lit. d, art. 89 ust. 1 pkt 2 ustawy z 27 sierpnia 2009 r. o finansach publicznych (Dz. U. z 2023 r. poz. 1270 ze zm.)

**Rada Gminy Bestwina  
uchwala:**

**§ 1.** 1. Zaciągnąć pożyczkę długoterminową z Wojewódzkiego Funduszu Ochrony Środowiska i Gospodarki Wodnej w Katowicach w wysokości 500 000,00 zł (słownie: pięćset tysięcy złotych)

2. Ustalić przeznaczenie pożyczki na finansowanie planowanego deficytu budżetu Gminy Bestwina w związku z realizacją zadania inwestycyjnego pn.: Program ograniczenia emisji w Gminie Bestwina na lata 2021-2024 - etap III - edycja 2024

3. Przyjąć pożyczkę w roku 2024 jako przychód budżetu Gminy

4. Spłacić pożyczkę w latach 2025 - 2030

**§ 2.** Ustalić, że zobowiązania wynikające z umowy pożyczki pokryte zostaną z dochodów własnych gminy.

**§ 3.** Wykonanie uchwały powierza się Wójtowi Gminy Bestwina.

**§ 4.** Uchwała wchodzi w życie z dniem podjęcia.

Przewodniczący Rady

**mgr Jerzy Stanclik**



## **UZASADNIENIE**

Zadanie pn.: "Program ograniczenia emisji w Gminie Bestwina na lata 2021-2024 - etap IV - edycja 2024" w całości zostanie sfinansowane środkami z zaciągniętej pożyczki z WFOŚiGW w Katowicach

**Projekt**

z dnia 15 stycznia 2024 r.  
Zatwierdzony przez .....

**UCHWAŁA NR LXVI/../2024  
RADY GMINY BESTWINA**

z dnia 29 stycznia 2024 r.

**w sprawie zaciągnięcia pożyczki na wyprzedzające finansowanie  
w Banku Gospodarstwa Krajowego działań ze środków PROW na lata  
2014-2020, na zadanie pn.: Budowa sieci kanalizacji sanitarnej w gminie  
Bestwina - Sołectwo Kaniów**

Na podstawie art.18 ust. 2, pkt 9 lit. c i art. 58 ustawy z dnia 8 marca 1990 roku o samorządzie gminnym (j.t. Dz.U. z 2023 roku poz. 40 ze zm.) oraz art. 89 ust. 1 pkt 4 ustawy z dnia 27 sierpnia 2009 roku o finansach publicznych (j.t. Dz.U. z 2023 r. poz. 1270 ze zm.)

**Rada Gminy Bestwina  
uchwala:**

**§ 1.** Zaciągnąć w 2024 roku pożyczkę z budżetu państwa na wyprzedzające finansowanie w ramach Programu Rozwoju Obszarów Wiejskich na lata 2014-2020 w Banku Gospodarstwa Krajowego z przeznaczeniem na zadanie: Budowa sieci kanalizacji sanitarnej w gminie Bestwina - sołectwo Kaniów w wysokości 4 400 000,00 zł (słownie: cztery miliony czterysta tysięcy złotych)

**§ 2.** 1. Spłata pożyczki nastąpi ze środków Europejskiego Funduszu Rolnego na rzecz Rozwoju Obszarów Wiejskich w ramach działania "Podstawowe usługi i odnowa wsi na obszarach wiejskich" objętego PROW na lata 2014-2020, przekazanych przez Agencję Płatniczą, tytułem zwrotu części kosztów kwalifikowanych poniesionych przez Pożyczkobiorcę na w/w zadanie, natomiast koszty obsługi zadłużenia zostaną pokryte z dochodów własnych gminy.

2. Spłata pożyczki nastąpi niezwłocznie po otrzymaniu refundacji wydatków, nie później niż do końca 2025 roku.

**§ 3.** Wykonanie Uchwały powierza się Wójtowi Gminy Bestwina

**§ 4.** Uchwała wchodzi w życie z dniem podjęcia.

Przewodniczący Rady

**mgr Jerzy Stanclik**

## **UZASADNIENIE**

Zaciągnięcie pożyczki umożliwi realizację zadania inwestycyjnego pn.: Budowa sieci kanalizacji sanitarnej w Gminie Bestwina sołectwo Kaniów. Całkowity koszt zadania wynosi 6 100 000,00 zł

**Projekt**

z dnia 15 stycznia 2024 r.  
Zatwierdzony przez .....

**UCHWAŁA NR LXVI/.../2024  
RADY GMINY BESTWINA**

z dnia 29 stycznia 2024 r.

**w sprawie przyjęcia aktualizacji Programu Ograniczenia Emisji w Gminie  
Bestwina na lata 2021-2024**

Na podstawie art. 7 ust. 1 pkt 1 i art. 18 ust. 1 ustawy z dnia 8 marca 1990 roku o samorządzie gminnym (tj. Dz. U. z 2023 r. poz. 40 ze zm.) w związku z Uchwałą nr XV/104/2019 Rady Gminy Bestwina z dnia 16 grudnia 2019 r. w sprawie przyjęcia Programu Ochrony Środowiska dla Gminy Bestwina na lata 2019-2022 z perspektywą do roku 2025 i Uchwałą nr VI/21/12/2020 Sejmiku Województwa Śląskiego z dnia 22 czerwca 2020 r. w sprawie przyjęcia Programu ochrony powietrza dla terenu województwa śląskiego mającego na celu osiągnięcie poziomów dopuszczalnych substancji w powietrzu oraz pułapu stężenia ekspozycji, oraz w związku z Uchwałą nr XXIX/205/2021 Rady Gminy Bestwina w sprawie przyjęcia Programu Ograniczenia Emisji w Gminie Bestwina na lata 2021-2024

**Rada Gminy Bestwina  
uchwala:**

**§ 1.** Przyjąć aktualizację „Program Ograniczenia Emisji w Gminie Bestwina na lata 2021-2024” w brzmieniu stanowiącym załącznik nr 1 do niniejszej uchwały.

**§ 2.** Wykonanie uchwały powierza się Wójtowi Gminy Bestwina.

**§ 3.** Uchwała wchodzi w życie z dniem podjęcia.

Przewodniczący Rady

**mgr Jerzy Stanclik**

Załącznik do uchwały Nr LXVI/.../2024  
Rady Gminy Bestwina  
z dnia 29 stycznia 2024 r.

# **PROGRAM OGRANICZENIA EMISJI W GMINIE BESTWINA**

**NA LATA 2021-2024**

AKTUALIZACJA



**Grudzień 2023**



## Zamawiający




### **Gmina Bestwina**

ul. Krakowska 111, 43-512 Bestwina  
[www.bestwina.pl](http://www.bestwina.pl)

NIP Gminy Bestwina: 6521708710;  
REGON Gminy Bestwina: 276258144

## Wykonawca



**REGIONALNY FUNDUSZ EKOROZWOJU S.A.**  
[WWW.RFEKO.PL](http://WWW.RFEKO.PL)

### **Regionalny Fundusz Ekorozwoju S.A.**

ul. Legionów 57, 43-300 Bielsko-Biała  
tel./fax: 33 810 10 54, 33 816 41 42  
e-mail: [biuro@rfeko.pl](mailto:biuro@rfeko.pl)  
[www.rfeko.pl](http://www.rfeko.pl)

Sąd Rejonowy w Bielsku-Białej,  
KRS 0000182929

NIP 9372169208; REGON 072132702

### **Opracowanie:**

- Klaudia Nędzka



## Spis treści

<b>1. WPROWADZENIE .....</b>	<b>5</b>
<b>2. CHARAKTERYSTYKA OBSZARU ODDZIAŁYWANIA PROGRAMU OGRANICZENIA EMISJI .....</b>	<b>6</b>
<b>3. LOGIKA INTERWENCJI .....</b>	<b>7</b>
<b>5. EFEKTY WDROŻENIA PROGRAMU OGRANICZENIA EMISJI .....</b>	<b>9</b>
<b>6. KOSZTY WDRAŻANIA PROGRAMU I ŹRÓDŁA JEGO FINANSOWANIA .....</b>	<b>26</b>
<b>6.1. NAKŁADY INWESTYCYJNE .....</b>	<b>26</b>
<b>6.2.4. PRZEWIDYWANY MONTAŻ FINANSOWY DLA PROGRAMU .....</b>	<b>28</b>
<b>7. ZAŁĄCZNIKI .....</b>	<b>30</b>

## Spis tabel

<b>TABELA 2.1 PRZEDSIĘWZIĘCIA MODERNIZACYJNE WEDŁUG ETAPÓW WDRAŻANIA .....</b>	<b>6</b>
<b>TABELA 5.1 PLANOWANY EFEKT RZECZOWY WG ETAPÓW WDRAŻANIA PROGRAMU .....</b>	<b>9</b>
<b>TABELA 5.2 EFEKT ENERGETYCZNY PROGRAMU .....</b>	<b>10</b>
<b>TABELA 5.3 CECHY PALIW I INNE ZAŁOŻENIA PRZYJĘTE DO OBLICZEŃ W ZAKRESIE EFEKTU EKOLOGICZNEGO .....</b>	<b>11</b>
<b>TABELA 5.4 JEDNOSTKOWE WSKAŹNIKI EMISJI ZANIECZYSZCZEŃ W ODNIESIENIU DO JEDNOSTKI SPALONEGO PALIWA – WSKAŹNIKI OBOWIĄZUJĄCE DLA LAT: 2021-2024 .....</b>	<b>12</b>
<b>TABELA 5.5 EMISJA ZANIECZYSZCZEŃ WG RODZAJU ŹRÓDŁA CIEPŁA DLA C.O. I C.W.U. ORAZ ENERGII ELEKTRYCZNEJ – DANE DLA 1 BUDYNKU STANDARDOWEGO – WSKAŹNIKI DLA LAT 2021-2024 .....</b>	<b>13</b>
<b>TABELA 5.6 POZIOM EMISJI ZANIECZYSZCZEŃ PYŁOWO-GAZOWYCH, STAN ISTNIEJĄCY – DANE DLA 1 BUDYNKU STANDARDOWEGO – WSKAŹNIKI DLA LAT 2021-2024 .....</b>	<b>14</b>
<b>TABELA 5.7 POZIOM EMISJI ZANIECZYSZCZEŃ PYŁOWO-GAZOWYCH, STAN DOCELOWY – DANE DLA 1 BUDYNKU STANDARDOWEGO – WSKAŹNIKI DLA LAT 2021-2024 .....</b>	<b>14</b>
<b>TABELA 5.8 POZIOM EMISJI ZANIECZYSZCZEŃ PYŁOWO-GAZOWYCH, EFEKT EKOLOGICZNY (WARTOŚCI BEZWZGLĘDNE) – DANE DLA 1 BUDYNKU STANDARDOWEGO – WSKAŹNIKI DLA LAT 2021-2024 .....</b>	<b>15</b>
<b>TABELA 5.9 POZIOM EMISJI ZANIECZYSZCZEŃ PYŁOWO-GAZOWYCH, EFEKT EKOLOGICZNY (WARTOŚCI PROCENTOWE) – DANE DLA 1 BUDYNKU STANDARDOWEGO – WSKAŹNIKI DLA LAT 2021-2024 .....</b>	<b>15</b>
<b>TABELA 5.10 POZIOM EMISJI ZANIECZYSZCZEŃ PYŁOWO-GAZOWYCH – DANE DLA ETAPU .....</b>	<b>16</b>
<b>TABELA 5.11 EFEKT EKOLOGICZNY DLA ETAPU I PROGRAMU .....</b>	<b>17</b>
<b>TABELA 5.12 POZIOM EMISJI ZANIECZYSZCZEŃ PYŁOWO-GAZOWYCH – DANE DLA ETAPU .....</b>	<b>18</b>
<b>TABELA 5.13 EFEKT EKOLOGICZNY DLA ETAPU II PROGRAMU .....</b>	<b>19</b>
<b>TABELA 5.14 POZIOM EMISJI ZANIECZYSZCZEŃ PYŁOWO-GAZOWYCH – DANE DLA ETAPU .....</b>	<b>20</b>
<b>TABELA 5.15 EFEKT EKOLOGICZNY DLA ETAPU III PROGRAMU .....</b>	<b>21</b>





<b>TABELA 5.16</b>	POZIOM EMISJI ZANIECZYSZCZEŃ PYŁOWO-GAZOWYCH – DANE DLA ETAPU .....	22
<b>TABELA 5.17</b>	EFEKT EKOLOGICZNY DLA ETAPU IV PROGRAMU .....	23
<b>TABELA 5.18</b>	EFEKT EKOLOGICZNY PROGRAMU – ZADANIE: WYMIANA KOTŁÓW .....	24
<b>TABELA 5.19</b>	EFEKT EKOLOGICZNY PROGRAMU – ZADANIE: MONTAŻ PANELI FOTOWOLTAICZNYCH .....	24
<b>TABELA 5.20</b>	EFEKT EKOLOGICZNY PROGRAMU – WYMIANA KOTŁÓW ORAZ MONTAŻ PANELI FOTOWOLTAICZNYCH (EFEKT ZBIORCZY) .....	25
<b>TABELA 6.1.1</b>	UPROSZCZONY KOSZTORYS DO OKREŚLENIA LIMITÓW NAKŁADÓW.....	26
<b>TABELA 6.1.2</b>	LIMITY NAKŁADÓW INWESTYCYJNYCH W ZALEŻNOŚCI OD WARIANTU MODERNIZACJI .....	26
<b>TABELA 6.1.3</b>	WYDATKI INWESTYCYJNE NA RZECZOWĄ REALIZACJĘ ZADAŃ OBJĘTYCH PROGRAMEM .....	27
<b>TABELA 6.2.4.1</b>	PROPONOWANY MONTAŻ FINANSOWY DLA DZIAŁAŃ ZWIĄZANYCH Z WYMIANĄ ŹRÓDŁA CIEPŁA I INSTALACJI FOTOWOLTAICZNYCH – W UJĘCIU CAŁOŚCIOWYM .....	28
<b>TABELA 6.2.4.2</b>	ROZKŁAD ŹRÓDEŁ FINANSOWANIA PROGRAMU .....	29



## 1. WPROWADZENIE

Niniejszy dokument stanowi *aktualizację Programu Ograniczenia Emisji w Gminie Bestwina na lata 2021-2024*, przyjętego w dniu 1 marca 2021 roku uchwałą nr XXIX/205/2021 Rady Gminy Bestwina w sprawie przyjęcia Programu Ograniczenia Emisji w Gminie Bestwina na lata 2021-2024. Zakres aktualizacji obejmuje:

- ⇒ Aktualizację założeń *Programu* o zakres faktycznie zrealizowany – za lata 2021-2023;
- ⇒ Aktualizację założeń *Programu* dla roku 2024 – ilościowa zmiana planowanych do wykonania modernizacji;
- ⇒ Aktualizację wskaźników *Programu*, tj. efekt ekologiczny oraz efekt energetyczny, dla całego okresu Programowania;
- ⇒ Aktualizację montażu finansowego programu w zakresie inwestycji zrealizowanych w latach 2021-2023 oraz planowanych do zrealizowania w roku 2024.

Aktualizacja założeń *POE* zawarta w przedmiotowym dokumencie dotyczy zmian ilościowych w zakresie modernizacji wykonanych na przestrzeni lat 2021-2023 oraz planowanych do wykonania w 2024 roku, a co za tym idzie:

- korekty efektu ekologicznego dla całego okresu trwania *Programu*;
- korekty efektu energetycznego dla całego okresu trwania *Programu*;
- dostosowania montażu dla całego okresu trwania *Programu*.

Tym samym, pozostałe założenia ujęte w pierwotnej wersji dokumentu, tj.: zbieżność programu z zapisami dokumentów strategicznych i planistycznych, charakterystyka obszaru oddziaływania *Programu*, logika interwencji, metodyka obliczeniowa, forma zarządzania *Programem*, pozostają bez zmian.

Niniejszy dokument zawiera wyłącznie te rozdziały, które bezpośrednio dotyczą parametrów ilościowych, finansowych oraz efektów rzeczowych, energetycznych oraz ekologicznych, ujętych w adekwatnych rozdziałach oraz w załącznikach do dokumentu.

Pozostałe rozdziały ujęte zostały w pierwotnej wersji dokumentu (przyjętego w dniu 1 marca 2021 roku uchwałą nr XXIX/205/2021 Rady Gminy Bestwina w sprawie przyjęcia Programu Ograniczenia Emisji w Gminie Bestwina na lata 2021-2024) i stanowią integralną część niniejszej aktualizacji.

Główną przyczyną aktualizacji założeń *Programu Ograniczenia Emisji w Gminie Bestwina na lata 2021-2024* są dotychczasowe doświadczenia jednostki we wdrażaniu zadań z zakresu *POE* oraz zmiana liczby mieszkańców zainteresowanych udziałem w *Programie* w stosunku do wartości zakładanej pierwotnie.



## 2. CHARAKTERYSTYKA OBSZARU ODDZIAŁYWANIA PROGRAMU OGRANICZENIA EMISJI

### 2.3.2. ZBIÓR ZADAŃ MODERNIZACYJNYCH PRZYJĘTYCH DO PROGRAMU

Gmina Bestwina wytypowała cztery rodzaje działań modernizacyjnych dla mieszkańców obiektów jednorodzinnych, realizowane w latach 2021-2024. Dane w zakresie liczby i rodzaju działań wraz z wprowadzonymi zmianami przedstawia tabela.

Tabela 2.1 *Przedsięwzięcia modernizacyjne według etapów wdrażania*

Lp.	Wyszczególnienie	Symbol	Etap I		Etap II		Etap III		Etap IV		OGÓŁEM	
			ilość [bud.]	udział [%]	ilość [bud.]	udział [%]	ilość [bud.]	udział [%]	ilość [bud.]	udział [%]	ilość [bud.]	udział [%]
1.	Wymiana kotłów węglowych na minimum kotły węglowe 5 klasy wg kryteriów zawartych w normie PN EN303-5:2012 oraz spełniające wymagania ekoprojektu	WT-WE	33	31	0	0	0	0	0	0	33	9
2.	Wymiana kotła węglowego na nowy kocioł gazowy	WT-GE	22	21	43	44	35	55	80	80	180	49
3.	Wymiana kotła gazowego na nowy kocioł gazowy	GT-GE	5	5	5	5	20	32	10	10	40	11
4.	Zabudowa instalacji fotowoltaicznych posiadających zgodność z normą PN-EN 61215 lub PN-EN 61646	EE-PV	45	43	50	51	8	13	10	10	113	31
RAZEM			105	100	98	100	63	100	100	100	366	100

Źródło: opracowanie własne

**W toku wdrażania Programu mogą wystąpić przesunięcia ilościowe i rodzajowe w zależności od możliwości finansowych Gminy i zainteresowania mieszkańców udziałem w Programie.** Szczegółowe rozwiązania w tym zakresie przewidywać będzie regulamin. Ważnym jest, aby wprowadzone zmiany przekładały się na zmiany w planowanych efektach rzeczowych i ekologicznych.



### 3. LOGIKA INTERWENCJI

#### 3.4. PODZIAŁ ZADAŃ W LATACH 2021-2024

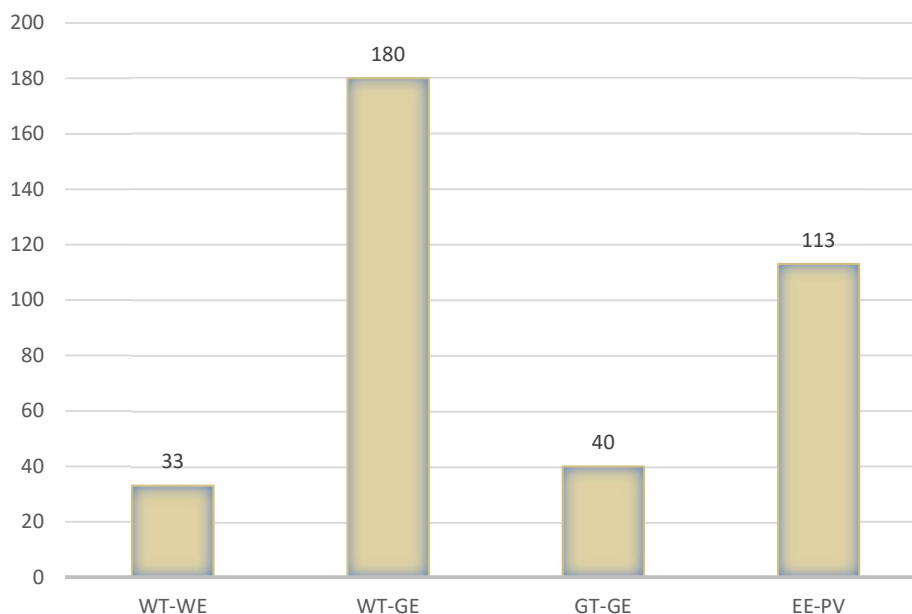
W punkcie 2.3.2 opisano wskazane warianty modernizacyjne w zakresie źródła ciepła oraz zaopatrzenia w energię elektryczną. Z uwagi na zakres planowanych działań oraz stosunkowo wysokie nakłady finansowe, przewiduje się realizację założeń *Programu* w czterech etapach, to jest w latach 2021, 2022, 2023 i 2024. Podział ten wynika z posiadanych przez jednostkę wdrażającą zdolności organizacyjnych, technicznych oraz finansowych, jak również dostępnych zewnętrznych środków finansowych.

Ilość zadań w każdym etapie uwzględnia:

- Konieczność zachowania „obszarowości”, rozumianego jako zebranie takiej liczby zadań modernizacyjnych, która pozwoli na osiągnięcie odczuwalnego zmniejszenia zanieczyszczenia atmosfery (efektu skali) – minimum 20-30 sztuk rocznie,
- Możliwości techniczne, finansowe i organizacyjne realizacji inwestycji przez stosunkowo niewielką Gminę – ich analiza wskazuje, że realna ilość przedsięwzięć sięga ok. 80 – 105 szt. rocznie.
- Doświadczenia Gminy Bestwina w zakresie realizacji podobnych inwestycji w latach 2017-2020.

Odpowiednie założenia przedstawia Tabela 2.1. Ogólną liczbę budynków objętych *Programem* przedstawia Wykres 3.1.

**Wykres 3.1** Liczba budynków objętych *Programem* w latach 2021-2024 wg rodzaju działań modernizacyjnych



Źródło: opracowanie własne



**Legenda:**

*WT-WE – wymiana kotłów na paliwo stałe na niskoemisyjne kotły 5 klasy wg kryteriów zawartych w normie PN EN303-5:2012 oraz spełniające wymogi ekoprojektu*

*WT-GE – wymiana tradycyjnego kotła na paliwo stałe na kocioł gazowy*

*GT-GE – wymiana kotła gazowego na nowy kocioł gazowy*

*EE-PV – zabudowa instalacji fotowoltaicznych posiadających zgodność z normą PN-EN 61215 lub PN-EN 61646*



## 5. EFEKTY WDROŻENIA PROGRAMU OGRANICZENIA EMISJI

### 5.1. EFEKT RZECZOWY

Efekt rzeczowy to ujęcie ilościowe i rodzajowe produktów wdrożenia *Programu Ograniczenia Emisji w Gminie Bestwina na lata 2021-2024*. Jest jednym z najważniejszych parametrów branych pod uwagę przy ocenie stanu wdrażania inwestycji; determinuje on ocenę skali osiągniętego efektu ekologicznego, którego miernikiem jest:

- ilość budynków, w których dokonano modernizacji źródła ciepła,
- ilość budynków, w których dokonano instalacji paneli fotowoltaicznych.

Ogółem przewiduje się montaż 253 szt. nowych urządzeń grzewczych oraz montaż 113 kompletów instalacji fotowoltaicznej. Szczegółowy rozkład przewidywanego efektu rzeczowego w podziale na etapy wdrażania *Programu* przedstawia Tabela 5.1.

*Tabela 5.1 Planowany efekt rzeczowy wg etapów wdrażania Programu*

Lp.	Wyszczególnienie	ETAP I	ETAP II	ETAP III	ETAP IV	OGÓŁEM
		szt.	szt.	szt.	szt.	szt.
<b>1.</b>	<b>Budynki, w których dokonana zostanie modernizacja źródła ciepła, w tym:</b>	<b>105</b>	<b>98</b>	<b>63</b>	<b>100</b>	<b>366</b>
1.1.	budynki, w których dokonana zostanie wymiana kotła	60	48	55	90	253
1.2.	budynki, w których dokonany zostanie montaż instalacji fotowoltaicznej	45	50	8	10	113
<b>2.</b>	<b>Nowe urządzenia ogółem, w tym:</b>	<b>105</b>	<b>98</b>	<b>63</b>	<b>100</b>	<b>366</b>
2.1.	nowe kotły grzewcze, w tym:	60	48	55	90	253
2.1.1.	ekologiczne kotły niskoemisyjne spełniające wymogi 5 klasy emisji wg normy PN-EN 303-5:2012 oraz spełniające wymogi ekoprojektu	33	0	0	0	33
2.1.2.	kotły gazowe	27	48	55	90	220
2.2.	zestawy fotowoltaiczne	45	50	8	10	113
<b>3.</b>	<b>Zlikwidowane urządzenia grzewcze, w tym:</b>	<b>60</b>	<b>48</b>	<b>55</b>	<b>90</b>	<b>253</b>
3.1.	kotły na paliwo stałe	55	43	35	80	213
3.2.	kotły gazowe	5	5	20	10	40

*Źródło: opracowanie własne*

Efektem zrealizowania powyższych zadań będzie m.in. fizyczna likwidacja istniejących nieefektywnych źródeł ciepła oraz montaż nowych instalacji fotowoltaicznych. Potwierdzeniem uzyskania efektu ekologicznego będzie dokumentacja z realizacji inwestycji, tj. dowód likwidacji kotła, jak również protokoły odbioru robót montażowych.



Jednoznacznym wskaźnikiem osiągniętych efektów energetycznych, ekonomicznych i ekologicznych będzie ilość wykonanych zadań.

**Monitoring realizacji Programu** prowadzony będzie w oparciu o ilość wykonanych działań w danym okresie. Inaczej rzecz ujmując, każdorazowa zmiana ilościowa w danym wariantcie modernizacji stwarza konieczność ponownego wyznaczenia efektu energetycznego i ekologicznego (jako iloczyn liczby obiektów w danym wariantcie i jednostkowego wskaźnika zużycia energii oraz emisji zanieczyszczeń przypadających na dany typ budynku standardowego).

## 5.2. EFEKT ENERGETYCZNY

Efekt energetyczny stanowi różnicę sumy zapotrzebowania na energię ciepłą brutto i energię elektryczną w stanie istniejącym oraz w stanie docelowym. Sumaryczna oszczędność energii cieplnej do ogrzewania i przygotowania ciepłej wody użytkowej oraz energii elektrycznej w budynkach jednorodzinnych jest wyznaczana jako iloczyn tej wartości i liczby budynków objętych Programem.

*Tabela 5.2 Efekt energetyczny Programu*

Wariant	Stan		Zmiana		liczba	Sumaryczna oszczędność energii
	istniejący	docelowy	bezwzgl.	%	bud.	[GJ/rok]
	[GJ/bud.rok]	[GJ/bud.rok]	[GJ/bud.rok]			
1	2	3	4 (2-3)	5 (4/2*100)	6	7 (4*6)
WT-WE	162,8	120,3	42,5	26,11	33	1 402,50
WT-GE	162,8	117,7	45,1	27,70	180	8 118,00
GT-GE	123,8	117,7	6,1	4,93	40	244,00
EE-PV	13,39	0,50	12,89	96,26	113	1 456,54
RAZEM					366	11 221,04

*Źródło: opracowanie własne*

Jak wynika z powyższych informacji, każdy z założonych wariantów realizacji inwestycji charakteryzuje się uzyskaniem wymiernych oszczędności w zużyciu energii. W przypadku konieczności ponownego określenia efektu energetycznego dla innej niż wskazanej w tabeli liczby obiektów, wystarczy pomnożyć parametry dla 1 budynku standardowego przez wymaganą liczbę obiektów w danym wariantcie modernizacyjnym.



### 5.3. EFEKT EKOLOGICZNY

Efekt ekologiczny stanowi różnicę pomiędzy wartością emisji pyłowo-gazowej określonej dla stanu istniejącego i docelowego. Metodologia wyznaczania poziomu tej emisji została określona w dokumentach WFOŚiGW w Katowicach<sup>1</sup>. Wartości opałowe oraz wskaźniki emisji CO<sub>2</sub> dla zadań modernizacyjnych w obrębie źródeł ciepła i instalacji fotowoltaicznej przyjęto w oparciu o dane KOBiZE „Wartości opałowe (WO) i wskaźniki emisji CO<sub>2</sub> (WE) w roku 2017 do raportowania w ramach Wspólnotowego Systemu Handlu Uprawnieniami do Emisji za rok 2020”; Warszawa, grudzień. Ceny paliw przyjęto w oparciu o średnie ceny rynkowe. Parametry związane z funkcjonowaniem elektrociepłowni przyjęto w oparciu o dane udostępnione przez Tauron Wytwarzanie S.A. Na podstawie niniejszych opracowań, do obliczeń wskaźnikowych przyjęto określone cechy paliw:

**Tabela 5.3** Cechy paliw i inne założenia przyjęte do obliczeń w zakresie efektu ekologicznego

Lp.	Wyszczególnienie	J.m.	Wartość
<b>1.</b>	<b>Wartości opałowe</b>		
1.1	węgiel (średnia krajowa)	MJ/kg	22,42
1.2	węgiel "ekogroszek" (przyjęto jak dla "instytucje/handel/usługi" wg KOBiZE)	MJ/kg	25,7
1.3	gaz ziemny wysokometanowy	MJ/m <sup>3</sup>	36,54
1.4	energia elektryczna (kalk.)	GJ/kWh	0,0036
1.5	wartość opałowa węgla w elektrociepłowni	MJ/kg	20,99
<b>2.</b>	<b>Zawartość</b>		
2.1	siarki w węglu	%	0,7
2.2	siarki w węglu "ekogroszek"	%	0,5
2.3	siarki w gazie ziemnym	mg/m <sup>3</sup>	20
2.4	popiołu w węglu	%	14,5
2.5	popiołu w "ekogroszku"	%	6,2
2.6	popiołu w gazie ziemnym	%	0
<b>3.</b>	<b>Ceny paliw</b>		
3.1	węgiel	zł/Mg	800,00
3.2	węgiel "ekogroszek"	zł/Mg	900,00
3.3	gaz ziemny	zł/m <sup>3</sup>	2,20
3.4	energia elektryczna	zł/kWh	0,65
<b>4.</b>	<b>Sprawności w EC</b>		
4.1	Sprawność odsiarczania	%	95
4.2	Sprawność odpylania	%	99
4.3	Zawartość części palnych w pyłe	%	20

*Źródło: opracowanie własne*

<sup>1</sup>Metodologia obliczania efektu ekologicznego, WFOŚiGW w Katowicach





W kolejnych tabelach przedstawiono:

- wskaźniki emisji zanieczyszczeń w odniesieniu do jednostkowego zużycia paliwa (Mg lub m<sup>3</sup>),
- poziom emisji zanieczyszczeń wg rodzaju źródła ciepła dla c.o. i c.w.u. – **dane dla jednego budynku standardowego**
- poziom emisji zanieczyszczeń w odniesieniu do poszczególnych rodzajów budynku standardowego – stan istniejący, docelowy i efekt ekologiczny
- poziom emisji **dla poszczególnych etapów realizacji Programu** – stan istniejący, docelowy i efekt ekologiczny,
- poziom emisji zanieczyszczeń w odniesieniu do poszczególnych rodzajów budynku typowego – **dane dla całego Programu** – stan istniejący, docelowy i efekt ekologiczny.

**Tabela 5.4** Jednostkowe wskaźniki emisji zanieczyszczeń w odniesieniu do jednostki spalonego paliwa – wskaźniki obowiązujące dla lat: 2021-2024

LP	Substancja		Kotły węglowe, ruszt stały, pozostałe	Kotły węglowe, ruszt stały, pozostałe - dane z uwzględnieniem zawartości siarki i popiołu w ekogroszku	Emisja ze źródeł produkujących energię elektryczną – elektrociepłownia węglowa, ruszt mechaniczny, wydajność cieplna $\geq 12$ MW	Gaz ziemny, nominalna moc cieplna kotła $\leq 0,5$ MW
	nazwa	symbol	kg/Mg	kg/Mg	kg/MWh	Kg/m <sup>3</sup>
1.	Dwutlenek siarki	SO <sub>2</sub>	11,200	8,000	0,1020*	0,000040
2.	Tlenki azotu	NO <sub>x</sub>	1,000	1,000	0,6860	0,001280
3.	Tlenek węgla	CO	100,000	100,000	-	0,000360
4.	Dwutlenek węgla (dane w kg/GJ)	CO <sub>2</sub>	94,780	94,050	831,0000	55,330000
5.	Pył	-	21,750	9,300	0,0933**	0,000015
6.	Benzo- $\alpha$ -piren	B-a-P	0,020	0,020	0,0000686	0,000000

\* z uwzględnieniem zawartości siarki w węglu 0,7% i sprawności odsiarczania 95%

\*\* z uwzględnieniem zawartości popiołu w węglu kamiennym na poziomie 14,5%, zawartości części palnych w pyłe 20% oraz sprawności odpylania 99%.

Źródło: opracowanie własne w oparciu o materiały WFOŚiGW, Wartości opałowe (WO) i wskaźniki emisji CO<sub>2</sub> (WE) w roku 2017 do raportowania w ramach Wspólnotowego Systemu Handlu Uprawnieniami do Emisji za rok 2020; Warszawa, 2019 r. KOBiZE, Tauron Wytwarzanie S.A.

Źródło: opracowanie własne w oparciu o przyjęte założenia



Uwzględniając powyższe wskaźniki dokonano oszacowania emisji zanieczyszczeń według rodzaju źródła ciepła.

**Tabela 5.5** Emisja zanieczyszczeń wg rodzaju źródła ciepła dla c.o. i c.w.u. oraz energii elektrycznej – dane dla 1 budynku standardowego – wskaźniki dla lat 2021-2024

Lp	Nazwa	Symbol	Jm.	WT	WE	GT	GE	EE	PV
				Mg/rok	Mg/rok	m <sup>3</sup> /rok	m <sup>3</sup> /rok	MWh / rok	MWh / rok
				7,300*	4,700*	3 388,1*	3 221,1*	3,720*	0,139*
1.	Dwutlenek siarki	SO <sub>2</sub>	kg/rok	81,760	37,600	0,136	0,129	0,379	0,014
2.	Tlenki azotu	NO <sub>x</sub>	kg/rok	7,300	4,700	4,337	4,123	2,552	0,095
3.	Tlenek węgla	CO	kg/rok	730,000	470,000	1,220	1,160	-	-
4.	Dwutlenek węgla	CO <sub>2</sub>	kg/rok	15 512,263	11 360,300	6 849,919	6 512,285	3090,99	115,60
5.	Pył	-	kg/rok	158,775	43,710	0,051	0,048	0,347	0,013
6.	Benzo-α-piren	B-a-P	kg/rok	0,146	0,094	0,000	0,000	0,000	0,000

*Źródło: opracowanie własne w oparciu o przyjęte założenia*

*\*Obliczeniowa ilość paliwa/energii*

**Legenda:**

WT-WE – wymiana kotłów na paliwo stałe na niskoemisyjne kotły 5 klasy wg kryteriów zawartych w normie PN EN303-5:2012 oraz spełniające wymogi ekoprojektu

WT-GE – wymiana tradycyjnego kotła na paliwo stałe na kocioł gazowy

GT-GE – wymiana kotła gazowego na nowy kocioł gazowy

EE-PV – zabudowa instalacji fotowoltaicznych posiadających zgodność z normą PN-EN 61215 lub PN-EN 61646



**Tabela 5.6** Poziom emisji zanieczyszczeń pyłowo-gazowych, stan istniejący – dane dla 1 budynku standardowego – wskaźniki dla lat 2021-2024

Lp.	Nazwa	Symbol	Jm.	WT-WE	WT-GE	GT-GE	EE-PV
				liczba budynków:			
				1	1	1	1
1.	Dwutlenek siarki	SO <sub>2</sub>	kg/rok	81,760	81,760	0,136	0,379
2.	Tlenki azotu	NO <sub>x</sub>	kg/rok	7,300	7,300	4,337	2,552
3.	Tlenek węgla	CO	kg/rok	730,000	730,000	1,220	-
4.	Dwutlenek węgla	CO <sub>2</sub>	kg/rok	15 512,263	15 512,263	6 849,919	3 090,988
5.	Pył	-	kg/rok	158,775	158,775	0,051	0,347
6.	Benzo-α-piren	B-a-P	kg/rok	0,146	0,146	0,000	0,000

Źródło: opracowanie własne

**Tabela 5.7** Poziom emisji zanieczyszczeń pyłowo-gazowych, stan docelowy – dane dla 1 budynku standardowego – wskaźniki dla lat 2021-2024

Lp.	Nazwa	Symbol	Jm.	WT-WE	WT-GE	GT-GE	EE-PV
				liczba budynków:			
				1	1	1	1
1.	Dwutlenek siarki	SO <sub>2</sub>	kg/rok	37,600	0,129	0,129	0,014
2.	Tlenki azotu	NO <sub>x</sub>	kg/rok	4,700	4,123	4,123	0,095
3.	Tlenek węgla	CO	kg/rok	470,000	1,160	1,160	-
4.	Dwutlenek węgla	CO <sub>2</sub>	kg/rok	11 360,300	6 512,285	6 512,285	115,600
5.	Pył	-	kg/rok	43,710	0,048	0,048	0,013
6.	Benzo-α-piren	B-a-P	kg/rok	0,094	0,000	0,000	0,000

Źródło: opracowanie własne



**Tabela 5.8** Poziom emisji zanieczyszczeń pyłowo-gazowych, efekt ekologiczny (wartości bezwzględne) – dane dla 1 budynku standardowego – wskaźniki dla lat 2021-2024

Lp.	Nazwa	Symbol	Jm.	WT-WE	WT-GE	GT-GE	EE-PV
				liczba budynków:			
				1	1	1	1
1.	Dwutlenek siarki	SO <sub>2</sub>	kg/rok	44,160	81,631	0,007	0,365
2.	Tlenki azotu	NO <sub>x</sub>	kg/rok	2,600	3,177	0,214	2,457
3.	Tlenek węgla	CO	kg/rok	260,000	728,840	0,060	-
4.	Dwutlenek węgla	CO <sub>2</sub>	kg/rok	4 151,963	8 999,978	337,634	2 975,388
5.	Pył	-	kg/rok	115,065	158,727	0,003	0,334
6.	Benzo-α-piren	B-a-P	kg/rok	0,052	0,146	0,000	0,000

*Źródło: opracowanie własne*

**Tabela 5.9** Poziom emisji zanieczyszczeń pyłowo-gazowych, efekt ekologiczny (wartości procentowe) – dane dla 1 budynku standardowego – wskaźniki dla lat 2021-2024

Lp.	Nazwa	Symbol	Jm.	WT-WE	WT-GE	GT-GE	EE-PV
				liczba budynków:			
				1	1	1	1
1.	Dwutlenek siarki	SO <sub>2</sub>	%	54,01	99,84	5,15	96,26
2.	Tlenki azotu	NO <sub>x</sub>	%	35,62	43,52	4,93	96,26
3.	Tlenek węgla	CO	%	35,62	99,84	4,92	-
4.	Dwutlenek węgla	CO <sub>2</sub>	%	26,77	58,02	4,93	96,26
5.	Pył	-	%	72,47	99,97	5,88	96,26
6.	Benzo-α-piren	B-a-P	%	35,62	100,00	-	-

*Źródło: opracowanie własne*

**Legenda:**

WT-WE – wymiana kotłów na paliwo stałe na niskoemisyjne kotły 5 klasy wg kryteriów zawartych w normie PN EN303-5:2012 oraz spełniające wymogi ekoprojektu

WT-GE – wymiana tradycyjnego kotła na paliwo stałe na kocioł gazowy

GT-GE – wymiana kotła gazowego na nowy kocioł gazowy

EE-PV – zabudowa instalacji fotowoltaicznych posiadających zgodność z normą PN-EN 61215 lub PN-EN 61646



**ETAP I, ROK 2021**

*Tabela 5.10 Poziom emisji zanieczyszczeń pyłowo-gazowych – dane dla etapu*

Nazwa	Symbol	Jm.	WT-WE	WT-GE	GT-GE	EE-PV
			stan istniejący - liczba budynków:			
			33	22	5	45
Dwutlenek siarki	SO <sub>2</sub>	kg/rok	2 698,080	1 798,720	0,680	17,055
Tlenki azotu	NO <sub>x</sub>	kg/rok	240,900	160,600	21,685	114,840
Tlenek węgla	CO	kg/rok	24 090,000	16 060,000	6,100	-
Dwutlenek węgla	CO <sub>2</sub>	kg/rok	511 904,679	341 269,786	34 249,595	139094,460
Pył	-	kg/rok	5 239,575	3 493,050	0,255	15,615
Benzo-α-piren	B-a-P	kg/rok	4,818	3,212	0,000	-

Nazwa	Symbol	Jm.	WT-WE	WT-GE	GT-GE	EE-PV
			stan docelowy - liczba budynków:			
			33	22	5	45
Dwutlenek siarki	SO <sub>2</sub>	kg/rok	1 240,800	2,838	0,645	0,639
Tlenki azotu	NO <sub>x</sub>	kg/rok	155,100	90,706	20,615	4,294
Tlenek węgla	CO	kg/rok	15 510,000	25,520	5,800	-
Dwutlenek węgla	CO <sub>2</sub>	kg/rok	374 889,900	143 270,270	32 561,425	5 202,018
Pył	-	kg/rok	1 442,430	1,056	0,240	0,584
Benzo-α-piren	B-a-P	kg/rok	3,102	0,000	0,000	-

*Źródło: opracowanie własne*



**Tabela 5.11** Efekt ekologiczny dla etapu I Programu

Nazwa	Symbol	Jm.	WT-WE	WT-GE	GT-GE	EE-PV
			EFEKT EKOLOGICZNY - liczba budynków:			
			33	22	5	45
Dwutlenek siarki	SO <sub>2</sub>	kg/rok	1 457,280	1 795,882	0,035	16,416
Tlenki azotu	NO <sub>x</sub>	kg/rok	85,800	69,894	1,070	110,546
Tlenek węgla	CO	kg/rok	8 580,000	16 034,480	0,300	-
Dwutlenek węgla	CO <sub>2</sub>	kg/rok	137 014,779	197 999,516	1 688,170	133892,442
Pył	-	kg/rok	3 797,145	3 491,994	0,015	15,031
Benzo-α-piren	B-a-P	kg/rok	1,716	3,212	0,000	-

*Źródło: opracowanie własne*

**Legenda:**

WT-WE – wymiana kotłów na paliwo stałe na niskoemisyjne kotły 5 klasy wg kryteriów zawartych w normie PN EN303-5:2012 oraz spełniające wymogi ekoprojektu

WT-GE – wymiana tradycyjnego kotła na paliwo stałe na kocioł gazowy

GT-GE – wymiana kotła gazowego na nowy kocioł gazowy

EE-PV – zabudowa instalacji fotowoltaicznych posiadających zgodność z normą PN-EN 61215 lub PN-EN 61646



**ETAP II, ROK 2022**

*Tabela 5.12 Poziom emisji zanieczyszczeń pyłowo-gazowych – dane dla etapu*

Nazwa	Symbol	Jm.	WT-WE	WT-GE	GT-GE	EE-PV
			stan istniejący - liczba budynków:			
			0	43	5	50
Dwutlenek siarki	SO <sub>2</sub>	kg/rok	0,000	3 515,680	0,680	18,950
Tlenki azotu	NO <sub>x</sub>	kg/rok	0,000	313,900	21,685	127,600
Tlenek węgla	CO	kg/rok	0,000	31 390,000	6,100	-
Dwutlenek węgla	CO <sub>2</sub>	kg/rok	0,000	667 027,309	34 249,595	154 549,4
Pył	-	kg/rok	0,000	6 827,325	0,255	17,350
Benzo-α-piren	B-a-P	kg/rok	0,000	6,278	0,000	-

Nazwa	Symbol	Jm.	WT-WE	WT-GE	GT-GE	EE-PV
			stan docelowy - liczba budynków:			
			0	43	5	50
Dwutlenek siarki	SO <sub>2</sub>	kg/rok	0,000	5,547	0,645	0,709
Tlenki azotu	NO <sub>x</sub>	kg/rok	0,000	177,289	20,615	4,771
Tlenek węgla	CO	kg/rok	0,000	49,880	5,800	-
Dwutlenek węgla	CO <sub>2</sub>	kg/rok	0,000	280 028,255	32 561,425	5 780,021
Pył	-	kg/rok	0,000	2,064	0,240	0,649
Benzo-α-piren	B-a-P	kg/rok	0,000	0,000	0,000	-

*Źródło: opracowanie własne*



**Tabela 5.13** Efekt ekologiczny dla etapu II Programu

Nazwa	Symbol	Jm.	WT-WE	WT-GE	GT-GE	EE-PV
			EFEKT EKOLOGICZNY - liczba budynków:			
			0	43	5	50
Dwutlenek siarki	SO <sub>2</sub>	kg/rok	0,000	3 510,133	0,035	18,241
Tlenki azotu	NO <sub>x</sub>	kg/rok	0,000	136,611	1,070	122,829
Tlenek węgla	CO	kg/rok	0,000	31 340,120	0,300	-
Dwutlenek węgla	CO <sub>2</sub>	kg/rok	0,000	386 999,054	1 688,170	148 769,380
Pył	-	kg/rok	0,000	6 825,261	0,015	16,701
Benzo-α-piren	B-a-P	kg/rok	0,000	6,278	0,000	-

*Źródło: opracowanie własne*

**Legenda:**

WT-WE – wymiana kotłów na paliwo stałe na niskoemisyjne kotły 5 klasy wg kryteriów zawartych w normie PN EN303-5:2012 oraz spełniające wymogi ekoprojektu

WT-GE – wymiana tradycyjnego kotła na paliwo stałe na kocioł gazowy

GT-GE – wymiana kotła gazowego na nowy kocioł gazowy

EE-PV – zabudowa instalacji fotowoltaicznych posiadających zgodność z normą PN-EN 61215 lub PN-EN 61646





**ETAP III, ROK 2023**

*Tabela 5.14 Poziom emisji zanieczyszczeń pyłowo-gazowych – dane dla etapu*

Nazwa	Symbol	Jm.	WT-WE	WT-GE	GT-GE	EE-PV
			stan istniejący - liczba budynków:			
			0	35	20	8
Dwutlenek siarki	SO <sub>2</sub>	kg/rok	0,000	2 861,600	2,720	3,032
Tlenki azotu	NO <sub>x</sub>	kg/rok	0,000	255,500	86,740	20,416
Tlenek węgla	CO	kg/rok	0,000	25 550,000	24,400	-
Dwutlenek węgla	CO <sub>2</sub>	kg/rok	0,000	542 929,205	136 998,38	24 727,904
Pył	-	kg/rok	0,000	5 557,125	1,020	2,776
Benzo-α-piren	B-a-P	kg/rok	0,000	5,110	0,000	-

Nazwa	Symbol	Jm.	WT-WE	WT-GE	GT-GE	EE-PV
			stan docelowy - liczba budynków:			
			0	35	20	8
Dwutlenek siarki	SO <sub>2</sub>	kg/rok	0,000	4,515	2,580	0,114
Tlenki azotu	NO <sub>x</sub>	kg/rok	0,000	144,305	82,460	0,763
Tlenek węgla	CO	kg/rok	0,000	40,600	23,200	-
Dwutlenek węgla	CO <sub>2</sub>	kg/rok	0,000	227 929,975	130 245,700	924,803
Pył	-	kg/rok	0,000	1,680	0,960	0,104
Benzo-α-piren	B-a-P	kg/rok	0,000	0,000	0,000	-

*Źródło: opracowanie własne*



**Tabela 5.15** Efekt ekologiczny dla etapu III Programu

Nazwa	Symbol	Jm.	WT-WE	WT-GE	GT-GE	EE-PV
			EFEKT EKOLOGICZNY - liczba budynków:			
			0	35	20	8
Dwutlenek siarki	SO <sub>2</sub>	kg/rok	0,000	2 857,085	0,140	2,918
Tlenki azotu	NO <sub>x</sub>	kg/rok	0,000	111,195	4,280	19,653
Tlenek węgla	CO	kg/rok	0,000	25 509,400	1,200	-
Dwutlenek węgla	CO <sub>2</sub>	kg/rok	0,000	314 999,230	6 752,680	23 803,101
Pył	-	kg/rok	0,000	5 555,445	0,060	2,672
Benzo-α-piren	B-a-P	kg/rok	0,000	5,110	0,000	-

*Źródło: opracowanie własne*

Legenda:

*WT-WE – wymiana kotłów na paliwo stałe na niskoemisyjne kotły 5 klasy wg kryteriów zawartych w normie PN EN303-5:2012 oraz spełniające wymogi ekoprojektu*

*WT-GE – wymiana tradycyjnego kotła na paliwo stałe na kocioł gazowy*

*GT-GE – wymiana kotła gazowego na nowy kocioł gazowy*

*EE-PV – zabudowa instalacji fotowoltaicznych posiadających zgodność z normą PN-EN 61215 lub PN-EN 61646*



**ETAP IV, ROK 2024**

*Tabela 5.16 Poziom emisji zanieczyszczeń pyłowo-gazowych – dane dla etapu*

Nazwa	Symbol	Jm.	WT-WE	WT-GE	GT-GE	EE-PV
			stan istniejący - liczba budynków:			
			0	80	10	10
Dwutlenek siarki	SO <sub>2</sub>	kg/rok	0,000	6 540,800	1,360	3,790
Tlenki azotu	NO <sub>x</sub>	kg/rok	0,000	584,000	43,370	25,520
Tlenek węgla	CO	kg/rok	0,000	58 400,000	12,200	-
Dwutlenek węgla	CO <sub>2</sub>	kg/rok	0,000	1 240 981,04	68 499,190	30 909,880
Pył	-	kg/rok	0,000	12 702,000	0,510	3,470
Benzo-α-piren	B-a-P	kg/rok	0,000	11,680	0,000	-

Nazwa	Symbol	Jm.	WT-WE	WT-GE	GT-GE	EE-PV
			stan docelowy - liczba budynków:			
			0	80	10	10
Dwutlenek siarki	SO <sub>2</sub>	kg/rok	0,000	10,320	1,290	0,142
Tlenki azotu	NO <sub>x</sub>	kg/rok	0,000	329,840	41,230	0,954
Tlenek węgla	CO	kg/rok	0,000	92,800	11,600	-
Dwutlenek węgla	CO <sub>2</sub>	kg/rok	0,000	520 982,800	65 122,850	1 156,004
Pył	-	kg/rok	0,000	3,840	0,480	0,130
Benzo-α-piren	B-a-P	kg/rok	0,000	0,000	0,000	-

*Źródło: opracowanie własne*



**Tabela 5.17** Efekt ekologiczny dla etapu IV Programu

Nazwa	Symbol	Jm.	WT-WE	WT-GE	GT-GE	EE-PV
			EFEKT EKOLOGICZNY - liczba budynków:			
			0	80	10	10
Dwutlenek siarki	SO <sub>2</sub>	kg/rok	0,000	6 530,480	0,070	3,648
Tlenki azotu	NO <sub>x</sub>	kg/rok	0,000	254,160	2,140	24,566
Tlenek węgla	CO	kg/rok	0,000	58 307,200	0,600	-
Dwutlenek węgla	CO <sub>2</sub>	kg/rok	0,000	719 998,240	3 376,340	29 753,876
Pył	-	kg/rok	0,000	12 698,160	0,030	3,340
Benzo-α-piren	B-a-P	kg/rok	0,000	11,680	0,000	-

*Źródło: opracowanie własne*

**Legenda:**

WT-WE – wymiana kotłów na paliwo stałe na niskoemisyjne kotły 5 klasy wg kryteriów zawartych w normie PN EN303-5:2012 oraz spełniające wymogi ekoprojektu

WT-GE – wymiana tradycyjnego kotła na paliwo stałe na kocioł gazowy

GT-GE – wymiana kotła gazowego na nowy kocioł gazowy

EE-PV – zabudowa instalacji fotowoltaicznych posiadających zgodność z normą PN-EN 61215 lub PN-EN 61646



Jak wynika z przedstawionych zestawień, przeprowadzenie modernizacji skutkować będzie ograniczeniem emisji pyłowo-gazowej we wszystkich wariantach objętych zakresem *Programu*. Poniżej przedstawiono zbiorczy efekt ekologiczny, osiągnięty po wdrożeniu wszystkich etapów *POE*, w tym również z podziałem na efekt ekologiczny osiągany w związku z realizacją zadań opartych na wymianie kotłów oraz montażu paneli fotowoltaicznych.

**Tabela 5.18** Efekt ekologiczny Programu – zadanie: wymiana kotłów

Lp.	Rodzaj zanieczyszczenia	Symbol	J.m.	Stan istniejący	Stan docelowy	Zmiana	Zmiana %
1.	Dwutlenek siarki	SO <sub>2</sub>	kg/rok	17 420,320	1 282,467	<b>16 137,850</b>	<b>92,64</b>
2.	Tlenki azotu	NO <sub>x</sub>	kg/rok	1 728,380	1 486,829	<b>241,551</b>	<b>13,98</b>
3.	Tlenek węgla	CO	kg/rok	155 538,800	15 884,680	<b>139</b> <b>654,120</b>	<b>89,79</b>
4.	Dwutlenek węgla	CO <sub>2</sub>	kg/rok	3 578 108,779	2 478 357,955	<b>1 099</b> <b>750,824</b>	<b>30,74</b>
5.	Pył całkowity	TSP	kg/rok	33 821,115	1 457,934	<b>32 363,181</b>	<b>95,69</b>
6.	Benzo- $\alpha$ -piren	B-a-P	kg/rok	31,098	3,102	<b>27,996</b>	<b>90,03</b>

*Źródło: opracowanie własne*

**Tabela 5.19** Efekt ekologiczny Programu – zadanie: montaż paneli fotowoltaicznych

Lp.	Rodzaj zanieczyszczenia	Symbol	Jm.	Stan istniejący	Stan docelowy	Zmiana	Zmiana %
1.	Dwutlenek siarki	SO <sub>2</sub>	kg/rok	42,827	2,426	<b>40,401</b>	<b>94,33</b>
2.	Tlenki azotu	NO <sub>x</sub>	kg/rok	288,376	16,318	<b>272,058</b>	<b>94,34</b>
3.	Tlenek węgla	CO	kg/rok	0,000	-	-	-
4.	Dwutlenek węgla	CO <sub>2</sub>	kg/rok	349 281,644	19 767,670	<b>329</b> <b>513,974</b>	<b>94,34</b>
5.	Pył całkowity	TSP	kg/rok	39,211	2,219	<b>36,992</b>	<b>94,34</b>
6.	Benzo- $\alpha$ -piren	B-a-P	kg/rok	0,000	-	-	-

*Źródło: opracowanie własne*



**Tabela 5.20** Efekt ekologiczny programu – wymiana kotłów oraz montaż paneli fotowoltaicznych (efekt zbiorczy)

Lp.	Rodzaj zanieczyszczenia	Symbol	Jm.	Stan istniejący	Stan docelowy	Zmiana	Zmiana %
1.	Dwutlenek siarki	SO <sub>2</sub>	kg/rok	17 463,147	1 284,893	16 178,251	92,64
2.	Tlenki azotu	NO <sub>x</sub>	kg/rok	2 016,756	1 503,147	513,609	25,47
3.	Tlenek węgla	CO	kg/rok	155 538,800	15 884,680	139 654,120	89,79
4.	Dwutlenek węgla	CO <sub>2</sub>	kg/rok	3 927 390,423	2 498 125,625	1 429 264,798	36,39
5.	Pył całkowity	TSP	kg/rok	33 860,326	1 460,153	32 400,173	95,69
6.	Benzo-α-piren	B-a-P	kg/rok	31,098	3,102	27,996	90,03

*Źródło: opracowanie własne*

Wdrożenie *Programu Ograniczenia Emisji w Gminie Bestwina na lata 2021-2024* przyczyni się do istotnej redukcji emisji zanieczyszczeń związanej z dokonaniem **366** inwestycji w jednorodzinnych budynkach mieszkalnych, zwłaszcza w odniesieniu do pyłu (TSP) oraz benzo(α)pirenu (tj. zanieczyszczeń klasyfikujących strefę śląską do grupy C z uwagi na ochronę zdrowia ludzkiego - zgodnie z zapisami aktualnego Programu Ochrony Powietrza).



## 6. KOSZTY WDRAŻANIA PROGRAMU I ŹRÓDŁA JEGO

### FINANSOWANIA

#### 6.1. NAKŁADY INWESTYCYJNE

Dostępne na rynku urządzenia grzewcze i instalacje odnawialnych źródeł energii, cechują się stosunkowo dużą rozpiętością cenową. Uwzględniając zatem możliwości finansowe gminy Bestwina, za podstawę do analizy ekonomicznej przyjęto kwotę limitową wydatków kwalifikowanych. Oznacza to, że podstawą do obliczenia kwoty wsparcia będą wydatki faktycznie poniesione przez mieszkańców, nie więcej jednak niż wskazany próg kwotowy. Do wyznaczenia tego progu przyjęto wartości wynikające z uproszczonego kosztorysu – por. Tabela 6.1.1.

*Tabela 6.1.1 Uproszczony kosztorys do określenia limitów nakładów*

Lp.	Wyszczególnienie	Wartość [zł]
<b>1.</b>	<b>Zakup i montaż nowego kotła węglowego</b>	<b>13 700</b>
1.1	kocioł zautomatyzowany i z zaawansowaną regulacją procesu spalania	12 000
1.2	montaż kotła węglowego	700
1.3	wydzielenie obiegów grzewczych	1 000
<b>2.</b>	<b>Zakup i montaż nowego kotła gazowego</b>	<b>13 700</b>
2.1	kocioł gazowy	12 000
2.2	montaż kotła gazowego	700
2.3	montaż wkładu kominowego ze stali nierdzewnej	1 000
<b>3.</b>	<b>Zakup i montaż instalacji fotowoltaicznej o mocy 4 kW<sub>p</sub></b>	<b>24 000</b>

*Źródło: opracowanie własne w oparciu o materiały internetowe*

Ustalone w oparciu o uproszczony kosztorys limity wydatków przedstawia **Tabela 6.1.3.**

*Tabela 6.1.2 Limity nakładów inwestycyjnych w zależności od wariantu modernizacji*

Lp.	Wyszczególnienie	Jm.	Dane
1.	Zakup i montaż nowego kotła węglowego 5 klasy wg kryteriów zawartych w normie PN EN303-5:2012 oraz spełniający wymogi ekoprojektu	zł/bud.	12 000
2.	Zakup i montaż nowego kotła gazowego	zł/bud.	12 000
3.	Zakup i montaż instalacji fotowoltaicznej o mocy 4 kW <sub>p</sub>	zł/bud.	24 000

*Źródło: opracowanie własne*



Określone zostały również górne granice dofinansowania na jedno urządzenie grzewcze wraz z infrastrukturą:

- kocioł węglowy - niskoemisyjny 5 klasy, wg kryteriów zawartych w normie PN EN303-5:2012 oraz spełniający wymogi ekoprojektu – nie więcej niż 50% kosztów kwalifikowanych, jednocześnie maksymalna kwota dotacji wynosi – 5000 zł – zadania w tym zakresie były realizowane wyłącznie w roku 2021 i nie będą kontynuowane w kolejnych latach realizacji Programu
- kocioł gazowy – nie więcej niż 50% kosztów kwalifikowanych, jednocześnie maksymalna kwota dotacji wynosi 5000 zł
- instalacja fotowoltaiczna – nie więcej niż 50% kosztów kwalifikowanych, maksymalna kwota dotacji wynosi 5000 zł

Zaznacza się, że wyznaczone kwoty limitowe w rzeczywistości mogą ulec zmianie – z uwagi na pozostawienie wyboru urządzenia grzewczego właścicielom obiektu, ostateczna wartość inwestycji może być mniejsza lub większa, niż wskazana w *Programie*. W przypadku kiedy mieszkaniec zdecyduje się na zakup źródła ciepła lub montaż paneli fotowoltaicznych, których wartość przekroczy wskazany w dokumencie próg kwotowy, będzie musiał pokryć różnicę ze środków własnych.

Z kolei zakup tańszego urządzenia w stosunku do określonych w *Programie* limitów będzie powodować konieczność rozliczenia wydatków według rzeczywiście poniesionych kosztów.

Wszystkie założone wydatki zawierają w sobie podatek VAT – mieszkaniec będący osobą fizyczną nie ma możliwości rozliczenia wskazanego podatku w Urzędzie Skarbowym.

Określone kwoty limitowe będą stanowić podstawę do obliczenia wysokości wsparcia.

**Tabela 6.1.3 Wydatki inwestycyjne na rzeczową realizację zadań objętych Programem**

Wyszczególnienie	ETAP I		ETAP II		ETAP III		ETAP IV		OGÓŁEM	
	zł	Udział %	zł	Udział %	zł	Udział %	zł	Udział %	zł	Udział %
<b>Rzeczowa realizacja przedsięwzięcia, w tym:</b>	<b>1 877 060,17</b>	<b>100</b>	<b>2 065 621,88</b>	<b>100</b>	<b>928 242,97</b>	<b>100</b>	<b>1 320 000,00</b>	<b>100</b>	<b>6 190 925,02</b>	<b>100</b>
wydatki na zakup i montaż nowych kotłów	822 651,12	43,83	660 296,52	31,97	778 225,28	83,84	1 080 000,00	81,82	3 341 172,92	53,97
wydatki na zakup i montaż instalacji fotowoltaicznych	1 054 409,05	56,17	1 405 325,36	68,03	150 017,69	16,16	240 000,00	18,18	2 849 752,10	46,03

*Źródło: opracowanie własne*

**Szczegółowy rozkład wydatków, w formie harmonogramu rzeczowo-finansowego, przedstawia Załącznik nr 1.**





#### 6.2.4. PRZEWIDYWANY MONTAŻ FINANSOWY DLA PROGRAMU

Z uwagi na wciąż duże zainteresowanie mieszkańców Gminy działaniami związanymi z wymianą źródła ciepła przewiduje się:

- pozyskanie środków krajowych z WFOŚiGW w Katowicach na zadania związane z modernizacją źródeł ciepła oraz montażem instalacji fotowoltaicznych w budynkach mieszkalnych.

*W kolejnych latach realizacji założeń POE przewiduje się zachowanie dotychczasowego poziomu dofinansowania do nowych kotłów, tj. maksymalnego poziomu dofinansowania udzielonego uczestnikowi Programu, wynoszącego 50% kosztów kwalifikowanych oraz (jednocześnie) nieprzekraczające wartości 5000 zł. W przypadku instalacji fotowoltaicznych poziom dofinansowania również wynosi 50%, jednocześnie nie może przekraczać wartości 5000 zł. Zaznacza się, iż sposób i wysokość finansowania zadań może ulec zmianie w zależności od dostępności środków preferencyjnych i zainteresowania mieszkańców Gminy. Szczegółowe założenia finansowe na lata 2021-2024 przewidywać będzie opracowany regulamin.*

Uwzględniając powyższą zasadę, określono **przewidywany** montaż finansowy Programu dla założonych zadań (por. Tabela 6.2.4.1).

**Tabela 6.2.4.1** Proponowany montaż finansowy dla działań związanych z wymianą źródła ciepła i instalacji fotowoltaicznych – w ujęciu całościowym

Rodzaj kotłów	Cena jedn. (zakup i montaż) [zł/bud.]*	Liczba budynków [bud.]	Wartość nakładów [zł]	Źródła finansowania		
				Środki własne mieszkańców	WFOŚiGW w Katowicach	Środki Gminy
				[zł]	[zł]	[zł]
Kotły węglowe (WT-WE)	12 000	33	<b>471 962,00</b>	308 562,00	141 743,45	21 656,55
Kotły gazowe (WT-GE)	12 000	180	<b>2 404 414,01</b>	1 506 342,52	898 071,49	0
Kotły gazowe (GT-GE)	12 000	40	<b>464 797,01</b>	272 3560,01	192 441,30	0
Panele fotowoltaiczne	24 000	113	<b>2 849 752,00</b>	2 049 200,76	714 201,24	86 350,00
<b>Razem:</b>		<b>366</b>	<b>6 190 925,02</b>	<b>4 136 460,99</b>	<b>1 946 457,48</b>	<b>108 006,55</b>

**Źródło:** opracowanie własne

*\*przewidywana cena jednostkowa dla inwestycji. Ponieważ Gmina posiada dane faktyczne za lata 2021-2023 w zakresie kosztów poszczególnych inwestycji wartość nakładów nie jest równa iloczynowi ceny jednostkowej oraz liczby budynków.*

Ostateczny model finansowania dla wszystkich zadań zaproponowanych do realizacji w ramach Programu w rozbiciu na poszczególne etapy wdrażania przedstawia Tab. 6.2.4



Tabela 6.2.4.2 Rozkład źródeł finansowania Programu

L p.	Wyszczególnienie	ETAP I		ETAP II		ETAP III		ETAP IV		OGÓŁEM	
		zł	Udział %	zł	Udział %	zł	Udział %	zł	Udział %	zł	Udział %
1.	Środki własne Gminy	21 656,55	1,15	86 350,00	4,18	0,00	0,00	0,00	0,00	108 006,55	1,74
2.	Środki WFOŚiGW	500 000,00	26,64	638 443,98	30,91	308 013,50	33,18	500 000,00	37,88	1 946 457,48	31,44
3.	Środki właścicieli/administrat orów budynków	1 355 403,62	72,21	1 340 827,90	64,91	620 229,47	66,82	820 000,00	62,12	4 136 460,99	66,81
5.	<b>OGÓŁEM</b>	<b>1 877 060,17</b>	<b>100,00</b>	<b>2 065 621,88</b>	<b>100,00</b>	<b>928 242,97</b>	<b>100,00</b>	<b>1 320 000,00</b>	<b>100,00</b>	<b>6 190 925,02</b>	<b>100,00</b>

Źródło: opracowanie własne



Podsumowując, główne założenia modelu finansowania zadań *Programu* obejmują:

- w przypadku źródeł ciepła przewiduje się udzielenie dofinansowania na zadania związane z wymianą niskosprawnych źródeł ciepła w wysokości do 50% wydatków kwalifikowalnych, lecz nie więcej niż 5 000 zł,
- w przypadku instalacji fotowoltaicznej przewiduje się udzielenie dofinansowania na zadanie polegające na montażu nowej mikroinstalacji fotowoltaicznej on-grid w wysokości do 50% wydatków kwalifikowalnych, lecz nie więcej niż 5 000 zł,
- wszystkie pozostałe wydatki związane z realizacją inwestycji, przekraczające maksymalną kwotę dofinansowania, zarówno kwalifikowalne, jak i niekwalifikowalne, ponosi wnioskodawca,
- szczegółowe informacje dotyczące zasad dofinansowania, zakresu wydatków kwalifikowalnych, wydatków niekwalifikowalnych oraz sposobu rozliczania zadania zostały ujęte w Regulaminie Programu.

## **7. ZAŁĄCZNIKI**

**Załącznik nr 1** – Harmonogramy rzeczowo-finansowe dla etapów realizacji *Programu*

**Załącznik nr 2** – Ankiety techniczno-ekonomiczne dla wariantów modernizacji systemów grzewczych oraz montażu instalacji fotowoltaicznych

**Załącznik nr 3** – Karta POE

**HARMONOGRAM RZECZOWO-FINANSOWY**  
dla zadań realizowanych w ramach  
**Programu Ograniczenia Emisji w gminie Bestwina na lata 2021-2024**  
rok wdrażania: 2021

Lp	Wyszczególnienie zakres rzeczowy	Liczba termomod. [szt.]	Termin		Jednostkowe nakłady inwestycyjne brutto [zł]	Całkowite nakłady inwestycyjne brutto [zł]	Źródła finansowania			Nakłady poniesione do dnia 01.03.2021	Przewidywane terminy i kwoty płatności			
			Rozpoczęcia	Zakończenia			Środki własne		Środki WFOŚiGW Katowice		I kw. 2021 r.	II kw. 2021 r.	III kw. 2021 r.	IV kw. 2021 r.
							Środki użytkownika	Środki Gminy						
1	2	3	4	5	6	3*6: 7	8	9	10	11	12	13	14	15
Termomodernizacja wariant 1 - Wymiana kotłów węglowych na kotły węglowe 5 klasy wg kryteriów zawartych w normie PN EN303-5:2012 oraz spełniającego wymogi ekoprojektu (WT-WE)														
1	Podstawowe obiekty i roboty technologiczne - w tym:	33	01.06.2021	30.11.2021	14 302	471 962	308 562	21 657	141 743	0	0	157 321	157 321	157 321
1.1	Zakup i montaż kotła węglowego 5 klasy wg kryteriów zawartych w normie PN EN303-5:2012 oraz spełniającego wymogi ekoprojektu - wraz z robotami demontażowymi w obrębie źródła ciepła		01.06.2021	30.11.2021	14 302	471 962	308 562	21 657	141 743	0	0	157 321	157 321	157 321
Termomodernizacja wariant 2 - Wymiana kotła węglowego na nowy kocioł gazowy (WT-GE)														
2	Podstawowe obiekty i roboty technologiczne - w tym:	22	01.06.2021	30.11.2021	13 234	291 157	181 157	0	110 000	0	0	92 641	92 641	105 875
2.1	Zakup i montaż urządzeń źródła ciepła wyposażonego w kocioł gazowy wraz z robotami demontażowymi w obrębie źródła ciepła		01.06.2021	30.11.2021	13 234	291 157	181 157	0	110 000	0	0	92 641	92 641	105 875
Termomodernizacja wariant 3 - Wymiana kotła gazowych na nowe kotły gazowe (GT-GE)														
3	Podstawowe obiekty i roboty technologiczne - w tym:	5	01.06.2021	30.11.2021	11 907	59 533	36 271	0	23 261	0	0	23 813	23 813	11 907
3.1	Zakup i montaż urządzeń źródła ciepła wyposażonego w kocioł gazowy - wraz z robotami demontażowymi w obrębie źródła ciepła		01.06.2021	30.11.2021	11 907	59 533	36 271	0	23 261	0	0	23 813	23 813	11 907
Termomodernizacja wariant 4 - Zabudowa instalacji fotowoltaicznych posiadających zgodność z normą PN-EN 61215 lub PN-EN 61646 (EE-PV)														
4	Podstawowe obiekty i roboty technologiczne - w tym:	45	01.06.2021	30.11.2021	23 431	1 054 409	829 414	0	224 995		0	351 470	351 470	351 470
4.1	Zakup i montaż instalacji fotowoltaicznej wraz z robotami elektrycznymi o mocy około 4 kW.		01.06.2021	30.11.2021	23 431	1 054 409	829 414	0	224 995		0	351 470	351 470	351 470
	Razem	105	01.06.2021	30.11.2021	17 877	1 877 060	1 355 404	21 657	500 000	0	0	625 244	625 244	626 572
								środki użytkownika		0	0	451 476	451 476	452 451
								WFOŚiGW Katowice		0	0	166 549	166 549	166 902
								środki Gminy		0	0	7 219	7 219	7 219

**HARMONOGRAM RZECZOWO-FINANSOWY**  
dla zadań realizowanych w ramach  
**Programu Ograniczenia Emisji w gminie Bestwina na lata 2021-2024**  
rok wdrażania: 2022

Lp	Wyszczególnienie zakres rzeczowy	Liczba termomod. [szt.]	Termin		Jednostkowe nakłady inwestycyjne brutto [zł]	Całkowite nakłady inwestycyjne brutto [zł]	Źródła finansowania			Nakłady poniesione do dnia 01.04.2018 r.	Przewidywane terminy i kwoty płatności				
			Rozpoczęcia	Zakończenia			Środki własne		Środki WFOŚiGW		I kw. 2022 r.	II kw. 2022 r.	III kw. 2022 r.	IV kw. 2022 r.	
							Środki użytkownika	Środki Gminy							
1	2	3	4	5	6	3*6: 7	8	9	10	12	13	14	15	16	
Termomodernizacja wariant 1 - Wymiana kotłów węglowych na kotły węglowe 5 klasy wg kryteriów zawartych w normie PN EN303-5:2012 oraz spełniającego wymogi ekoprojektu (WT-WE)															
1	Podstawowe obiekty i roboty technologiczne - w tym:	0	01.05.2022	30.11.2022	12 000	0	0	0	0	0	0	0	0	0	
1.1	Zakup i montaż kotła węglowego 5 klasy wg kryteriów zawartych w normie PN EN303-5:2012 oraz spełniającego wymogi ekoprojektu - wraz z robotami demontażowymi w obrębie źródła ciepła		01.05.2022	30.11.2022	12 000	0	0	0	0	0	0	0	0	0	
Termomodernizacja wariant 2 - Wymiana kotła węglowego na nowy kocioł gazowy (WT-GE)															
2	Podstawowe obiekty i roboty technologiczne - w tym:	43	01.05.2022	30.11.2022	14 093	605 983	392 736	0	213 247	0	0	197 297	197 297	211 389	
2.1	Zakup i montaż urządzeń źródła ciepła wyposażonego w kocioł gazowy wraz z robotami demontażowymi w obrębie źródła ciepła		01.05.2022	30.11.2022	14 093	605 983	392 736	0	213 247	0	0	197 297	197 297	211 389	
Termomodernizacja wariant 3 - Wymiana kotła węglowego na nowy kocioł gazowy (GT-GE)															
3	Podstawowe obiekty i roboty technologiczne - w tym:	5	01.05.2022	30.11.2022	10 863	54 314	30 164	0	24 150	0	0	21 726	21 726	10 863	
3.1	Zakup i montaż urządzeń źródła ciepła wyposażonego w kocioł gazowy - wraz z robotami demontażowymi w obrębie źródła ciepła		01.05.2022	30.11.2022	10 863	54 314	30 164	0	24 150	0	0	21 726	21 726	10 863	
Termomodernizacja wariant 4 - Zabudowa instalacji fotowoltaicznych posiadających zgodność z normą PN-EN 61215 lub PN-EN 61646 (EE-PV)															
4	Podstawowe obiekty i roboty technologiczne - w tym:	50	01.05.2022	30.11.2022	28 107	1 405 325	917 928	86 350	401 047	0	0	477 811	477 811	449 704	
4.1	Zakup i montaż instalacji fotowoltaicznej wraz z robotami elektrycznymi o mocy około 4 kW.		01.05.2022	30.11.2022	28 107	1 405 325	917 928	86 350	401 047	0	0	477 811	477 811	449 704	
	Razem	98	01.05.2022	30.11.2022	21 078	2 065 621,88	1 340 827,90	86 350,00	638 443,98	0,00	0	696 833	696 833	671 956	
								środki użytkownika		0,00	0	452 096	452 096	436 635	
								środki WFOŚiGW		0,00	0	215 378	215 378	207 689	
								środki Gminy		0,00	0	29 359	29 359	27 632	

**HARMONOGRAM RZECZOWO-FINANSOWY**  
dla zadań realizowanych w ramach  
**Programu Ograniczenia Emisji w gminie Bestwina na lata 2021-2024**  
rok wdrażania: 2023

Lp	Wyszczególnienie zakres rzeczowy	Liczba termomod. [szt.]	Termin		Jednostkowe nakłady inwestycyjne brutto [zł]	Całkowite nakłady inwestycyjne brutto [zł]	Źródła finansowania			Nakłady poniesione do dnia 01.04.2023	Przewidywane terminy i kwoty płatności				
			Rozpoczęcia	Zakończenia			Środki własne		Środki WFOŚiGW - pożyczka		I kw. 2023 r.	II kw. 2023 r.	III kw. 2023 r.	IV kw. 2023 r.	
							Środki użytkownika	Środki Gminy							
1	2	3	4	5	6	3*6: 7	8	9	10	12	13	14	15	16	
Termomodernizacja wariant 1 - Wymiana kotłów węglowych na kotły węglowe 5 klasy wg kryteriów zawartych w normie PN EN303-5:2012 oraz spełniającego wymogi ekoprojektu (WT-WE)															
1	Podstawowe obiekty i roboty technologiczne - w tym:	0	01.05.2023	30.11.2023	12 000	0	0	0	0	0	0	0	0	0	
1.1	Zakup i montaż kotła węglowego 5 klasy wg kryteriów zawartych w normie PN EN303-5:2012 oraz spełniającego wymogi ekoprojektu - wraz z robotami demontażowymi w obrębie źródła ciepła		01.05.2023	30.11.2023	12 000	0	0	0	0	0	0	0	0	0	
Termomodernizacja wariant 2 - Wymiana kotła węglowego na nowy kocioł gazowy (WT-GE)															
2	Podstawowe obiekty i roboty technologiczne - w tym:	35	01.05.2023	30.11.2023	15 636	547 275	372 451	0	174 825	0	0	187 637	187 637	172 001	
2.1	Zakup i montaż urządzeń źródła ciepła wyposażonego w kocioł gazowy wraz z robotami demontażowymi w obrębie źródła ciepła		01.05.2023	30.11.2023	15 636	547 275	372 451	0	174 825	0	0	187 637	187 637	172 001	
Termomodernizacja wariant 3 - Wymiana kotła gazowych na nowe kotły gazowe (GT-GE)															
3	Podstawowe obiekty i roboty technologiczne - w tym:	20	01.05.2023	30.11.2023	11 547	230 950	135 920	0	95 030	0	0	80 832	80 832	69 285	
3.1	Zakup i montaż urządzeń źródła ciepła wyposażonego w kocioł gazowy - wraz z robotami demontażowymi w obrębie źródła ciepła		01.05.2023	30.11.2023	11 547	230 950	135 920	0	95 030	0	0	80 832	80 832	69 285	
Termomodernizacja wariant 4 - Zabudowa instalacji fotowoltaicznych posiadających zgodność z normą PN-EN 61215 lub PN-EN 61646 (EE-PV)															
4	Podstawowe obiekty i roboty technologiczne - w tym:	8	01.05.2023	30.11.2023	18 752	150 018	111 859	0	38 159	0	0	56 257	56 257	37 504	
4.1	Zakup i montaż instalacji fotowoltaicznej wraz z robotami elektrycznymi o mocy około 4 kW.		01.05.2023	30.11.2023	18 752	150 018	111 859	0	38 159	0	0	56 257	56 257	37 504	
	Razem	63	01.05.2023	30.11.2023	14 734	928 243	620 229	0	308 014	0	0	324 726	324 726	278 790	
								środki użytkownika		0	216 974	216 974	186 281		
								środki Gminy		0	0	0	0		
								środki WFOŚiGW - pożyczka		0	107 752	107 752	92 509		

**HARMONOGRAM RZECZOWO-FINANSOWY**  
dla zadań realizowanych w ramach  
**Programu Ograniczenia Emisji w gminie Bestwina na lata 2021-2024**  
rok wdrażania: 2024

Lp	Wyszczególnienie zakres rzeczowy	Liczba termomod. [szt.]	Termin		Jednostkowe nakłady inwestycyjne brutto [zł]	Całkowite nakłady inwestycyjne brutto [zł]	Źródła finansowania			Nakłady poniesione do dnia 01.04.2020	Przewidywane terminy i kwoty płatności				
			Rozpoczęcia	Zakończenia			Środki własne		Środki WFOŚiGW - pożyczka		I kw. 2024 r.	II kw. 2024 r.	III kw. 2024 r.	IV kw. 2024 r.	
							Środki użytkownika	Środki Gminy							
1	2	3	4	5	6	3*6: 7	8	9	10	12	13	14	15	16	
Termomodernizacja wariant 1 - Wymiana kotłów węglowych na kotły węglowe 5 klasy wg kryteriów zawartych w normie PN EN303-5:2012 oraz spełniającego wymogi ekoprojektu (WT-WE)															
1	Podstawowe obiekty i roboty technologiczne - w tym:	0	01.05.2024	30.11.2024	12 000	0	0	0	0	0	0	0	0	0	
1.1	Zakup i montaż kotła węglowego 5 klasy wg kryteriów zawartych w normie PN EN303-5:2012 oraz spełniającego wymogi ekoprojektu - wraz z robotami demontażowymi w obrębie źródła ciepła		01.05.2024	30.11.2024	12 000	0	0	0	0	0	0	0	0	0	
Termomodernizacja wariant 2 - Wymiana kotła węglowego na nowy kocioł gazowy (WT-GE)															
2	Podstawowe obiekty i roboty technologiczne - w tym:	80	01.05.2024	30.11.2024	12 000	960 000	560 000	0	400 000	0	0	312 000	312 000	336 000	
2.1	Zakup i montaż urządzeń źródła ciepła wyposażonego w kocioł gazowy wraz z robotami demontażowymi w obrębie źródła ciepła		01.05.2024	30.11.2024	12 000	960 000	560 000	0	400 000	0	0	312 000	312 000	336 000	
Termomodernizacja wariant 3 - Wymiana kotła gazowych na nowe kotły gazowe (GT-GE)															
3	Podstawowe obiekty i roboty technologiczne - w tym:	10	01.05.2024	30.11.2024	12 000	120 000	70 000	0	50 000	0	0	36 000	36 000	48 000	
3.1	Zakup i montaż urządzeń źródła ciepła wyposażonego w kocioł gazowy - wraz z robotami demontażowymi w obrębie źródła ciepła		01.05.2024	30.11.2024	12 000	120 000	70 000	0	50 000	0	0	36 000	36 000	48 000	
Termomodernizacja wariant 4 - Zabudowa instalacji fotowoltaicznych posiadających zgodność z normą PN-EN 61215 lub PN-EN 61646 (EE-PV)															
4	Podstawowe obiekty i roboty technologiczne - w tym:	10	01.05.2024	30.11.2024	24 000	240 000	190 000	0	50 000	0	0	72 000	72 000	96 000	
4.1	Zakup i montaż instalacji fotowoltaicznej wraz z robotami elektrycznymi o mocy około 4 kW.		01.05.2024	30.11.2024	24 000	240 000	190 000	0	50 000		0	72 000	72 000	96 000	
	Razem	100	01.05.2024	30.11.2024	13 200	1 320 000	820 000	0	500 000	0	0	420 000	420 000	480 000	
								środki użytkownika		0	0	260 000	260 000	300 000	
								środki Gminy		0	0	0	0	0	
								środki WFOŚiGW - pożyczka		0	0	160 000	160 000	180 000	

.....  
Pieczęć Wnioskodawcy

Data .....

# ANKIETA TECHNICZNO - EKONOMICZNA DLA PROGRAMÓW OGRANICZENIA EMISJI - MONTAŻ INSTALACJI FOTOWOLTAICZNEJ

A		Dane ogólne	
1	Wnioskodawca	Gmina Bestwina	
2	Nazwa zadania	Zabudowa instalacji fotowoltaicznych posiadających zgodność z normą PN-EN 61215 lub PN-EN 61646	
3	Liczba modernizacji [szt.]	113	symbol: EE-PV

B		System produkcji energii energii	Stan docelowy
1	Charakterystyka źródła energii elektrycznej (rodzaj, posadowienie, liczba sztuk, producent, typ, powierzchnia czynna, moc elektryczna)	Panele fotowoltaiczne, instalacja na dachu budynku o orientacji południowej o nachyleniu 30-45°, 14 paneli, powierzchnia czynna 21,42 m <sup>2</sup> , moc elektryczna instalacji 4 kW	
2	Nominalna moc elektryczna instalacji [kW]	4	
3	Produkcja energii elektrycznej całkowita (4+7) [kWh/a]	3 580,49	
4	Produkcja energii elektrycznej przekazywanej do sieci [kWh/a]	0	
5	Cena jednostkowa energii przekazywanej do sieci [zł/kWh]	0	
6	Przychody ze sprzedaży energii elektrycznej [zł/a]	0	
7	Produkcja energii elektrycznej na potrzeby własne [kWh/a]	3 580,49	
8	Cena jednostkowa energii kupowanej [zł/kWh]	0,65	
9	Oszczędności w zakupie energii elektrycznej [zł/a]	2 327,32	
10	Roczne oszczędności oraz dochody ze sprzedaży energii elektrycznej [zł/a]	2 327,32	
11	Koszty eksploatacji [zł/a]	0	
12	Roczne dochody z prod.energii elektrycznej po odjęciu kosztów eksploatacji [zł/a]	nie dotyczy	
13	Całkowite nakłady inwestycyjne [zł]	24 000	
14	Prosty czas zwrotu (SPBT) [lata]	10,3	
15	Czy podmiot ubiegający się o przyłączenie mikroinstalacji do sieci dystrybucyjnej jest przyłączony do sieci jako odbiorca końcowy, a moc zainstalowana mikroinstalacji, o przyłączenie której ubiega się ten podmiot, nie jest większa niż określona w wydanych warunkach przyłączenia (wybrać właściwe, w przypadku zaznaczenia NIE proszę opisać stan faktyczny)	TAK	<div>NIE</div> <div>.....</div> <div>.....</div> <div>.....</div> <div>.....</div> <div>.....</div>

.....  
pieczęć i podpis osób upoważnionych do zaciągania zobowiązań finansowych



Pieczęć Wnioskodawcy .....

Data .....

## ANKIETA TECHNICZNO-EKONOMICZNA DLA PROGRAMÓW OGRANICZENIA EMISJI - MODERNIZACJA ŹRÓDEŁ CIEPŁA

A	Dane ogólne	Jm.	
1	Wnioskodawca	-	Gmina Bestwina
2	Wariant modernizacji źródła ciepła*)	-	Wymiana kotłów węglowych na kotły węglowe 5 klasy wg kryteriów zawartych w normie PN EN303-5:2012 oraz spełniającego wymogi ekoprojektu
3	Liczba modernizacji	szt.	33 symbol: WT-WE

B	Charakterystyka obiektu typowego	Jm.	
1	Kubatura części ogrzewanej	m <sup>3</sup>	263
2	Powierzchnia części ogrzewanej	m <sup>2</sup>	105,1

C	System grzewczy	Jm.	Stan przed termomodernizacją	Stan po termomodernizacji
1	Charakterystyka źródła ciepła (rodzaj źródła ciepła)	-	Kocioł węglowy tradycyjny, niskosprawny	Kocioł węglowy niskoemisyjny, spełniający wymogi 5 klasy emisji wg normy PN-EN 303-5:2012 oraz spełniający wymogi ekoprojektu
2	Charakterystyka instalacji c.o. (zmodernizowana, niezmodernizowana)	-	Instalacja wewnętrzna c.o. wodna, z zaizolowanymi rurociągami, wyposażona w grzejniki płytowe lub członowe, w 50% z zaworami termostatycznymi	niezmodernizowana
3	Zapotrzebowanie mocy dla obiektu typowego	kW	8,5	8,5
4	Zapotrzebowanie energii netto dla obiektu typowego	GJ/rok	65,7	65,7
5	Sprawność wytwarzania źródła ciepła	-	0,65	0,89
6	Sprawność instalacji (przesyłu, regulacji, akumulacji)	-	0,747	0,747
7	Współczynnik uwzględniający przerwy w ogrzewaniu	-	1	1
8	Zapotrzebowanie energii brutto	GJ/rok	135,3	98,8

D	Ciepła woda użytkowa	Jm.	Stan przed termomodernizacją	Stan po termomodernizacji
1	Sposób przygotowania c.w.u.	-	centralny, poprzez kocioł węglowy tradycyjny	centralny, poprzez kocioł węglowy niskoemisyjny spełniający wymogi 5 klasy emisji wg normy PN-EN 303-5:2012 oraz spełniający wymogi ekoprojektu
2	Zapotrzebowanie mocy	kW	4,3	4,3
3	Zapotrzebowanie energii netto	GJ/rok	9,11	9,11
4	Sprawność wytwarzania	-	0,65	0,83
5	Sprawność instalacji (przesyłu, regulacji, cyrkulacji)	-	0,51	0,51
6	Zapotrzebowanie energii brutto	GJ/rok	27,5	21,5

F	Zestawienie zbiorcze	Jm.	Stan przed termomodernizacją	Stan po termomodernizacji
1	Zapotrzebowanie mocy (c.o. + c.w.u.)	kW	12,8	12,8
2	Zapotrzebowanie energii netto (c.o. + c.w.u.)	GJ/rok	74,81	74,81
3	Zapotrzebowanie energii brutto (c.o. + c.w.u.)	GJ/rok	162,8	120,3
4	Rodzaj paliwa (węgiel, koks, gaz, olej, biomasa, itd.)	-	węgiel	węgiel ekogroszek
5	Wartość opałowa paliwa	GJ/Mg, GJ/m <sup>3</sup>	22,42	25,70
6	Obliczeniowa ilość paliwa / energii	Mg/rok	7,3	4,7
7	Zawartość siarki w paliwie	%	0,7	0,5
8	Zawartość popiołu w paliwie	%	14,5	6,2
9	Cena jednostkowa paliwa / energii	zł/Mg	800,00	900,00
10	Roczny koszt paliwa / energii	zł/rok	5 840,00	4 230,00
11	Roczny koszt obsługi	zł/rok	0,00	0,00
12	Roczny całkowity koszt eksploatacji	zł/rok	5 840,00	4 230,00
13	Roczna oszczędność kosztów eksploatacji	zł/rok	1 610,00	
14	Całkowite nakłady inwestycyjne	zł	12 000,00	
15	Prosty czas zwrotu (SPBT)	lata	7,45	

\*) - ankietę wykonać dla każdego wariantu modernizacji systemu zasilania oddzielnie (dopuszczalne warianty modernizacji źródła ciepła w Załączniku)

.....  
pieczęć i podpis osób upoważnionych do zaciągania zobowiązań finansowych

Pieczeń Wnioskodawcy .....

Data .....

## ANKIETA TECHNICZNO-EKONOMICZNA DLA PROGRAMÓW OGRANICZENIA EMISJI - MODERNIZACJA ŹRÓDŁA CIEPŁA

A	Dane ogólne	Jm.	
1	Wnioskodawca	-	Gmina Bestwina
2	Wariant modernizacji źródła ciepła*)	-	Wymiana kotła węglowego na nowy kocioł gazowy
3	Liczba modernizacji	szt.	180 symbol: WT-GE

B	Charakterystyka obiektu typowego	Jm.	
1	Kubatura części ogrzewanej	m <sup>3</sup>	263
2	Powierzchnia części ogrzewanej	m <sup>2</sup>	105

C	System grzewczy	Jm.	Stan przed termomodernizacją	Stan po termomodernizacji
1	Charakterystyka źródła ciepła (rodzaj źródła ciepła)	-	Kocioł węglowy tradycyjny, niskosprawny	Kocioł gazowy
2	Charakterystyka instalacji c.o. (zmodernizowana, niezmodernizowana)	-	Instalacja wewnętrzna c.o. wodna, z zaizolowanymi rurociągami, wyposażona w grzejniki płytowe lub członowe, w 50% z zaworami termostatycznymi	niezmodernizowana
3	Zapotrzebowanie mocy dla obiektu typowego	kW	8,5	8,5
4	Zapotrzebowanie energii netto dla obiektu typowego	GJ/rok	65,7	65,7
5	Sprawność wytwarzania źródła ciepła	-	0,65	0,91
6	Sprawność instalacji (przesyłu, regulacji, akumulacji)	-	0,747	0,747
7	Współczynnik uwzględniający przerwy w ogrzewaniu	-	1	1
8	Zapotrzebowanie energii brutto	GJ/rok	135,3	96,7

D	Ciepła woda użytkowa	Jm.	Stan przed termomodernizacją	Stan po termomodernizacji
1	Sposób przygotowania c.w.u.	-	centralny, poprzez kocioł węglowy tradycyjny	centralny poprzez kocioł gazowy
2	Zapotrzebowanie mocy	kW	4,3	4,3
3	Zapotrzebowanie energii netto	GJ/rok	9,11	9,11
4	Sprawność wytwarzania	-	0,65	0,85
5	Sprawność instalacji (przesyłu, regulacji, cyrkulacji)	-	0,51	0,51
6	Zapotrzebowanie energii brutto	GJ/rok	27,5	21

F	Zestawienie zbiorcze	Jm.	Stan przed termomodernizacją	Stan po termomodernizacji
1	Zapotrzebowanie mocy (c.o. + c.w.u.)	kW	12,8	12,8
2	Zapotrzebowanie energii netto (c.o. + c.w.u.)	GJ/rok	74,81	74,81
3	Zapotrzebowanie energii brutto (c.o. + c.w.u.)	GJ/rok	162,8	117,7
4	Rodzaj paliwa (węgiel, koks, gaz, olej, biomasa, itd.)	-	węgiel	gaz ziemny
5	Wartość opałowa paliwa	GJ/Mg, GJ/m <sup>3</sup>	22,42	0,03654
6	Obliczeniowa ilość paliwa / energii	Mg/rok, m <sup>3</sup> /rok	7,3	3221,1
7	Zawartość siarki w paliwie	%, mg/m <sup>3</sup>	0,7	20
8	Zawartość popiołu w paliwie	%	14,5	0
9	Cena jednostkowa paliwa / energii	zł/Mg, zł/m <sup>3</sup>	800,00	2,20
10	Roczny koszt paliwa / energii	zł/rok	5 840,00	7 086,42
11	Roczny koszt obsługi	zł/rok	0,00	0,00
12	Roczny całkowity koszt eksploatacji	zł/rok	5 840,00	7 086,42
13	Roczna oszczędność kosztów eksploatacji	zł/rok	-1 246,42	
14	Całkowite nakłady inwestycyjne	zł	12 000,00	
15	Prosty czas zwrotu (SPBT)	lata	brak	

\*) - ankietę wykonać dla każdego wariantu modernizacji systemu zasilania oddzielnie (dopuszczalne warianty modernizacji źródła ciepła w Załączniku)

.....  
pieczęć i podpis osób upoważnionych do zaciągania zobowiązań finansowych

**KARTA PROGRAMU OGRANICZENIA EMISJI (POE)  
(DOTYCZY CAŁEGO PROGRAMU ZATWIERDZONEGO UCHWAŁĄ RADY GMINY)**

1. Nazwa Gminy:	<b>Gmina Bestwina</b>
2. Tytuł POE:	<b>Program Ograniczenia Emisji w Gminie Bestwina na lata 2021 - 2024</b>
3. Okres realizacji POE:	<b>od 2021 r. do 2024 r.</b>
4. Liczba obiektów w Gminie:	<b>3 069</b> szt.
5. Liczba obiektów objętych POE:	<b>366</b> szt.

6. Warianty przewidziane do realizacji w ramach POE :

<b>Zakres</b>	<b>Jm.</b>	<b>Wg POE</b>
<b>Likwidacja dotychczasowych źródeł ciepła, w tym:</b>	<b>szt.</b>	<b>253</b>
likwidacja pieców opalanych paliwem stałym	liczba obiektów	0
likwidacja kotłów opalanych paliwem stałym	szt.	213
likwidacja kotłów opalanych gazem	szt.	40
likwidacja kotłów opalanych olejem opałowym	szt.	0
<b>Zabudowa nowych źródeł ciepła, w tym:</b>	<b>szt.</b>	<b>253</b>
zabudowa kotłów węglowych 5 klasy wg kryteriów zawartych w normie PN EN303-5:2012 oraz spełniających wymogi ekoprojektu	szt.	33
zabudowa kotłów opalanych gazem	szt.	220
zabudowa kotłów opalanych olejem opałowym	szt.	0
zabudowa kotła opalanych biomasą	szt.	0
zabudowa pomp ciepła	szt.	0
zabudowa wymiennikowni	szt.	0
<b>Zabudowa instalacji fotowoltaicznych</b>	<b>kpl.</b>	<b>113</b>
<b>Wykonanie lub modernizacja instalacji centralnego ogrzewania</b>	<b>liczba obiektów</b>	<b>0</b>
<b>Termoizolacja obiektów</b>	<b>liczba obiektów</b>	<b>0</b>

7. Montaż finansowy POE:

<b>Wyszczególnienie</b>	<b>Kwota [zł]</b>
Całkowity koszt wdrożenia POE	6 190 925,02
w tym:	
Środki Gminy	108 006,55
Środki użytkowników budynków	4 136 460,99
Środki WFOŚiGW (pożyczka)*	1 946 457,48

**\*Środki WFOŚiGW zostaną przekazane użytkownikom budynków w formie dotacji.**

Oświadczam, że dane przedstawione w karcie POE są zgodne z danymi zawartymi w Programie Ograniczenia Emisji w gminie Bestwina na lata 2021-2024

pieczęć i podpis Operatora  
(jeśli jest wybrany)

pieczęć i podpis  
Skarbnika

pieczęć i podpis  
Prezydenta/Burmistrza/Wójta

**Projekt**

z dnia 15 stycznia 2024 r.  
Zatwierdzony przez .....

**UCHWAŁA NR LXVI/.../24  
RADY GMINY BESTWINA**

z dnia 29 stycznia 2024 r.

**w sprawie określenia wymagań jakie powinien spełniać przedsiębiorca  
ubiegający się o uzyskanie zezwolenia na prowadzenie działalności  
w zakresie opróżniania zbiorników bezodpływowych lub osadników  
w instalacjach przydomowych oczyszczalni ścieków i transportu  
nieczystości ciekłych**

Na podstawie art. 18 ust. 2 pkt 15, art. 40 ust. 1 ustawy z dnia 8 marca 1990 r. o samorządzie gminnym (j.t. Dz.U. z 2023 r. poz. 40 ze zm.), art. 7 ust. 3a ustawy z dnia 13 września 1996 r. o utrzymaniu czystości i porządku w gminach (j.t. Dz.U. z 2023, poz. 1469 ze zm.) oraz § 1 Rozporządzenia Ministra Klimatu i Środowiska z dnia 16 lutego 2023 r. w sprawie szczegółowego sposobu określenia wymagań, jakie powinien spełniać przedsiębiorca ubiegający się o uzyskanie zezwolenia w zakresie opróżniania zbiorników bezodpływowych lub osadników w instalacjach przydomowych oczyszczalni ścieków i transportu nieczystości ciekłych (Dz.U. z 2023 r. poz. 322)

**Rada Gminy Bestwina  
uchwala, co następuje:**

**§ 1.** Określa się wymagania, jakie powinien spełniać przedsiębiorca ubiegający się o uzyskanie zezwolenia na prowadzenie na terenie gminy Bestwina działalności w zakresie opróżniania zbiorników bezodpływowych i osadników w instalacjach przydomowych oczyszczalni ścieków i transportu nieczystości ciekłych.

**§ 2.** W zakresie wyposażenia technicznego pojazdów asenizacyjnych należy:

- 1) dysponować pojazdem asenizacyjnym, posiadającym aktualne badania techniczne, który spełnia wymagania dla pojazdów asenizacyjnych, określone w obowiązujących przepisach,
- 2) oznakować każdy pojazd asenizacyjny w sposób umożliwiający identyfikację przedsiębiorcy świadczącego usługi (nazwa, adres, telefon),
- 3) wyposażyć każdy pojazd asenizacyjny w narzędzia ułatwiające otwieranie i podnoszenie pokryw zbiorników bezodpływowych i osadników w instalacjach przydomowych oczyszczalni ścieków,

- 4) wyposażyć każdy pojazd asenizacyjny w środki umożliwiające usunięcie ewentualnych zanieczyszczeń powstałych na skutek świadczonych usług.

**§ 3.** W zakresie wyposażenia technicznego bazy transportowej należy zapewnić:

- 1) miejsca postojowe do parkowania pojazdów asenizacyjnych w liczbie odpowiadającej liczbie posiadanych pojazdów asenizacyjnych,
- 2) urządzenia lub systemy zapewniające zagospodarowanie wód opadowych i ścieków pochodzących z terenu bazy,
- 3) pomieszczenia socjalne dla pracowników odpowiadające liczbie zatrudnionych osób,
- 4) zabezpieczenie terenu bazy transportowej przed dostępem osób nieuprawnionych.

**§ 4.** W zakresie zabiegów sanitarnych i porządkowych związanych ze świadczonymi usługami należy myć i dezynfekować pojazdy, o których mowa w § 2 pkt. 1) - czynności te należy przeprowadzać w miejscu przeznaczonym do mycia i dezynfekcji na terenie bazy, a w przypadku braku takiego miejsca zlecać uprawnionym podmiotom zewnętrznym poza terenem bazy.

**§ 5.** W zakresie miejsc przekazywania nieczystości ciekłych należy przekazywać nieczystości ciekłe do stacji zlewnych działających w oparciu o istniejące przepisy, które zapewnia gotowość przyjęcia nieczystości ciekłych z terenu gminy Bestwina.

**§ 6.** Traci moc Uchwała nr XXVII/208/2013 Rady Gminy Bestwina z dnia 7 lutego 2013 r. w sprawie wymagań jakie powinien spełniać przedsiębiorca ubiegający się o uzyskanie zezwolenia na prowadzenie działalności w zakresie opróżniania zbiorników bezodpływowych i transportu nieczystości ciekłych na terenie gminy Bestwina.

**§ 7.** Wykonanie Uchwały powierza się Wójtowi Gminy Bestwina.

**§ 8.** Uchwała wchodzi w życie po upływie 14 dni od ogłoszenia w Dzienniku Urzędowym Województwa Śląskiego.

Przewodniczący Rady

**mgr Jerzy Stanlik**

## **UZASADNIENIE**

Konieczność podjęcia niniejszej Uchwały wynika z wejścia w życie Rozporządzenia Ministra Klimatu i Środowiska z dnia 16 lutego 2023 r. w sprawie szczegółowego sposobu określania wymagań, jakie powinien spełniać przedsiębiorca ubiegający się o uzyskanie zezwolenia na prowadzenie działalności w zakresie opróżniania zbiorników bezodpływowych lub osadników w instalacjach przydomowych oczyszczalni ścieków i transportu nieczystości ciekłych.

**Projekt**

z dnia 15 stycznia 2024 r.  
Zatwierdzony przez .....

**UCHWAŁA NR LXVI/./2024  
RADY GMINY BESTWINA**

z dnia 29 stycznia 2024 r.

**w sprawie wyrażenia zgody na nabycie nieruchomości gruntowej**

Na podstawie art.18 ust.2 pkt 9 lit. a) ustawy z dnia 8 marca 1990r.  
o samorządzie gminnym (t.j.Dz.U. z 2023r. poz. 40 ze zm.)

**Rada Gminy  
uchwala:**

**§ 1.** Wyrazić zgodę na nabycie na własność, do gminnego zasobu, działki  
gruntu oznaczonej nr 546/14 o pow. 0,0303 ha, obręb Bestwinka Bestwińska,  
zapisanej w księdze wieczystej nr KA1P/00049775/5 prowadzonej przez Sąd  
Rejonowy w Pszczynie.

**§ 2.** Wykonanie uchwały powierza się Wójtowi Gminy Bestwina.

**§ 3.** Uchwała wchodzi w życie z dniem podjęcia.

Przewodniczący Rady

**mgr Jerzy Stanclik**



## UZASADNIENIE

do uchwały w sprawie wyrażenia zgody na nabycie nieruchomości gruntowej

Działka oznaczona nr 546/14 o pow. 0,0303 ha, obręb Bestwinka Bestwińska, przeznaczona jest w obecnie obowiązującym planie zagospodarowania przestrzennego pod *Tereny dróg publicznych-drogi klasy dojazdowej 9.KDD*. O nabycie przez gminę przedmiotowej działki wystąpili obecni właściciele.

Zgodnie z art. 18 ust.2 pkt 9 lit. a) ustawy o samorządzie gminnym do właściwości rady gminy należą wszystkie sprawy pozostające w zakresie działania gminy, w szczególności podejmowanie uchwał w sprawach majątkowych gminy, przekraczających zakres zwykłego zarządu dotyczących zasad nabycia nieruchomości.

Mając na uwadze powyższe, podjęcie niniejszej uchwały jest uzasadnione.

**Projekt**

z dnia 18 stycznia 2024 r.  
Zatwierdzony przez .....

**UCHWAŁA NR LXVI/./2024  
RADY GMINY BESTWINA**

z dnia 29 stycznia 2024 r.

**w sprawie przyjęcia Gminnego Programu Opieki nad Zabytkami Gminy  
Bestwina na lata 2023-2027**

Na podstawie art. 7 ust. 1 pkt. 9, art. 18 ust. 2 pkt. 15 ustawy z dnia 8 marca 1990 r. o samorządzie gminnym (t.j. Dz.U. z 2022r. poz. 559) w związku z art. 87 ust. 3 i 4 ustawy z dnia 23 lipca 2003 r. o ochronie zabytków i opiece nad zabytkami (t.j. Dz.U. z 2022r. poz. 840) po uzyskaniu pozytywnej opinii projektu programu przez Śląskiego Wojewódzkiego Konserwatora Zabytków w Katowicach - Delegatura w Bielsku-Białej

**Rada Gminy Bestwina  
uchwala:**

**§ 1.** Przyjmuje się Gminny Program Opieki nad Zabytkami Gminy Bestwina na lata 2023-2027, po uzyskaniu pozytywnej opinii przez Śląskiego Wojewódzkiego Konserwatora Zabytków - Delegatura w Bielsku-Białej, stanowiący załącznik do niniejszej uchwały.

**§ 2.** Wykonanie uchwały powierza się Wójtowi Gminy Bestwina.

**§ 3.** Uchwała wchodzi w życie z dniem podjęcia i podlega publikacji w Dzienniku Urzędowym Województwa Śląskiego.

Przewodniczący Rady

**mgr Jerzy Stanclik**

Załącznik Nr 1 do uchwały Nr LXVI/../2024  
Rady Gminy Bestwina  
z dnia 29 stycznia 2024 r.



**GMINNY PROGRAM OPIEKI NAD ZABYTKAMI GMINY BESTWINA NA LATA  
2023 – 2027**



**BESTWINA 2023**

## **Spis treści**

<b>Wprowadzenie .....</b>	<b>4</b>
<b>Podstawy prawne sporządzenia gminnego programu opieki nad zabytkami ze szczególnym uwzględnieniem ustawy z dnia 23 lipca 2003 o ochronie zabytków i opiece nad zabytkami (t.j. Dz.U.2022.0.840) .....</b>	<b>5</b>
<b>Ustawa z dnia 8 marca 1990 r. o samorządzie gminnym (t.j. Dz.U. z 2023 r. poz. 40) ....</b>	<b>11</b>
<b>Konstytucja Rzeczypospolitej Polskiej z dnia 2 kwietnia 1997 r. (Dz. U. 1997, nr 78 poz. 483 ze zm.) .....</b>	<b>12</b>
<b>Ustawa z dnia 27 marca 2003 r. o planowaniu i zagospodarowaniu przestrzennym (t.j. Dz.U.2023.977) .....</b>	<b>12</b>
<b>Ustawa z dnia 7 lipca 1994r. Prawo budowlane (t.j. Dz.U. Dz.U. z 2023 r. poz. 682).....</b>	<b>13</b>
<b>Ustawa z dnia 16 kwietnia 2004r o ochronie przyrody (t.j. Dz.U. z 2023 r. poz. 1336)....</b>	<b>15</b>
<b>Ustawa z dnia 27 kwietnia 2001 r. Prawo ochrony środowiska (t.j.Dz.U. z 2022 r. poz. 2556).....</b>	<b>16</b>
<b>Ustawa z dnia 21 sierpnia 1997 R. o gospodarce nieruchomościami (t.j. Dz.U. z 2023 r. poz. 344).....</b>	<b>16</b>
<b>Ustawa z dnia 25 października 1991 r. o organizowaniu i prowadzeniu działalności kulturalnej (t.j. Dz.U.2020.0.194) .....</b>	<b>17</b>
<b>Ustawa z dnia 24 kwietnia 2003 r. o działalności pożytku publicznego i o wolontariacie (t.j. Dz.U.2023.0.571) .....</b>	<b>19</b>
<b>Ustawa z dnia 14 lipca 1983 r. o narodowym zasobie archiwalnym i archiwach (t.j. Dz.U. 2020.0.164) .....</b>	<b>19</b>
<b>Wybrane akty wykonawcze - rozporządzenia wydane w oparciu o ustawę z dnia 23 lipca 2003 r. o ochronie zabytków i opiece nad zabytkami .....</b>	<b>19</b>
<b>Podstawy prawne dotyczące ochrony zabytków o charakterze krajowym .....</b>	<b>22</b>
<b>Krajowy program ochrony zabytków i opieki nad zabytkami na lata 2019-2022.....</b>	<b>22</b>
<b>Koncepcja Przestrzennego Zagospodarowania Kraju 2030.....</b>	<b>23</b>
<b>Podstawy prawne dotyczące ochrony zabytków o charakterze wojewódzkim oraz powiatowym.....</b>	<b>24</b>
<b>Plan zagospodarowania przestrzennego województwa śląskiego 2020+ .....</b>	<b>24</b>
<b>Strategia Rozwoju Województwa Śląskiego „Śląskie 2030” .....</b>	<b>25</b>
<b>Wojewódzki Program Opieki nad Zabytkami w województwie śląskim na lata 2022–2025 .....</b>	<b>27</b>
<b>Strategia Rozwoju Powiatu Bielskiego 2021+ .....</b>	<b>29</b>
<b>Program opieki nad zabytkami powiatu Bielskiego na lata 2021-2024 .....</b>	<b>32</b>
<b>Podstawy prawne dotyczące ochrony zabytków o charakterze lokalnym .....</b>	<b>35</b>
<b>Strategia Rozwoju Gminy Bestwina na lata 2021-2027 .....</b>	<b>35</b>
<b>Miejscowy plan Gminy Bestwina.....</b>	<b>41</b>

<b>Założenia programowe dokumentu – relacje gminnego programu opieki nad zabytkami z dokumentami przyjętymi na poziomie województwa oraz powiatu .....</b>	<b>43</b>
<b>Założenia programowe dokumentu relacja z dokumentami przyjętymi przez gminę Bestwina .....</b>	<b>43</b>
<b>Główne założenia programu .....</b>	<b>46</b>
<b>Rys Historyczny oraz charakterystyka Gminy Bestwina .....</b>	<b>47</b>
<b>Kalendaria .....</b>	<b>61</b>
<b>Charakterystyka krajobrazu kulturowego gminy .....</b>	<b>66</b>
<b>Ocena poziomu zachowania dziedzictwa kulturowego gminy Bestwina .....</b>	<b>72</b>
<b>Realizacja dotychczasowych założeń programowych programu opieki nad zabytkami .....</b>	<b>74</b>
<b>Promowanie lokalnego krajobrazu kulturowego .....</b>	<b>94</b>
<b>Analiza SWOT .....</b>	<b>93</b>
<b>Priorytety i cele Programu Opieki nad Zabytkami Gminy Bestwina .....</b>	<b>94</b>
<b>Priorytet I: Ochrona i zarządzanie lokalnym dziedzictwem kulturowym .....</b>	<b>95</b>
<b>Priorytet II: Utrwalanie lokalnego krajobrazu kulturowego .....</b>	<b>96</b>
<b>Priorytet III: Promowanie lokalnego krajobrazu kulturowego .....</b>	<b>98</b>
<b>Realizacja Programu. ....</b>	<b>100</b>
<b>Zasady oceny realizacji programu opieki nad zabytkami .....</b>	<b>100</b>
<b>Źródła finansowania Programu .....</b>	<b>101</b>
<b>Wykaz Obiektów wpisanych do Gminnej Ewidencji Gminy Bestwina stan na XI 2023 .....</b>	<b>109</b>

## **Wprowadzenie**

W dniu 13 grudnia 2018r uchwałą nr II/17/2018 rady gminy Bestwina przyjęto pierwszy w historii gminy Bestwina gminny program opieki nad zabytkami na lata 2018-2022. Przez okres jego obowiązywania udało się istotnie wpłynąć na polepszenie stanu wybranych zabytków, a także wzrost świadomości społecznej w tym zakresie. W tym czasie udało się także, wypracować pewne modele postępowania, w zakresie renowacji zabytków.

Przygotowany program na lata 2023-2027 stanowi kontynuację zapoczątkowanych zmian, z uwzględnieniem zaktualizowanych aktów normatywnych wprowadzonych przez ustawodawcę w minionych latach, a także uwarunkowania i doświadczenia zdobyte w ciągu ostatnich lat.

Głównym założeniem niniejszego dokumentu jest także kontynuacja pewnych dobrych zwyczajów, do których należy m.in. założenie renowacji minimum jednego obiektu małej architektury będącej własnością gminy rocznie. Wytyczone w ten sposób kierunki, pozwalają zakładać, że adresci programu, którym są przede wszystkim mieszkańcy gminy, odczuwają efekty jego realizacji, a także poprawę krajobrazu kulturowego.

Ochrona zabytków stanowi, o czym należy pamiętać, również jeden z ustawowych obowiązków każdej gminy, a także społeczności lokalnej. Dzisiaj nie jest jeszcze za późno, by ochronić wiele zabytków pomimo, że wiele z nich zostało zniszczonych bezpowrotnie zwłaszcza przed przyjęciem gminnej ewidencji zabytków. Chcąc uratować, to co jeszcze dzisiaj jest możliwe do ocalenia konkretne wysiłki muszą zostać podjęte niezwłocznie. W tym aspekcie ciągle dużo pozostaje do zrobienia, a największy ciężar spoczywa na właścicielach nieruchomości zabytkowych, od których najwięcej zależy czy i w jaki sposób zabytek zostanie zrewitalizowany. Ciągłe ograniczony stopień świadomości w zakresie ochrony i znaczenia tego rodzaju obiektów, stanowi istniejące ryzyko degradacji często unikalnych obiektów.

Mając na uwadze powyższe, a w szczególności ustawowy obowiązek przyjęcia gminnego programu opieki nad zabytkami, gmina Bestwina ponownie przystąpiła do prac nad programem, które zostały zwieńczone konsultacjami społecznymi, celem zmierzenia się z tym nie łatwym zadaniem.

## **Podstawy prawne sporządzenia gminnego programu opieki nad zabytkami ze szczególnym uwzględnieniem ustawy z dnia 23 lipca 2003 o ochronie zabytków i opiece nad zabytkami (t.j. Dz.U.2022.0.840)**

W pierwszej kolejności odnosząc się do podstaw prawnych gminnego programu opieki nad zabytkami zaznaczyć należy, że ten swoje umocowanie wywodzi pośrednio niemal z wszystkich rodzajów aktów prawnych obowiązujących na terenie RP. Poza konstytucją oraz ustawami, a także rozporządzeniami ochrona zabytków jest przewidziana także w krajowych, wojewódzkich oraz powiatowych aktach prawnych stanowiących akty prawa miejscowego. Na marginesie nie sposób nie wspomnieć, że również w prawie międzynarodowym funkcjonuje szereg aktów prawnych będących gwarantem ochrony zabytków m.in. Konwencja o ochronie dóbr kulturalnych w razie konfliktu zbrojnego wraz z regulaminem wykonawczym do tej Konwencji oraz Protokół o ochronie dóbr kulturalnych w razie konfliktu zbrojnego, podpisany w Hadze dnia 14 maja 1954 r.<sup>1</sup>

Przez okres minionych czterech lat zasadniczo, nie zmieniły się podstawowe akty prawne w zakresie konieczności sporządzania gminnych programów opieki nad zabytkami oraz ich funkcji. Z tych względów źródeł przyjęcia programu opieki nad zabytkami należy upatrywać w art. 87 ustawy z dnia 23 lipca 2003 o ochronie zabytków i opiece nad zabytkami który nakłada na gminę obowiązek sporządzenia oraz przyjęcie na okres 4 lat programu opieki nad zabytkami, opiniowanego przez wojewódzkiego konserwatora zabytków. Z realizacji programu ustawa o ochronie zabytków nakłada na Wójta obowiązek sporządzania sprawozdania co 2 lata.

Z tych względów wskazać należy również na inne istotne przepisy ujęte w ustawie o ochronie zabytków.

Zgodnie z art. 4 w/w ustawy ochrona zabytków polega, w szczególności, na podejmowaniu przez organy administracji publicznej działań mających na celu:

- 1) zapewnienie warunków prawnych, organizacyjnych i finansowych umożliwiających trwałe zachowanie zabytków oraz ich zagospodarowanie i utrzymanie;
- 2) zapobieganie zagrożeniom mogącym spowodować uszczerbek dla wartości zabytków;

---

<sup>1</sup> [http://www.mkidn.gov.pl/media/blekitna\\_tarcza/docs/akty/konwencja\\_haska\\_1954.pdf](http://www.mkidn.gov.pl/media/blekitna_tarcza/docs/akty/konwencja_haska_1954.pdf) dostęp 20.11.2023r. godz. 15:37

- 3) udaremnianie niszczenia i niewłaściwego korzystania z zabytków;
- 4) przeciwdziałanie kradzieży, zaginięciu lub nielegalnemu wywozowi zabytków za granicę;
- 5) kontrolę stanu zachowania i przeznaczenia zabytków;
- 6) uwzględnianie zadań ochronnych w planowaniu i zagospodarowaniu przestrzennym oraz przy kształtowaniu środowiska.

Zgodnie z art. 5 opieka nad zabytkiem sprawowana przez jego właściciela lub posiadacza polega, w szczególności, na zapewnieniu warunków:

- 1) naukowego badania i dokumentowania zabytku;
- 2) prowadzenia prac konserwatorskich, restauratorskich i robót budowlanych przy zabytku;
- 3) zabezpieczenia i utrzymania zabytku oraz jego otoczenia w jak najlepszym stanie;
- 4) korzystania z zabytku w sposób zapewniający trwałe zachowanie jego wartości;
- 5) popularyzowania i upowszechniania wiedzy o zabytku oraz jego znaczeniu dla historii i kultury. W art. 6 ustawodawca podał uszczegółowioną definicję zabytku z art. 3 oraz określił, że ochronie i opiece podlegają zabytki bez względu na ich stan zachowania.

Zgodnie z art. 6 ust. 1 ochronie i opiece podlegają, bez względu na stan zachowania:

- 1) zabytki nieruchome będące, w szczególności:
  - a) krajobrazami kulturowymi,
  - b) układami urbanistycznymi, ruralistycznymi i zespołami budowlanymi,
  - c) dziełami architektury i budownictwa,
  - d) dziełami budownictwa obronnego,
  - e) obiektami techniki, a zwłaszcza kopalniami, hutami, elektrowniami i innymi zakładami przemysłowymi,
  - f) cmentarzami,
  - g) parkami, ogrodami i innymi formami zaprojektowanej zieleni,
  - h) miejscami upamiętniającymi wydarzenia historyczne bądź działalność wybitnych osobistości lub instytucji;
- 2) zabytki ruchome będące, w szczególności:
  - a) dziełami sztuk plastycznych, rzemiosła artystycznego i sztuki użytkowej,



- b) kolekcjami stanowiącymi zbiory przedmiotów zgromadzonych i uporządkowanych według koncepcji osób, które tworzyły te kolekcje,
  - c) numizmatami oraz pamiątkami historycznymi, a zwłaszcza militariami, sztandarami, pieczęciami, odznakami, medalami i orderami,
  - d) wytworami techniki, a zwłaszcza urządzeniami, środkami transportu oraz maszynami i narzędziami świadczącymi o kulturze materialnej, charakterystycznymi dla dawnych i nowych form gospodarki, dokumentującymi poziom nauki i rozwoju cywilizacyjnego,
  - e) materiałami bibliotecznymi, o których mowa w art. 5 ustawy z dnia 27 czerwca 1997 r. o bibliotekach (Dz. U. Nr 85, poz. 539, z 1998 r. Nr 106, poz. 668, z 2001 r. Nr 129, poz. 1440 oraz z 2002 r. Nr 113, poz. 984),
  - f) instrumentami muzycznymi,
  - g) wytworami sztuki ludowej i rękodzieła oraz innymi obiektami etnograficznymi,
  - h) przedmiotami upamiętniającymi wydarzenia historyczne bądź działalność wybitnych osobistości lub instytucji;
- 3) zabytki archeologiczne będące, w szczególności:
- a) pozostałościami terenowymi pradziejowego i historycznego osadnictwa,
  - b) cmentarzyskami,
  - c) kurhanami,
  - d) reliktnami działalności gospodarczej, religijnej i artystycznej.

W myśl art. 7 formami ochrony zabytków są:

- 1) wpis do rejestru zabytków;
  - a) wpis na Listę Skarbów Dziedzictwa;
- 2) uznanie za pomnik historii;
- 3) utworzenie parku kulturowego;
- 4) ustalenia ochrony w miejscowym planie zagospodarowania przestrzennego albo w decyzji o ustaleniu lokalizacji inwestycji celu publicznego, decyzji o warunkach zabudowy, decyzji o zezwoleniu na realizację inwestycji drogowej, decyzji o ustaleniu lokalizacji linii kolejowej lub decyzji o zezwoleniu na realizację inwestycji w zakresie lotniska użytku publicznego. Jednostkom samorządu terytorialnego, powierzono troskę o zachowanie krajobrazów kulturowych.

Zgodnie z art. 16. ust.1 rada gminy, po zasięgnięciu opinii wojewódzkiego konserwatora zabytków, na podstawie uchwały, może utworzyć park kulturowy w celu ochrony krajobrazu kulturowego oraz zachowania wyróżniających się krajobrazowo terenów z zabytkami nieruchomymi charakterystycznymi dla miejscowej tradycji budowlanej i osadniczej.

W myśl art. 16 ust. 2. rada gminy ogłasza w prasie miejscowej oraz przez obwieszczenie, a także w sposób zwyczajowo przyjęty w danej miejscowości, o podjęciu prac nad utworzeniem parku kulturowego, określając formę, miejsce i termin składania wniosków dotyczących projektu uchwały o utworzeniu parku kulturowego, nie krótszy jednak niż 21 dni od dnia ogłoszenia. Na chronionym terenie parku kulturowego lub na jego części mogą być ustanowione zakazy i ograniczenia, zgodnie z art. 17.

Zgodnie z art. 17 na terenie parku kulturowego lub jego części mogą być ustanowione zakazy i ograniczenia dotyczące:

- 1) prowadzenia robót budowlanych oraz działalności przemysłowej, rolniczej, hodowlanej, handlowej lub usługowej;
- 1) zmiany sposobu korzystania z zabytków nieruchomych;
- 2) umieszczania tablic, napisów, ogłoszeń reklamowych i innych znaków niezwiązanych z ochroną parku kulturowego, z wyjątkiem znaków drogowych i znaków związanych z ochroną porządku i bezpieczeństwa publicznego, z zastrzeżeniem art. 12 ust. 1; a) zasad i warunków sytuowania obiektów małej architektury; 4) składowania lub magazynowania odpadów.

Zgodnie z art. 18 ust.1 ochronę zabytków i opiekę nad zabytkami uwzględnia się przy sporządzaniu i aktualizacji strategii rozwoju województw, planów zagospodarowania przestrzennego województw, planu zagospodarowania przestrzennego morskich wód wewnętrznych, morza terytorialnego i wyłącznej strefy ekonomicznej, analiz i studiów z zakresu zagospodarowania przestrzennego powiatu, strategii rozwoju gmin, strategii rozwoju ponadlokalnego, studiów uwarunkowań i kierunków zagospodarowania przestrzennego gmin oraz miejscowych planów zagospodarowania przestrzennego albo decyzji o ustaleniu lokalizacji inwestycji celu publicznego, decyzji o warunkach zabudowy, decyzji o zezwoleniu na realizację inwestycji drogowej, decyzji o ustaleniu

lokalizacji linii kolejowej lub decyzji o zezwoleniu na realizację inwestycji w zakresie lotniska użytku publicznego.

W myśl . 18 ust 2. w strategiach, analizach, planach i studiach, o których mowa w ust. 1, w szczególności:

- 1) uwzględnia się krajowy program ochrony zabytków i opieki nad zabytkami; 2) określa się rozwiązania niezbędne do zapobiegania zagrożeniom dla zabytków, zapewnienia im ochrony przy realizacji inwestycji oraz przywracania zabytków do jak najlepszego stanu;
- 3) ustala się przeznaczenie i zasady zagospodarowania terenu uwzględniające opiekę nad zabytkami.

W myśl art. 19 ust. 1 w studium uwarunkowań i kierunków zagospodarowania przestrzennego gminy oraz w miejscowym planie zagospodarowania przestrzennego uwzględnia się, w szczególności ochronę:

- 1) zabytków nieruchomych wpisanych do rejestru i ich otoczenia;
- 2) innych zabytków nieruchomych, znajdujących się w gminnej ewidencji zabytków;
- 3) parków kulturowych. 1a. W decyzji o ustaleniu lokalizacji inwestycji celu publicznego, decyzji o warunkach zabudowy, decyzji o zezwoleniu na realizację inwestycji drogowej, decyzji o ustaleniu lokalizacji linii kolejowej lub decyzji o zezwoleniu na realizację inwestycji w zakresie lotniska użytku publicznego uwzględnia się w szczególności ochronę:

- 1) zabytków nieruchomych wpisanych do rejestru i ich otoczenia;
- 2) innych zabytków nieruchomych, znajdujących się w gminnej ewidencji zabytków.

1b. W uchwale określającej zasady i warunki sytuowania obiektów małej architektury, tablic i urządzeń reklamowych oraz ogrodzeń uwzględnia się w szczególności:

- 1) ochronę zabytków nieruchomych wpisanych do rejestru i ich otoczenia;
- 2) ochronę zabytków nieruchomych, innych niż wymienione w pkt 1, znajdujących się w gminnej ewidencji zabytków; 3) wnioski i rekomendacje audytów krajobrazowych oraz plany ochrony parków krajobrazowych.

2. W przypadku gdy gmina posiada gminny program opieki nad zabytkami, ustalenia tego programu uwzględnia się w studium i planie, o których mowa w ust. 1. 3. W studium i planie, o których mowa w ust. 1, ustala się, w

zależności od potrzeb, strefy ochrony konserwatorskiej obejmujące obszary, na których obowiązują określone ustaleniami planu ograniczenia, zakazy i nakazy, mające na celu ochronę znajdujących się na tym obszarze zabytków.

Zgodnie z art. 21. ewidencja zabytków jest podstawą do sporządzania programów opieki nad zabytkami przez województwa, powiaty i gminy.

Zgodnie z art. 22 ust. 1. generalny Konserwator Zabytków prowadzi krajową ewidencję zabytków w formie zbioru kart ewidencyjnych zabytków znajdujących się w wojewódzkich ewidencjach zabytków.

2. Wojewódzki konserwator zabytków prowadzi wojewódzką ewidencję zabytków w formie kart ewidencyjnych zabytków znajdujących się na terenie województwa.
3. Włączenie karty ewidencyjnej zabytku ruchomego niewpisanego do rejestru do wojewódzkiej ewidencji zabytków może nastąpić za zgoda właściciela tego zabytku.
4. Wójt (burmistrz, prezydent miasta) prowadzi gminną ewidencję zabytków w formie zbioru kart adresowych zabytków nieruchomych z terenu gminy.
5. W gminnej ewidencji zabytków powinny być ujęte:
  - 1) zabytki nieruchome wpisane do rejestru;
  - 2) inne zabytki nieruchome znajdujące się w wojewódzkiej ewidencji zabytków;
  - 3) inne zabytki nieruchome wyznaczone przez wójta (burmistrza, prezydenta miasta) w porozumieniu z wojewódzkim konserwatorem zabytków.
6. Właściwy dyrektor urzędu morskiego prowadzi ewidencję zabytków znajdujących się na polskich obszarach morskich w formie zbioru kart ewidencyjnych.

Zgodnie z art. 32 ust. 1 pkt. 3 wójt (burmistrz, prezydent miasta) przyjmuje zawiadomienie o znalezieniu w trakcie prowadzenia robót budowlanych lub ziemnych przedmiotu, co do którego istnieje przypuszczenie, że jest on zabytkiem i zgodnie z art. 32 ust. 2 przyjmujący zawiadomienie wójt (burmistrz, prezydent miasta) ma obowiązek niezwłocznie przekazać zawiadomienie (w terminie nie dłuższym niż 3 dni) właściwemu wojewódzkiemu konserwatorowi zabytków.

Zgodnie z art. 89 organami ochrony zabytków są;

1. Minister właściwy do spraw kultury i ochrony dziedzictwa narodowego, w

imieniu którego zadania i kompetencje, w tym zakresie, wykonuje Generalny Konserwator Zabytków;

2. Wojewoda, w imieniu którego zadania i kompetencje, w tym zakresie, wykonuje wojewódzki konserwator zabytków.

Jak wynika z powyższego ustawodawca nakłada na jednostki samorządu terytorialnego obowiązek przyjęcia programu opieki nad zabytkami określając tryb jego przyjęcia, czas obowiązywania oraz inne wymogi takie jak np. konieczność zasięgnięcia opinii wojewódzkiego konserwatora zabytków. Powyższe stanowi samodzielną podstawę do realizacji ochrony zabytków, która jednak jest wzmacniana innymi aktami prawnymi. Z realizacji programu wójt przedkłada radzie gminy co dwa lata sprawozdanie, które stanowi element kontrolny wykonania gminnego programu opieki nad zabytkami.

Gminny program opieki nad zabytkami to dokument strategiczny, który winien być spójny z pozostałymi aktami funkcjonującymi na terenie gminy, oraz wpisywać się w wieloletnią politykę tworzenia i ochrony krajobrazu kulturowego.

## **Uwarunkowania prawne ochrony i opieki nad zabytkami w Polsce**

### **Ustawa z dnia 8 marca 1990 r. o samorządzie gminnym (t.j. Dz.U. z 2023 r. poz. 40)**

Ustawa o samorządzie gminnym stanowi podstawowy akt prawny funkcjonowania każdej gminy. W myśl art. 7 ust. 1 pkt. 9 ustawy z dnia 8 marca 1990 r. o samorządzie gminnym zaspokajanie zbiorowych potrzeb wspólnoty należy do zadań własnych gminy. W szczególności zadania własne obejmują m.in. sprawy: kultury, w tym bibliotek gminnych i innych instytucji kultury oraz ochrony zabytków i opieki nad zabytkami. Gmina jako podstawowa jednostka samorządu terytorialnego, wymieniona w konstytucji, a także korzystająca z tzw. domniemania kompetencji realizująca *de facto* wszystkie obowiązki nie zastrzeżone dla innych jednostek samorządu terytorialnego, posiada również obowiązki w zakresie ochrony zabytków wynikające *explicite* z ustawy o samorządzie gminnym. W tym zakresie obowiązki gminy w odniesieniu do ochrony szeroko rozumianego dziedzictwa kulturowego, w tym zabytków wyrażone są wprost w podstawowej ustawie normującej funkcjonowanie samorządu. Z uwagi, iż gmina jest jednostką najściślej powiązaną ze społecznością

lokalną, jest ona w stanie najdokładniej odpowiadać potrzebom również w zakresie ochrony zabytków.

### **Konstytucja Rzeczypospolitej Polskiej z dnia 2 kwietnia 1997 r. (Dz. U. 1997, nr 78 poz. 483 ze zm.)**

Konstytucja Rzeczypospolitej Polskiej z dnia 2 kwietnia 1997 r. jako ustawa zasadnicza w kilku artykułach odnosi się do zabytków.

Zgodnie z art. 5. Rzeczpospolita Polska strzeże niepodległości i nienaruszalności swojego terytorium, zapewnia wolności i prawa człowieka i obywatela oraz bezpieczeństwo obywateli, dziedzictwa narodowego oraz zapewnia ochronę środowiska, kierując się zasadą zrównoważonego rozwoju.

Zgodnie z art. 6. ust. 1 Rzeczpospolita Polska stwarza warunki upowszechniania i równego dostępu do dóbr kultury, będącej źródłem tożsamości narodu polskiego, jego trwania i rozwoju.

Zgodnie z art. 6 ust. 2 Rzeczpospolita Polska udziela pomocy Polakom zamieszkałym za granicą w zachowaniu ich związków z narodowym dziedzictwem kulturalnym.

Zgodnie z art. 73. Każdemu zapewnia się wolność twórczości artystycznej, badań naukowych oraz ogłaszania ich wyników, wolność nauczania, a także wolność korzystania z dóbr kultury.

Jak wynika z powyższego ustrojodawca w Konstytucji zapewnił ochronę zabytków gwarantując każdemu obywatelowi dostęp do szeroko rozumianych dóbr kultury, w tym prawo do korzystania z nich. Powyższe posłużenie się pojęciem „dóbr kultury” ma szersze znaczenie, aniżeli samo pojęcie zabytku, jednakże nie ulega wątpliwości, że się w nim zawiera i jest zgodne z intencją ustrojodawcy.

### **Ustawa z dnia 27 marca 2003 r. o planowaniu i zagospodarowaniu przestrzennym (t.j. Dz.U.2023.977).**

Zgodnie z art. 1 ust. 2 pkt 4. w planowaniu i zagospodarowaniu przestrzennym uwzględnia się zwłaszcza: wymagania ochrony dziedzictwa kulturowego i zabytków oraz dóbr kultury współczesnej;

Zgodnie z art. 10. ust. 1 pkt 4 w studium uwzględnia się uwarunkowania wynikające w szczególności z stanu dziedzictwa kulturowego i zabytków oraz dóbr kultury współczesnej;

Zgodnie z art. 10 ust. 2 pkt 4 w studium określa się w szczególności: obszary i zasady ochrony dziedzictwa kulturowego i zabytków oraz dóbr kultury współczesnej;

Zgodnie z art. 11 ust. 5 punkt c) Wójt, burmistrz albo prezydent miasta, po podjęciu przez radę gminy uchwały o przystąpieniu do sporządzania studium, kolejno: występuje o uzgodnienie projektu studium z zarządem województwa w zakresie jego zgodności z ustaleniami planu zagospodarowania przestrzennego województwa, z Państwowym Gospodarstwem Wodnym Wody Polskie w zakresie dotyczącym zabudowy i zagospodarowania terenu położonego na obszarach szczególnego zagrożenia powodzią, ze Spółką Celową, o której mowa w art. 2 pkt 10 ustawy z dnia 10 maja 2018 r. o Centralnym Porcie Komunikacyjnym (Dz. U. z 2021 r. poz. 1354 oraz z 2022 r. poz. 807, 1079, 1390 i 1846), w zakresie dotyczącym lokalizacji Inwestycji i Inwestycji Towarzyszących oraz obszaru otoczenia CPK, o których mowa w tej ustawie, oraz występuje o opinie dotyczące rozwiązań przyjętych w projekcie studium do: właściwego wojewódzkiego konserwatora zabytków.

Jak wynika z powyższego podstawowe akty planistyczne takie jak studium uwarunkowania i zagospodarowania przestrzennego będący podstawą do sporządzenia miejscowego planu zagospodarowania przestrzennego, winien uwzględniać uwarunkowania kulturalne, a także zabytkowe na objętym nim obszarze. Tego rodzaju rozwiązanie istotnie wzmacnia ochronę zabytków, bowiem wpływa na zakres i charakter dopuszczalnej budowy oraz wyznacza dodatkowe organy takie jak m.in. wydział budownictwa właściwego starostwa powiatowego, który przed wydaniem pozwolenia na budowę ustala zgodność planowanej inwestycji z miejscowym planem zagospodarowania przestrzennego.

#### **Ustawa z dnia 7 lipca 1994r. Prawo budowlane (t.j. Dz.U. z 2023 r. poz. 682)**

Zgodnie art. 2 ust. 2 pkt. 3 ustawy prawo budowlane przepisy ustawy nie naruszają przepisów odrębnych a w szczególności o ochronie zabytków i opiece nad zabytkami w odniesieniu do obiektów i obszarów wpisanych do rejestru zabytków oraz obiektów i obszarów objętych ochroną konserwatorską na podstawie miejscowego planu zagospodarowania przestrzennego.

Zgodnie z art. 5 ust. 1 pkt. 7 oraz ust. 2 obiekt budowlany jako całość oraz jego poszczególne części, wraz ze związanymi z nim urządzeniami budowlanymi należy, biorąc pod uwagę przewidywany okres użytkowania, projektować i budować w sposób określony w przepisach, w tym techniczno-budowlanych, oraz zgodnie z zasadami wiedzy technicznej, zapewniając: ochronę obiektów wpisanych do rejestru zabytków oraz obiektów objętych ochroną konserwatorską;

W myśl art. 5 ust. 2 obiekt budowlany należy użytkować w sposób zgodny z jego przeznaczeniem i wymaganiami ochrony środowiska oraz utrzymywać w należyтым stanie technicznym i estetycznym, nie dopuszczając do nadmiernego pogorszenia jego właściwości użytkowych i sprawności technicznej, w szczególności w zakresie związanym z wymaganiami, o których mowa w ust. 1 pkt 1–7.

Zgodnie z art. 29 ust. 7 roboty budowlane, o których mowa w ust. 1–4, wykonywane:

- 1) przy obiekcie budowlanym wpisanym do rejestru zabytków – wymagają decyzji o pozwoleniu na budowę,
- 2) na obszarze wpisanym do rejestru zabytków – wymagają dokonania zgłoszenia – przy czym do wniosku o decyzję o pozwoleniu na budowę oraz zgłoszenia należy dołączyć pozwolenie właściwego wojewódzkiego konserwatora zabytków wydane na podstawie przepisów o ochronie zabytków i opiece nad zabytkami.

Zgodnie z art. 39 ust. 1 prowadzenie robót budowlanych przy obiekcie budowlanym wpisanym do rejestru zabytków lub na obszarze wpisanym do rejestru zabytków wymaga, przed wydaniem decyzji o pozwoleniu na budowę, uzyskania pozwolenia na prowadzenie tych robót, wydanego przez właściwego wojewódzkiego konserwatora zabytków.

Zgodnie z art. 39 ust. 2 decyzja o pozwoleniu na rozbiórkę obiektu budowlanego wpisanego do rejestru zabytków może być wydana po uzyskaniu decyzji Generalnego Konserwatora Zabytków działającego w imieniu ministra właściwego do spraw kultury i ochrony dziedzictwa narodowego o skreśleniu tego obiektu z rejestru zabytków.

Zgodnie z art. 39 ust. 3 w stosunku do obiektów budowlanych oraz obszarów niewpisanych do rejestru zabytków, a ujętych w gminnej ewidencji zabytków, pozwolenie na budowę lub rozbiórkę obiektu budowlanego wydaje organ administracji architektoniczno-budowlanej w uzgodnieniu z wojewódzkim konserwatorem zabytków.

Zgodnie z art. 39 ust. 4 wojewódzki konserwator zabytków jest obowiązany zająć stanowisko w sprawie wniosku o pozwolenie na budowę lub rozbiórkę obiektów budowlanych, o których mowa w ust. 3, w terminie 30 dni od dnia jego doręczenia.



Niezajęcie stanowiska w tym terminie uznaje się jako brak zastrzeżeń do przedstawionych we wniosku rozwiązań projektowych.

Jak wynika z powyższego przepisy prawa budowlanego, nie wyłączają ani ograniczają przepisów ustawy o ochronie zabytków, a wręcz przeciwnie wzmacniają jej doniosłość poprzez uzależnienie wykonania, niektórych czynności budowlanych od spełnienia warunków przewidzianych w ustawie szczególnej. Zatem wykonanie niektórych prac przy zabytku będzie wymagało w niektórych wypadkach uzyskania decyzji konserwatora, a w niektórych jego uzgodnienia.

### **Ustawa z dnia 16 kwietnia 2004r o ochronie przyrody (t.j. Dz.U. z 2023 r. poz. 1336)**

Zgodnie z art. 19 ust. 1 pkt. 3) art. 19 ust. 1 ustawy o ochronie przyrody projekt planu ochrony sporządza dla: parku krajobrazowego – dyrektor parku krajobrazowego lub dyrektor zespołu parków krajobrazowych.

Zgodnie z art. 19 ust. 1 pkt. 6a. Sejmik województwa ustanawia, w drodze uchwały, plan ochrony dla parku krajobrazowego w terminie 6 miesięcy od dnia otrzymania projektu planu albo odmawia jego ustanowienia, jeżeli projekt planu jest niezgodny z celami ochrony przyrody. Plan ochrony może być zmieniony, jeżeli wynika to z potrzeb ochrony przyrody.

Zgodnie z art. 19 ust. 1 pkt. 6b. Projekt uchwały, o której mowa w ust. 6a, wymaga uzgodnienia z właściwym regionalnym dyrektorem ochrony środowiska i zaopiniowania przez właściwego wojewódzkiego konserwatora zabytków.

Zgodnie z art. 19 ust. 1 pkt. 6c. Projekt uchwały, o której mowa w ust. 6a, w części dotyczącej wprowadzenia zakazów, wymienionych w art. 17 ust. 1a, wymaga uzgodnienia z właściwą miejscowo radą gminy.

Zgodnie z art. 83a ust. 1 Zezwolenie na usunięcie drzewa lub krzewu z terenu nieruchomości wydaje wójt, burmistrz albo prezydent miasta, a w przypadku gdy zezwolenie dotyczy usunięcia drzewa lub krzewu z terenu nieruchomości lub jej części wpisanej do rejestru zabytków – wojewódzki konserwator zabytków.

Jak wynika z powyższego ustawodawca w ustawie o ochronie przyrody, założył ochronę zabytków stanowiących zieleń poprzez ich ochronę w planach ochrony oraz procedurze uzyskiwania zezwoleń na ingerencję przy usunięciu drzewa lub krzewu z nieruchomości lub jej części wpisanej do rejestru zabytków.

**Ustawa z dnia 27 kwietnia 2001 r. Prawo ochrony środowiska (t.j.Dz.U. z 2022 r. poz. 2556)**

W ustawie prawo ochrony środowiska ustawodawca również odwołuje się do ochrony zabytków.

Zgodnie z art. 101 ust. 2 lit. f) że ochrona powierzchni ziemi polega na zachowaniu funkcji środowiskowych, gospodarczych, społecznych i kulturowych, w tym między innymi: zbioru dziedzictwa geologicznego, geomorfologicznego i archeologicznego.

Zgodnie z art. 238 lit. e Przegląd ekologiczny instalacji, która jest kwalifikowana jako przedsięwzięcie mogące zawsze znacząco oddziaływać na środowisko w rozumieniu ustawy z dnia 3 października 2008 r. o udostępnianiu informacji o środowisku i jego ochronie, udziale społeczeństwa w ochronie środowiska oraz o ocenach oddziaływania na środowisko, powinien zawierać: istniejące w sąsiedztwie lub bezpośrednim zasięgu oddziaływania instalacji zabytki chronione na podstawie przepisów o ochronie zabytków i opiece nad zabytkami.

Z kolei art. 400a ust. 26 stanowi, że finansowanie ochrony środowiska i gospodarki wodnej obejmuje działania związane z utrzymaniem i zachowaniem parków oraz ogrodów, będących przedmiotem ochrony na podstawie przepisów o ochronie zabytków i opiece nad zabytkami.

**Ustawa z dnia 21 sierpnia 1997 R. o gospodarce nieruchomościami (t.j. Dz.U. z 2023 r. poz. 344)**

Zgodnie z art. 6 ust. 5 art. 6 ustawy o gospodarce nieruchomościami celami publicznymi w rozumieniu ustawy są: opieka nad nieruchomościami stanowiącymi zabytki w rozumieniu przepisów o ochronie zabytków i opiece nad zabytkami;

Zgodnie z art. 13, ust. 4 sprzedaż, zamiana, darowizna lub oddanie w użytkowanie wieczyste nieruchomości wpisanych do rejestru zabytków, stanowiących własność Skarbu Państwa lub jednostki samorządu terytorialnego, a także wnoszenie tych nieruchomości jako wkładów niepieniężnych (aportów) do spółek, wymaga pozwolenia wojewódzkiego konserwatora zabytków.

Zgodnie z art. 29 ust. 2 jeżeli przedmiotem umowy o oddanie nieruchomości gruntowej w użytkowanie wieczyste jest nieruchomość wpisana do rejestru zabytków, przy określaniu sposobu korzystania z tej nieruchomości można nałożyć, w razie potrzeby,

str. 16

na nabywcę obowiązek odbudowy lub remontu położonych na niej zabytkowych obiektów budowlanych, w terminie określonym w umowie.

Zgodnie z art. 45 ust. 2a w przypadku nieruchomości wpisanej do rejestru zabytków, w decyzji o ustanowieniu trwałego zarządu można nałożyć, w miarę potrzeby, na jednostkę organizacyjną obowiązek odbudowy lub remontu położonych na tej nieruchomości zabytkowych obiektów budowlanych, w terminie określonym w decyzji.

Zgodnie z art. 68 ust 3. ustaloną, zgodnie z art. 67, cenę nieruchomości lub jej części wpisanej do rejestru zabytków obniża się o 50%. Właściwy organ może, za zgodą odpowiednio wojewody albo rady lub sejmiku, podwyższyć lub obniżyć tę bonifikatę.

Zgodnie z art. 96. 1a. w odniesieniu do nieruchomości wpisanej do rejestru zabytków decyzję, o której mowa w ust. 1, wydaje się po uzyskaniu pozwolenia wojewódzkiego konserwatora zabytków na podział tej nieruchomości..

Zezwolenie to dołącza się do wniosku o podział nieruchomości (art. 97 ust. 1 pkt. 3a)

Zgodnie z art. 109 ust. 1 pkt 4, Art. 109. 1 pkt 4 Gminie przysługuje prawo pierwokupu w przypadku sprzedaży: ) nieruchomości wpisanej do rejestru zabytków lub prawa użytkowania wieczystego takiej nieruchomości.

Jak wynika z powyższego obrót nieruchomościami wpisanymi do rejestru zabytków, a stanowiącymi własność skarbu państwa lub jednostek samorządu terytorialnego wymaga uzyskania zgody konserwatora zabytków. W takim zakresie powyższe świadczy o szczególnej pieczy i roli konserwatora zabytków, który co do zasady w opisanym powyżej przypadku decyduje o ostatecznym zbyciu nieruchomości.

### **Ustawa z dnia 25 października 1991 r. o organizowaniu i prowadzeniu działalności kulturalnej (t.j. Dz.U.2020.0.194)**

Zgodnie z art. 1 ust. 2 stanowi, Państwo sprawuje mecenat nad działalnością kulturalną polegający na wspieraniu i promocji twórczości, edukacji i oświaty kulturalnej, działań i inicjatyw kulturalnych, a także opieki nad zabytkami i ochrony dziedzictwa narodowego w Rzeczypospolitej Polskiej i za granicą.

Zgodnie z art. 1 ust. 4 Mecenat, o którym mowa w ust. 2 i 3, sprawują także organy jednostek samorządu terytorialnego w zakresie ich właściwości.

Zgodnie z art. 7b ust. 1 minister właściwy do spraw kultury i ochrony dziedzictwa narodowego, inni ministrowie i kierownicy urzędów centralnych w odniesieniu do

podległych im ośrodków i instytucji kultury, a także jednostki samorządu terytorialnego, mogą przyznawać stypendia osobom zajmującym się twórczością artystyczną, upowszechnianiem kultury oraz opieką nad zabytkami.

Zgodnie z art. 14a ust. 1 tworzy się wykaz obiektów stanowiących własność Skarbu Państwa lub jednostek samorządu terytorialnego, w których prowadzona jest, jako podstawowa, działalność kulturalna lub które dla takiej działalności zostały wybudowane i nie mogą być przeznaczone do prowadzenia wyłącznie innej działalności podstawowej. Do wykazu wpisuje się obiekty stanowiące obiekty budowlane w rozumieniu przepisów ustawy z dnia 7 lipca 1994 r. – Prawo budowlane (t. j. Dz. U. z 2018 r. poz. 1202 ze zm.).

Zgodnie z art. 14a ust. 2 minister właściwy do spraw kultury i ochrony dziedzictwa narodowego określi, w drodze rozporządzenia, wykaz obiektów, o którym mowa w ust. 1, oraz tryb zgłaszania obiektów w celu wpisania ich do wykazu, uwzględniając wartości historyczne lub zabytkowe tych obiektów, a także ich pierwotne przeznaczenie na cele kulturalne.

Zgodnie z art. 40 stanowi, że przepisy ustawy nie naruszają przepisów ustawy o ochronie zabytków i opiece nad zabytkami.

Ustawa o organizowaniu i prowadzeniu działalności kulturalnej przyznała instytucjom kultury, szczególną rolę i uprawnienia w zakresie ochrony dziedzictwa kulturowego, a także zabytków, nie naruszając przy tym, przepisów ustawy o ochronie zabytków i opiece nad zabytkami.

### **Ustawa z dnia 24 kwietnia 2003 r. o działalności pożytku publicznego i o wolontariacie (t.j. Dz.U.2023.0.571)**

Zgodnie z art. 1 ust 1. Ustawa reguluje zasady: 1) prowadzenia działalności pożytku publicznego przez organizacje pozarządowe w sferze zadań publicznych, współpracy organów administracji publicznej z organizacjami pozarządowymi oraz współpracy, o której mowa w art. 4d.

Zgodnie z art. 3 ust. 1. Działalnością pożytku publicznego jest działalność społecznie użyteczna, prowadzona przez organizacje pozarządowe w sferze zadań publicznych określonych w ustawie.

Zgodnie z art. 4 ust 1 pkt. 16 Sfera zadań publicznych, o której mowa w art. 3 ust. 1, obejmuje zadania w zakresie: kultury, sztuki, ochrony dóbr kultury i dziedzictwa narodowego.

### **Ustawa z dnia 14 lipca 1983 r. o narodowym zasobie archiwalnym i archiwach (t.j. Dz.U. 2020.0.164)**

Zgodnie z art. 2 ust. 1 narodowy zasób archiwalny służy nauce, kulturze, gospodarce narodowej oraz potrzebom obywateli. Zgodnie z art. 2 ust. 2 narodowy zasób archiwalny, w zależności od stosunku własności materiałów archiwalnych, dzieli się na:

- 1) państwowy zasób archiwalny;
- 2) niepaństwowy zasób archiwalny.

Zgodnie z art. 3. materiały archiwalne stanowiące narodowy zasób archiwalny przechowuje się wieczyście. Konieczność zabezpieczenia materiałów archiwalnych przez konkretne podmioty został określony w art. 12 ustawy.

W myśl art. 12. organy państwowe i państwowe jednostki organizacyjne, organy jednostek samorządu terytorialnego oraz samorządowe jednostki organizacyjne, partie polityczne, organizacje polityczne, spółdzielcze i inne organizacje społeczne oraz inne niepaństwowe jednostki organizacyjne, a także kościoły i związki wyznaniowe, u których powstają bądź które przechowują materiały archiwalne, są obowiązane zapewnić należyte warunki ich przechowywania, chronić je przed uszkodzeniem, zniszczeniem bądź utratą oraz zapewnić konieczną konserwację tych materiałów.

Jak wynika z powyższego ustawodawca, także na jednostki samorządu terytorialnego nałożył obowiązek ochrony materiałów i dokumentów archiwalnych w tym, związanych z ochroną zabytków, celem ich zachowania, a także utrzymania w należyтым stanie.

### **Wybrane akty wykonawcze - rozporządzenia wydane w oparciu o ustawę z dnia 23 lipca 2003 r. o ochronie zabytków i opiece nad zabytkami**

W oparciu o wyżej wymienioną ustawę zostały wydane następujące akty wykonawcze:

- 1) Rozporządzenie Ministra Kultury z dnia 9 lutego 2004 r. w sprawie wzoru znaku informacyjnego umieszczonego na zabytkach nieruchomych wpisanych do rejestru zabytków (Dz. U. 2004 nr 30 poz. 259).
- 2) Rozporządzenie Ministra Kultury z dnia 1 kwietnia 2004 r. w sprawie nagród za odkrycie lub znalezienie zabytków archeologicznych (Dz. U. 2004 nr 71 poz. 650).
- 3) Rozporządzenie Ministra Kultury z dnia 9 kwietnia 2004 r. w sprawie organizacji wojewódzkich urzędów ochrony zabytków (Dz. U. 2004 nr 75 poz. 706).
- 4) Rozporządzenie Ministra Kultury z dnia 10 maja 2004 r. w sprawie rzeczoznawców Ministra Kultury w zakresie opieki nad zabytkami (Dz. U. 2004 nr 124 poz. 1302).
- 5) Rozporządzenie Ministra Kultury z dnia 12 maja 2004 r. w sprawie odznaki "Za opiekę nad zabytkami" (Dz. U. 2004 nr 124 poz. 1304).
- 6) Rozporządzenie Ministra Kultury z dnia 25 sierpnia 2004 r. w sprawie organizacji i sposobu ochrony zabytków na wypadek konfliktu zbrojnego i sytuacji kryzysowych (Dz. U. 2004 nr 212 poz. 2153).
- 7) Rozporządzenie Ministra Kultury i Dziedzictwa Narodowego z dnia 3 lutego 2006 r. zmieniające rozporządzenie w sprawie odznaki "Za opiekę nad zabytkami" (Dz.U. 2006 nr 24 poz. 181).
- 8) Rozporządzenie Ministra Kultury i Dziedzictwa Narodowego z dnia 18 kwietnia 2011 r. w sprawie wywozu zabytków za granicę (Dz.U. 2011 nr 89 poz. 510).
- 9) Rozporządzenie Ministra Kultury i Dziedzictwa Narodowego z dnia 10 stycznia 2014 r. w sprawie dotacji na badania archeologiczne (Dz.U. 2014 poz. 110).
- 10) Rozporządzenie Ministra Kultury i Dziedzictwa Narodowego z dnia 19 sierpnia 2015 r. w sprawie krajowego rejestru utraconych dóbr kultury (Dz.U. 2015 poz. 1275).
- 11) Rozporządzenie Ministra Kultury i Dziedzictwa Narodowego z dnia 28 kwietnia 2017 r. w sprawie Listy Skarbów Dziedzictwa (Dz. U. 2017 poz. 928).
- 12) Rozporządzenie Ministra Kultury i Dziedzictwa Narodowego z dnia 12 lipca 2017 r. w sprawie sposobu ustalania wysokości i rozliczania dotacji celowej na wyposażenie w zabezpieczenia techniczne pomieszczenia, w którym będzie przechowywany zabytek wpisany na Listę Skarbów Dziedzictwa (Dz.U. 2017 poz. 1384).

- 13) Rozporządzenie Ministra Kultury i Dziedzictwa Narodowego z dnia 21 maja 2018 r. w sprawie wymagań, jakim powinna odpowiadać ochrona przechowywanego i przewożonego zabytku wpisanego na Listę Skarbów Dziedzictwa (Dz.U. 2018 poz. 1134).
- 14) Rozporządzenie Ministra Kultury i Dziedzictwa Narodowego z dnia 16 sierpnia 2017 r. w sprawie dotacji celowej na prace konserwatorskie lub restauratorskie przy zabytku wpisanym na Listę Skarbów Dziedzictwa oraz prace konserwatorskie, restauratorskie i roboty budowlane przy zabytku wpisanym do rejestru zabytków (Dz.U. 2017 poz. 1674).
- 15) Rozporządzenie Ministra Kultury i Dziedzictwa Narodowego z dnia 19 lipca 2019 r. w sprawie wzorów dokumentów oceny wskazującej czas powstania zabytku, wyceny zabytku oraz potwierdzenia wwozu zabytku na terytorium Rzeczypospolitej Polskiej (Dz.U. 2019 poz. 1470).
- 16) Rozporządzenie Ministra Kultury i Dziedzictwa Narodowego z dnia 2 sierpnia 2018 r. w sprawie prowadzenia prac konserwatorskich, prac restauratorskich i badań konserwatorskich przy zabytku wpisanym do rejestru zabytków albo na Listę Skarbów Dziedzictwa oraz robót budowlanych, badań architektonicznych i innych działań przy zabytku wpisanym do rejestru zabytków, a także badań archeologicznych i poszukiwań zabytków (Dz.U. 2018 poz. 1609).
- 17) Rozporządzenie Ministra Kultury i Dziedzictwa Narodowego z dnia 28 sierpnia 2019 r. zmieniające rozporządzenie w sprawie prowadzenia prac konserwatorskich, prac restauratorskich i badań konserwatorskich przy zabytku wpisanym do rejestru zabytków albo na Listę Skarbów Dziedzictwa oraz robót budowlanych, badań architektonicznych i innych działań przy zabytku wpisanym do rejestru zabytków, a także badań archeologicznych i poszukiwań zabytków (Dz. U. 2019 poz. 1721).
- 18) Rozporządzenie Ministra Kultury i Dziedzictwa Narodowego z dnia 10 września 2019 r. zmieniające rozporządzenie w sprawie prowadzenia rejestru zabytków, krajowej, wojewódzkiej i gminnej ewidencji zabytków oraz krajowego wykazu zabytków skradzionych lub wywiezionych za granicę niezgodnie z prawem (Dz.U. 2019 poz. 1886).
- 19) Rozporządzenie Ministra Kultury i Dziedzictwa Narodowego z dnia 10 września 2019 r. zmieniające rozporządzenie w sprawie rzeczoznawców Ministra Kultury w zakresie opieki nad zabytkami (Dz.U. 2019 poz. 1811).

## **Podstawy prawne dotyczące ochrony zabytków o charakterze krajowym**

Gminny Program Opieki nad Zabytkami gminy Bestwina wpisuje się także w realizację celów wyznaczonych przez dokumenty o charakterze krajowym, wojewódzkim, oraz powiatowym. Poniżej przedstawiono najistotniejsze z nich wraz z kwestiami odnoszącymi się wprost do zagadnień związanych z ochroną dziedzictwa, a także zabytków.

### **Krajowy program ochrony zabytków i opieki nad zabytkami na lata 2019-2022.**

Krajowy Program Ochrony Zabytków i Opieki nad Zabytkami na lata 2019-2022 został przyjęty uchwałą Rady Ministrów 13 sierpnia 2019 r., a następnie ogłoszony w „Monitorze Polskim” 11 września 2019 r. (MP z 2019 r., poz. 808).<sup>2</sup>

Krajowy program ochrony zabytków i opieki nad zabytkami na lata 2019–2022, zwany dalej „Programem 2019–2022”, ma na celu realizację przepisu art. 84 w związku z art. 86 ust. 1 ustawy z dnia 23 lipca 2003 r. o ochronie zabytków i opiece nad zabytkami (Dz. U. z 2018 r. poz. 2067, z późn. zm.), zwanej dalej „ustawą”. Program 2019–2022 jest głównym dokumentem strategicznym określającym cele administracji rządowej oraz podległych jej służb i instytucji w zakresie ochrony zabytków i opieki nad zabytkami, a także środki służące do realizacji wyznaczonych celów.

Zgodnie z art. 85 ust. 1 ustawy z dnia 23 lipca 2003 r. o ochronie zabytków i opiece nad zabytkami w krajowym programie ochrony zabytków i opieki nad zabytkami określa się cele i kierunki działań oraz zadania w zakresie ochrony zabytków i opieki nad zabytkami, warunki i sposób finansowania planowanych działań, a także harmonogram ich realizacji.

Przyjęty krajowy program ochrony zabytków i opieki nad zabytkami na lata 2019 – 2022 wskazują, że „Biorąc pod uwagę wnioski płynące z realizacji i ewaluacji Programu 2014–2017, a także zmianę systemu ochrony zabytków wprowadzoną ustawą z dnia 22 czerwca 2017 r. o zmianie ustawy o ochronie zabytków i opiece nad zabytkami oraz niektórych innych ustaw, został sformułowany cel główny Programu 2019–2022: „Stworzenie warunków dla zapewnienia efektywnej ochrony i opieki nad

---

<sup>2</sup> <https://nid.pl/krajowy-program-ochrony-zabytkow-i-opieki-nad-zabytkami-na-lata-20192022/> dostęp: 20.11.2023r. g. 16:17



zabytkami”, który realizowany będzie przez trzy cele szczegółowe, podzielone na kierunki działania, tj.: cel szczegółowy

1. Cel szczegółowy 1 Optymalizacja systemu ochrony dziedzictwa kulturowego cel szczegółowy

2. Cel szczegółowy 2 Wsparcie działań w zakresie opieki nad zabytkami opieki nad zabytkami, cel szczegółowy

3. Cel szczegółowy 3 Budowanie świadomości społecznej wartości dziedzictwa wartości dziedzictwa kulturowego”<sup>3</sup>. Wskazać należy, że podmiotem odpowiedzialnym za realizację programu jest Narodowy Instytut Dziedzictwa, a łączna kwota środków przeznaczonych na jego realizację wynosi 25 617 089 zł.

Z wykonania programu zgodnie z art. 86 ust. 2 ustawy Minister Kultury i Dziedzictwa Narodowego, , przedstawia Radzie Ministrów, co dwa lata sprawozdanie z realizacji zadań wynikających z programu. Osobą odpowiedzialną za koordynację i zarządzanie Programem 2019–2022 jest powoływany przez Ministra Kultury i Dziedzictwa Narodowego Koordynator Programu 2019–2022 będący dyrektorem Narodowego Instytutu Dziedzictwa.

Na dzień przyjmowania niniejszego programu nie opracowano nowego Krajowego Programu Ochrony Zabytków.

## **Koncepcja Przestrzennego Zagospodarowania Kraju 2030**

Koncepcja przestrzenna zagospodarowania kraju to dokument przyjęty przez Ministerstwo Rozwoju Regionalnego, stanowiący dokument o charakterze strategicznym w postaci przedstawienia koncepcji zagospodarowania przestrzennego kraju. Odnosząc się do przyjętych założeń autorzy dokumentu nie pozostali obojętni w przedmiocie zabytków, a także dziedzictwa kulturowego podkreślając ich rolę. W uwarunkowaniach wynikających z dziedzictwa kulturowego wskazano:

Zasoby obiektów zabytkowych i krajobrazów Polski świadectwem wielu kultur i epok. Ich rozmieszczenie pokazane na Mapie diagnostycznej 18. (Rozdział VIII.) wskazuje jedynie nasycenie ewidencjonowanymi zabytkami nieruchomymi sygnalizując niski,

---

<sup>3</sup> Krajowy program ochrony zabytków i opieki nad zabytkami na lata 2019–2022” str. 4, 15 i 8,24 opubl. <https://isap.sejm.gov.pl/isap.nsf/download.xsp/WMP20190000808/O/M20190808.pdf>  
dostęp 13.09.2022 g. 13:38, 29.11.2022r. g. 11:12

niezgodny z posiadanym potencjałem rozwojowym, poziom wykorzystania funkcji symbolicznych i promocyjnych tych zasobów.

Dziedzictwo kulturowe – tak materialne, jak i odnoszące się do sfery wartości niematerialnych – jest częścią współczesnej przestrzeni. Obejmuje nie tylko pojedyncze obiekty kubaturowe lub ich zespoły, ale takie – całość jednostki przestrzennej – obiekt wraz z otaczającą go przestrzenią. Ta całość powinna podlegać badaniom i ochronie, nawet jeżeli na powierzchni ziemi – jak w wypadku wielu stanowisk archeologicznych – nie ma śladów pozwalających na eksponowanie jej w scenariuszach rozwoju funkcji symbolicznych. Odziedziczone obiekty muszą pełnić funkcje użytkowe współcześnie nadane, zgodne z ich potencjałem i wymogami ochrony. W przeciwnym wypadku niszczą, giną, tracą wartość, nieodwracalnie zubożając potencjał rozwojowy i obraz dziedzictwa narodowego. W perspektywie najbliższych dwudziestu lat rola dziedzictwa kulturowego w procesach rozwoju przestrzennego będzie rola – zwiększanie się zamożności społeczeństwa oraz przekształcenia o charakterze kulturowym będą powodowały wzrost znaczenia rozwojowego zarówno materialnych jak i niematerialnych składników dziedzictwa kulturowego. Ich lokalizacja i umiejętność wykorzystania w procesach rozwoju będzie wpływać pozytywnie na tok koncentracji gospodarczej, ludnościowej i rangę kultury i turystyki.<sup>4</sup> Ostatecznie należy stwierdzić, że przyjęcie dokumentu miało miejsce 13 grudnia 2011 r. i stanowi jedynie koncepcję, zatem jego założenia stanowią pewne wytyczne, których realizacja może ulegać pewnym odstępstwom.

## **Podstawy prawne dotyczące ochrony zabytków o charakterze wojewódzkim oraz powiatowym**

### **Plan zagospodarowania przestrzennego województwa śląskiego 2020+**

Celem opracowania Planu 2020+ jest wykreowanie polityki przestrzennej województwa w zakresie określenia podstawowych elementów układu przestrzennego, ich zróżnicowania i wzajemnych relacji. Zasięg terytorialny prac nad Planem 2020+ obejmuje obszar województwa śląskiego w szerokim kontekście

---

<sup>4</sup> Koncepcja Przestrzennego Zagospodarowania Kraju 2030

<http://eregion.wzp.pl/sites/default/files/kpz.k.pdf> s. 32 i n dostęp 13.09.2022 g. 13:53

powiązań przestrzennych i funkcjonalnych z bliższym i dalszym otoczeniem, natomiast zakres terytorialny ustaleń Planu 2020+ stanowi obszar w granicach administracyjnych województwa śląskiego. Zakres merytoryczny Planu 2020+ wynika wprost z art. 39 ust. 3 ustawy o planowaniu i zagospodarowaniu przestrzennym. Plan 2020+ określa podstawowe elementy układu przestrzennego, ich zróżnicowanie i wzajemne relacje, uwzględnia zapisy KPZK 2030 i ustalenia Strategii „Śląskie 2020+”, a także zapisy programów rządowych i wojewódzkich w odniesieniu do zadań rządowych i samorządowych służących realizacji inwestycji celu publicznego o znaczeniu ponadlokalnym. Ustalenia Planu 2020+ pozostają również w zgodności z dokumentami programowymi Unii Europejskiej oraz w spójności z Regionalnym Programem Operacyjnym Województwa Śląskiego na lata 2014-2020 i Kontraktem Terytorialnym dla Województwa Śląskiego<sup>11</sup>. Plan 2020+ stanowi wyraz podejścia strategicznego i zintegrowanego, które wyraża się umieszczeniem planowania w centrum sił globalizacji: technologii, polityki, kultury i ekonomii, kreujących zurbanizowane społeczeństwo i jego fizyczną rzeczywistość. W Planie 2020+ określa się inteligentną politykę opartą na wspólnej wizji i modelowaniu przyszłości - ukierunkowaną na osiągnięcie celów wspólnoty regionalnej, która niekoniecznie opiera się na wiedzy naukowej i systematycznej. Plan 2020+ uwzględnia konsekwencje polityki dla konkurencyjności – co oznacza, że nie można ignorować normalnych ludzkich zachowań, dlatego dla większej efektywności planowania modyfikuje się trendy społeczne i ekonomiczne w taki sposób, aby mogły one oddziaływać w sposób bardziej właściwy i zrównoważony na kształtowanie struktury przestrzennej, niż miałyby to miejsce bez udziału planowania.<sup>5</sup> Jak wynika z powyższego przedmiotowy dokument wpisuje się w długoterminową politykę planowania przestrzennego na terenie województwa śląskiego, oraz stanowi podstawowy dokument określający jej kierunki.

Prace nad zmianą Planu Zagospodarowania Przestrzennego Województwa Śląskiego 2020+, nadal trwają, a wstępnie przewidywany termin zakończenia prac został określony na II kwartał 2024r.

### **Strategia Rozwoju Województwa Śląskiego „Śląskie 2030”**

---

<sup>5</sup> <https://planzagospodarowania.slaskie.pl/content/1474878101> s. 4 i 5  
dostęp 13.09.2022 g. 15:35

Kolejnym istotnym dokumentem o którym należy wspomnieć, który odwołuję się do długoterminowych założeń jest Strategia Rozwoju Województwa Śląskiego „Śląskie 2030” która stanowi i podejmuje temat kompleksowego planowania rozwoju województwa w wielu aspektach, w tym przy uwzględnieniu istniejących zabytków, oraz ich znaczenia.

W województwie śląskim 51,0% powierzchni ogólnej zajmują użytki rolne, z czego 23,1% użytków znajduje się w granicach administracyjnych miast, co wyróżnia województwo w skali kraju<sup>13</sup>. Na szczególną uwagę zasługują występujące w Kotlinie Raciborskiej czarnoziemy. W bogatych i różnorodnych zasobach środowiska kulturowego regionu wyróżniają się zabytkowe obiekty i układy przestrzenne od prehistorycznych, poprzez średniowieczne, po te najbardziej charakterystyczne dla województwa – związane z jego industrialną historią. Razem stanowią mocny i unikatowy element tożsamości regionu, który stać się może komponentem wysokiej klasy produktu turystycznego. Częstochowa z Klasztorem i Sanktuarium na Jasnej Górze stanowi centrum kultu religijnego o zasięgu europejskim. Województwo śląskie wyróżnia się bogatą ofertą w sferze kultury świadczoną przez: Narodową Orkiestrę Symfoniczną Polskiego Radia, Operę Śląską, filharmonie, muzea w tym Muzeum Śląskie, teatry, Biura Wystaw Artystycznych i galerie oraz Akademię Muzyczną w Katowicach i Akademię Sztuk Pięknych w Katowicach oraz wiele innych instytucji kultury.<sup>6</sup>.

Województwo śląskie jest obszarem o wyjątkowym, zróżnicowanym i bogatym dziedzictwie kulturowym. Zasoby dziedzictwa kulturowego, zarówno materialne, jak i niematerialne, mają szczególne znaczenie w zachowaniu tożsamości regionu, kształtowaniu atrakcyjności gospodarczej i turystycznej województwa. W obszarze ochrony znalazły się najcenniejsze elementy dziedzictwa regionu takie jak: otulina parku narodowego, rezerваты przyrody, parki krajobrazowe, obszary chronionego krajobrazu, obiekty proponowane do umieszczenia na liście Światowego Dziedzictwa UNESCO, parki kulturowe, ponadto zespoły przyrodniczo-krajobrazowe, pomniki historii i obiekty figurujące w rejestrze zabytków województwa śląskiego oraz dobra

---

<sup>6</sup> Plan Zagospodarowania Przestrzennego Województwa Śląskiego 2020+ załącznik do uchwały nr V / 26 / 2 / 2016 Sejmiku Województwa Śląskiego z dnia 29 sierpnia 2016 r. s. 8 opubl. <https://planzagospodarowania.slaskie.pl/content/1474878101> dostęp 20.09.2022 g. 11:44

kultury współczesnej.<sup>7</sup> Jak wynika z powyższego województwo śląskie, jest wyjątkowo bogatym kulturalnie i zabytkowo regionem, co stanowi nieocenioną zaletę oraz szansę do budowania i wzmacniania istniejącego potencjału.

## **Wojewódzki Program Opieki nad Zabytkami w województwie śląskim na lata 2022–2025**

Cele programu wynikają z przeprowadzonej analizy zasobów zabytkowych i uwzględniają cele wskazane w ustawie. Przyjęto następujące poziomy strategiczne: cele strategiczne, cele operacyjne, kierunki działań. Sformułowano je w zgodności ze strategią rozwoju województwa oraz właściwymi krajowymi i wojewódzkimi dokumentami strategicznymi<sup>35</sup>. Cele zostały sformułowane na podstawie diagnozy podsumowanej analizą SWOT. Zestawienie celów i kierunków działań przedstawiono w tabeli 12: Cele i kierunki działań wojewódzkiego programu opieki nad zabytkami w województwie śląskim.<sup>8</sup> Mając na uwadze powyższe, sformułowano następujący cel nadrzędny Wojewódzkiego programu opieki nad zabytkami w województwie śląskim na lata 2022–2025: HARMONIJNE ZARZĄDZANIE KRAJOBRAZEM KULTUROWYM ORAZ OPTYMALNE ZACHOWANIE AUTENTYCZNEGO MATERIALNEGO I NIEMATERIALNEGO DZIEDZICTWA WSPOMAGA BUDOWĘ KAPITAŁU SPOŁECZNEGO ORAZ ROZWOJU GOSPODARCZEGO WOJEWÓDZTWA I PROMOCJI REGIONU W KRAJU I NA ŚWIECIE. Aby ten cel został zrealizowany, konieczne jest podjęcie działań związanych i z materią zabytków i kompetencją społeczną. Temu służą wyróżnione dwa cele strategiczne programu:

- Cel strategiczny I – Zrównoważone zachowanie dziedzictwa kulturowego (materialnego i niematerialnego) i włączenie go w zarządzanie procesami gospodarczymi,

---

<sup>7</sup> Plan Zagospodarowania Przestrzennego Województwa Śląskiego 2020+ załącznik do uchwały nr V / 26 / 2 / 2016 Sejmiku Województwa Śląskiego z dnia 29 sierpnia 2016 r. s. 20 opubl. <https://planzagospodarowania.slaskie.pl/content/1474878101> dostęp 20.09.2022 g. 12:04

<sup>8</sup> <https://dzienniki.slask.eu/keywords/36> Uchwała nr VI/43/9/2022 Sejmiku Województwa Śląskiego z dnia 25 kwietnia 2022 r. w sprawie przyjęcia Wojewódzkiego Programu Opieki nad Zabytkami w województwie śląskim na lata 2022-2025 dostęp 19.09.2023r. g. 08:58 s.30,

- Cel strategiczny II – Kształtowanie pozytywnego klimatu dla instytucji i włączenia społecznego w opiekę nad dziedzictwem kulturowym regionu.

### **Cele i kierunki działań wojewódzkiego programu opieki nad zabytkami w województwie śląskim**

W ramach przyjętego programu wyodrębniono następujące cele strategiczne.

Cel strategiczny:

I Kształtowanie kulturowego obrazu województwa w ramach którego wyróżniono:

- Cel operacyjny I.1 I.1. Weryfikacja zasobów zabytkowych województwa

Kierunki działań:

I.1.A. Weryfikacja zabytków województwa

I.1.B. Rozwój badań i studiów nad zabytkami województwa

- Cel operacyjny I.2 Budowa kompleksowej strategii i wywiedzionego z niej systemu zarządzania dziedzictwem kulturowym województwa

Kierunki działań:

I.2.A. Tworzenie nowoczesnych struktur zarządzania zabytkami

I.2.B Zarządzanie zabytkami

- Cel operacyjny I.3 Zarządzanie materialnym i niematerialnym dziedzictwem jako element strategii gospodarczej województwa śląskiego

Kierunki działań:

I.3.A. Konserwacja i adaptacja zabytków

I.3.B. Świadome kreowanie nowych funkcji obiektów zabytkowych, w tym markowych produktów turystycznych

Cel strategiczny:

II Kształtowanie pozytywnych postaw społeczeństwa wobec dziedzictwa kulturowego regionu

- Cel operacyjny II.1 Upowszechnianie wiedzy o zabytkach oraz sposobach opieki nad zabytkami na wszystkich poziomach edukacji

Kierunki działań:

II.1.A Wzmocnienie edukacji o dziedzictwie kulturowym

II.1.B Zarządzanie popularyzowaniem wiedzy o zabytkach

- Cel operacyjny II.2. Włączenie społeczności lokalnych w procesy opieki nad dziedzictwem kulturowym od poziomu strategii do wspólnych, systemowych działań

Kierunki działań:

II.2.A Wspieranie działań oddolnych na rzecz zachowania dziedzictwa kulturowego regionu i opieki nad zabytkami

II.2.B Promowanie przykładów dobrych praktyk w sferze opieki nad zabytkami

W ramach wyznaczonych celów i kierunków działań zostały określone rodzaje zadań. Dla każdej grupy zadań zostały wyznaczone podmioty odpowiedzialne za realizację poszczególnych typów projektów oraz potencjalne źródła finansowania. Wdrażanie programu będzie odbywać się we wspólnym działaniu jednostek samorządowych, wojewódzkiego konserwatora zabytków, właścicieli przedsiębiorstw prywatnych, organizacji pozarządowych i instytucji, dla których opieka nad zabytkami jest działalnością statutową.<sup>9</sup>

Jak wynika z powyższego województwo śląskie realizuje obowiązek przyjęcia wojewódzkiego programu opieki nad zabytkami wyznaczając cele i kierunki działań mające ułatwić jego realizację oraz rozliczalność. Warto wspomnieć, że przyjęty program stanowi kolejny bo już czwarty program, który jest przyjmowany przez samorząd województwa śląskiego począwszy od pierwszego na lata 2006-2009. Do dnia sporządzania niniejszego programu nie został przyjęty nowy program.

## **Strategia Rozwoju Powiatu Bielskiego 2021+**

Powiat Bielski jest regionem o bogatym i zróżnicowanym dziedzictwie kulturowym, posiadającym wiele obiektów zabytkowych o znaczeniu lokalnym i regionalnym. Bogata historia, burzliwe dzieje pogranicza, wielokulturowa tradycja oraz promocja turystyczna należą niewątpliwie do atutów powiatu i pozytywnie wpływają na budowanie spójnego wizerunku środowiska kulturowego. Mówiąc o kulturze nie można zapominać o jego materialnym dziedzictwie tzn. zabytkach. Ochrona zabytków znajdujących się na terenie powiatu bielskiego, w rozumieniu ustawy o ochronie zabytków i opiece nad zabytkami, należy do jednych z obowiązków i kompetencji samorządu powiatowego. Podstawowym narzędziem określającym kierunki działań oraz szczegółowe zadania jest Program Opieki nad Zabytkami Powiatu Bielskiego.

---

<sup>9</sup> <https://dzienniki.slask.eu/keywords/36> Uchwała nr VI/43/9/2022 Sejmiku Województwa Śląskiego z dnia 25 kwietnia 2022 r. w sprawie przyjęcia Wojewódzkiego Programu Opieki nad Zabytkami w województwie śląskim na lata 2022-2025 dostęp 19.09.2023r. g. 09:32 s.30,

Dokument ten został uchwalony przez Radę Powiatu w Bielsku-Białej w dniu 19 listopada 2020 r. (Uchwała nr VI/23/189/20) i określa on perspektywę realizacji działań na lata 2021-2024. Na terenie powiatu bielskiego znajduje się 80 zabytków nieruchomych, 40 zabytków ruchomych oraz 3 stanowiska archeologiczne wpisane do rejestru zabytków, w tym m.in. obiekty architektury sakralnej, zabytki techniki, zamki, pałace, architektura mieszkalna i rezydencjonalna. Kultura powiatu bielskiego jest głęboko zakorzeniona w tradycji różnych regionów, wśród których można wymienić Śląsk Cieszyński, zachodnią Małopolskę, folklor góralski z ziem śląskich i żywieckich oraz wyjątkową enklawę wilamowską. Ta różnorodność i dbałość o kultywowanie tradycji przejawia się w ogromnej ilości zespołów regionalnych, kapel góralskich oraz chórów i zespołów muzycznych działających na terenie powiatu. Również stowarzyszenia kulturalne i historyczne, których w rejestrze stowarzyszeń (z KRS) wpisanych jest aż 63, dokładają wielu starań, by ocalić od zapomnienia zarówno materialne, jak i niematerialne dziedzictwo kulturowe powiatu. Właśnie ta multikulturowość, która przejawia się we wzajemnych, przenikających się różnorodnych nurtach kulturowych, stanowi doskonałą bazę do prowadzenia naprawdę ciekawych działań w ramach organizowanych imprez kulturalnych. W powiecie bielskim odbywają się zarówno imprezy cykliczne organizowane od wielu lat, jak i okazjonalne, uświetniające specjalne rocznice czy wydarzenia istotne dla kraju, czy regionu.<sup>10</sup>

Silną stroną działalności powiatu bielskiego są inicjatywy i działania związane z turystyczną promocją powiatu oraz gmin wchodzących w jego skład. Dzięki projektom realizowanym w poprzednich latach przez Starostwo Powiatowe w Bielsku-Białej, wykorzystywane do promocji zabytków i atrakcji turystycznych są technologie informatyczne: • System Informacji Turystycznej Bielska-Białej i Powiatu Bielskiego: <http://sitbb.pl/>

• System Informacji o Terenie Powiatu Bielskiego – Geoportal Powiatu Bielskiego: <http://geoportal.powiat.bielsko.pl/> • Utworzono również subdomenę internetową [www.powiatbielski.wkraj.pl](http://www.powiatbielski.wkraj.pl) zawierającą innowacyjny e-produkt pt. „Wirtualne wycieczki w wybranych obiektach zabytkowych polsko-słowackiego pogranicza”, w tym po stronie polskiej: o Kościół pw. Wniebowzięcia NMP w Bestwinie, o Kościół pw.

---

<sup>10</sup>[https://powiat.bielsko.pl/bielsko\\_powiat\\_2019/web/uploads/temp/strony/strona\\_478/text/Strategia%20Rozwoju%20Powiatu%20Bielskiego%202021+.pdf](https://powiat.bielsko.pl/bielsko_powiat_2019/web/uploads/temp/strony/strona_478/text/Strategia%20Rozwoju%20Powiatu%20Bielskiego%202021+.pdf) S.101 dostęp 20.09.2022 godz. 15:39



św. Wawrzyńca w Bielowicku, o Kościół pw. Podwyższenia Krzyża w Starej Wsi, o Sanktuarium Św. Jakuba Apostoła Starszego w Szczyrku, o Muzeum Juliana Fałata „Fałatówka” w Bystrej, o Kościół św. Katarzyny w Czechowicach-Dziedzicach, o Dawna papiernia habsburska w Czańcu, o Pałac Czeczów w Kozach. Integralną częścią systemu promocji powiatu, wykorzystującymi historię i dziedzictwo kulturowe regionu, są szlaki turystyczne i edukacyjne: • Szlak Jakubowy • Szlak Zbója Klimczoka • Szlak Bielska Kraina • Szlak Architektury Drewnianej • Szlak Dziedzictwa Czechowicz-Dziedzic • Szlak Papieski w Beskidzie Małym i Beskidzie Śląskim. Znalazł się on w ogólnopolskiej mapie szlaków Papieskich. W gminie Bestwina powstały dwie ścieżki dydaktyczne związane z historią i dziedzictwem kulturowym regionu tj. Park Miniatur oraz Pasieka Słowiańska przy Muzeum Regionalnym im. ks. Z. Bubaka w Bestwinie. Powiat bielski z uwagi na zlokalizowane na jego obszarze Beskidy posiada ogromny potencjał turystyczny w ciągu całego roku, zarówno latem jak i zimą.<sup>11</sup>. Powyższe działania oraz analizy wpisują się w systematyczną i skrupulatną realizację obowiązków ochrony zabytków przez powiat Bielski, który również realizował wspólnie z gminą Bestwina w 2019r. renowację i konserwację św. Nepomucena na ul. Kościelnej w Bestwinie. Oprócz powyższego powiat wyznaczył następujące cele strategiczne w zakresie grup:

- 1) Powiat przyjazny mieszkańcom cel strategiczny 1. Wzmacnianie jakości świadczonych usług publicznych oraz potencjału instytucjonalnego Zielony powiat
- 2) Zielony Powiat cel strategiczny 2. Wysoka jakość środowiska naturalnego Niskoemisyjna gospodarka oparta na wiedzy
- 3) Niskoemisyjna gospodarka oparta na wiedzy cel strategiczny 3. Wspieranie budowy nowoczesnej gospodarki opartej na wiedzy Atrakcyjność turystyczna
- 4) Atrakcyjność turystyczna cel strategiczny 4. Efektywne wykorzystanie zasobów naturalnych i dziedzictwa powiatu bielskiego oraz kreowanie silnej marki „Beskidy”

Cele operacyjne (CO) to tematyczne indykatywne katalogi, zawierające konkretne kierunki działań. Specyfiką poziomu operacyjnego jest tematyczna jednorodność

---

<sup>11</sup>[https://powiat.bielsko.pl/bielsko\\_powiat\\_2019/web/uploads/temp/strony/strona\\_478/text/Strategia%20Rozwoju%20Powiatu%20Bielskiego%202021+.pdf](https://powiat.bielsko.pl/bielsko_powiat_2019/web/uploads/temp/strony/strona_478/text/Strategia%20Rozwoju%20Powiatu%20Bielskiego%202021+.pdf) s. 106-08 dostęp 20.09.2022 godz. 16:00

precyzująca i nadająca ramy interwencji w ścisłym powiązaniu z obszarami planowania strategicznego i wykreowanymi na ich bazie celami strategicznymi. W ramach części operacyjnej zaproponowano dziewięć celów operacyjnych (CO), które są najważniejszym elementem koncepcji strategicznej

Cel strategiczny 1 Wzmacnianie jakości świadczonych usług publicznych oraz potencjału instytucjonalnego

- CO 1.1 Rozwijanie funkcji oświatowych i wzmacnianie pozycji placówek edukacyjnych powiatu
- CO 1.2 Wzrost poziomu integracji społecznej
- CO 1.3 Aktywna i skuteczna polityka zdrowotna
- CO 1.4 Zwiększanie dostępu do kultury i sportu

Cel strategiczny 2. Wysoka jakość środowiska naturalnego

- CO 2.1 Niwelowanie skutków zmian klimatu i aktywna adaptacja do zmian klimatycznych, w tym ograniczanie efektów eksploatacji górniczej na terenie powiatu

Cel strategiczny 3 Wspieranie budowy nowoczesnej gospodarki opartej na wiedzy

- CO 3.1 Poprawa i rozwój infrastruktury drogowej oraz wzrost jakości transportu publicznego
- 3.2 Stymulowanie rozwoju przedsiębiorczości i rynku pracy oraz wsparcie obszarów znajdujących się w transformacji górniczej (OSI)

Cel strategiczny 4. Efektywne wykorzystanie zasobów naturalnych i dziedzictwa powiatu bielskiego oraz kreowanie silnej marki „Beskidy”

- CO 4.1 Podniesienie atrakcyjności turystycznej powiatu bielskiego i jego promocja<sup>12</sup>.
- Jak wynika z powyższego przyjęta uchwałą rady powiatu z dnia 30 września 2021 r. strategia rozwoju Powiatu Bielskiego 2021+ zawiera długoterminową wizję powiatu, kompleksowo traktując o wszystkich istotnych kierunkach rozwoju regionu.

## **Program opieki nad zabytkami powiatu Bielskiego na lata 2021-2024**

Powiat bielski leży w południowej części województwa śląskiego rozciągając się od Kotliny Oświęcimskiej w kierunku południa przez Dolinę Górnej Wisły, Pogórze Wilamowickie, Pogórze Śląskie, Beskid Śląski i Beskid Mały. W centrum znajduje się

---

<sup>12</sup>[https://powiat.bielsko.pl/bielsko\\_powiat\\_2019/web/uploads/temp/strony/strona\\_478/text/Strategia%20Rozwoju%20Powiatu%20Bielskiego%202021+.pdf](https://powiat.bielsko.pl/bielsko_powiat_2019/web/uploads/temp/strony/strona_478/text/Strategia%20Rozwoju%20Powiatu%20Bielskiego%202021+.pdf) 167,168 dostęp 20.09.2022 godz. 16:12

miasto Bielsko-Biała, stanowiące odrębny powiat grodzki, wokół którego rozciąga się powiat bielski. Od zachodu powiat graniczy z powiatem cieszyńskim, od północy z powiatem pszczyńskim, od południowego-wschodu z powiatem żywieckim, natomiast od północnego wschodu i wschodu z powiatami należącymi do woj. małopolskiego (oświęcimski i wadowicki). W swojej strukturze zawiera dziesięć gmin: miejskie (Szczyrk), miejsko-wiejskie (Czechowice-Dziedzice, Wilamowice) oraz wiejskie (Bestwina, Buczkowice, Jasienica, Jaworze, Kozy, Porąbka, Wilkowice).<sup>13</sup>

## 5.2. Architektura sakralna

Na terenie powiatu bielskiego do rejestru zabytków nieruchomych wpisanych jest piętnaście kościołów oraz cztery kaplice kubaturowe. Najstarszym kościołem w powiecie jest pochodząca z 1522 r. drewniana świątynia w Starej Wsi. Wzniesiona w stylu późnogotyckim, w typie śląskomałopolskim, jest jednym z najcenniejszych zabytków w powiecie. Z 1701 r. pochodzi kościół drewniany w Bielowicku, z końca XVIII w. – kościół w Szczyrku. Wśród świątyń murowanych brak przykładów budownictwa gotyckiego i renesansowego. Najstarszy kościół w Bestwinie (1577) został przebudowany w stylu barokowym w 1764 r. Pozostałe tworzą jednolity zespół barokowo – klasycystycznych budowli budowanych od 2 poł. XVIII w. do 2 poł. XIX w., z pojedynczymi neogotyckimi przykładami z przełomu XIX i XX w.

Zlokalizowane w pobliżu kościołów plebanie są przedmiotem wpisu w pięciu miejscowościach – w Grodźcu (XVII, XVIII/XX w.), Jasienicy (1786 r.), Rudzicy (k. XVIII w., przebudowana), Jaworzu (1780, 2 poł. XIX w.) i Mazańcowicach (1907-10). Zespół zabudowy towarzyszącej kościołowi ewangelickiemu w Jaworzu tworzą poza plebanią szkoła, budynki gospodarcze, dom przedpogrzebowy i brukowana droga.

Kaplice w Czechowicach-Dziedzicach, Mesznej, Porąbce i Bronowie pochodzą z 1 poł. XIX w. Są to niewielkie budynki o skromnej formie – tylko kaplica w Bronowie posiada urozmaiconą gzymsami artykulację elewacji, a kaplica w Czechowicach -Dziedzicach – smukłą wieżyczkę. Na terenie powiatu przeważają niekubaturowe kapliczki przydrożne, zwieńczone krzyżem, najczęściej o ludowym charakterze.

---

<sup>13</sup> <https://www.google.com/url?sa=t&rct=j&q=&esrc=s&source=web&cd=&ved=2ahUKEwjB1rP5-bH6AhXNo4sKHfUjAQwQFnoECAgQAQ&url=https%3A%2F%2Fwww.bip.powiat.bielsko.pl%2Fapi%2Fdownload%2Ffile%3Fid%3D76811&usg=AOvVaw1zvnMQCV1hIDwSaLwmBx6K> dostęp 26.09.2022 godz. 09:53 s.27

Bestwina (gm. Bestwina) - kościół par. pw. Wniebowzięcia NMP wraz z otoczeniem Zbudowany przypuszczalnie w 1575 r., od 1609 r. katolicki. W 1764 r. przebudowany w stylu barokowym, w 1825 r. w stylu klasycystycznym z dobudową wieży od strony zachodniej. Kościół usytuowany jest na wzniesieniu i otoczony ceglanym, częściowo tynkowanym murem. Od strony zachodniej do głównego wejścia prowadzą biegnące od poziomu drogi schody. Kościół na planie prostokąta, jednonawowy, z zamkniętym trójbocznie prezbiterium i nowszą zakrystią przylegającą od południa. Dachy dwuspadowe, kryte blachą, z sygnaturką. Wnętrze sklepione kolebkowo. Wyposażenie w stylu rokokowym (ołtarz główny) i regencyjnym, za ołtarzem rozbudowany renesansowy nagrobek Stanisława i Jadwigi Myszkowskich z XVI w. Przy kościele znajduje się cmentarz z zabytkowymi nagrobkami, m.in. arcyksięcia L.K. Habsburga. W ostatnich latach prace budowlano-renowacyjne przy kościele dotyczyły elewacji zewnętrznych, schodów, posadzek i drzwi wewnętrznych, itp. Obecnie koncentrują się w jego wnętrzu i polichromiach pokrywających ściany i sklepienie prezbiterium.<sup>14</sup>

Priorytety i główne kierunki działań Programu Opieki nad Zabytkami Powiatu Bielskiego

Przewodnią ideą niniejszego Programu jest kontynuacja ochrony dziedzictwa kulturowego i opieki nad zabytkami w powiecie bielskim. W perspektywie długofalowej polityka Powiatu w tym zakresie powinna być przede wszystkim nakierowana z jednej strony na zachowanie w jak najlepszym stanie materialnego dziedzictwa kulturowego, a z drugiej na promocję zabytków oraz edukację kulturalną. Priorytety zawarte w Programie Opieki nad Zabytkami Powiatu Bielskiego na lata 2021-2024 zostały przededagowane na podstawie analizy poprzedniego okresu obowiązywania Programu oraz diagnozy bieżącego stanu zachowania zasobów zabytkowych powiatu i analizy SWOT dla środowiska kulturowego.

### **Priorytet 1 Ochrona i zarządzanie dziedzictwem kulturowym powiatu**

Kierunki Działań : Zahamowanie procesu degradacji lokalnych zabytków  
Systematyczna poprawa stanu zachowania dziedzictwa kulturowego  
Podnoszenie rangi obiektów i zespołów zabytkowych

### **Priorytet 2 Kształtowanie krajobrazu kulturowego**

---

<sup>14</sup> Ibidem s. 31-33

Kierunki Działań : Ścisłe powiązanie ochrony zabytków z rozwojem Powiatu Bielskiego  
Ochrona historycznych układów ruralistycznych w połączeniu z ochroną środowiska  
Rozwój turystyki z wykorzystaniem zasobów dziedzictwa kulturowego

### **Priorytet 3 Promocja powiatu z wykorzystaniem potencjału kulturowego**

Kierunki Działań : Wzrost poziomu edukacji historycznej nt. regionalnego dziedzictwa kulturowego Promocja lokalnych walorów zabytkowych, tradycji, obrzędów i zwyczajów Zwiększanie atrakcyjności zabytków na potrzeby społeczne, turystyczne i edukacyjne<sup>15</sup>.

### **Podstawy prawne dotyczące ochrony zabytków o charakterze lokalnym**

### **Strategia Rozwoju Gminy Bestwina na lata 2021-2027**

Strategia stanowi z jednej strony diagnozę stanu obecnego, z drugiej zaś jest usystematyzowanym zbiorem jasno sprecyzowanych potrzeb i wynikających z nich kierunków działania. Dokument ten ułatwi lokalnym władzom podejmowanie decyzji oraz rozwiązywanie problemów gospodarczych, społecznych oraz przestrzennych, jak również racjonalne organizowanie przyszłych działań rozwojowych. Dokument stanowi materiał wyjściowy do określenia kierunku rozwoju społecznego, gospodarczego oraz przestrzennego Gminy Bestwina. Strategia przedstawia nowe wyzwania oraz sposoby i możliwości ich finansowania i realizacji. Niniejsza Strategia powinna przyczynić się do wzrostu poziomu życia społeczno-kulturalnego, zaktywizować społeczność lokalną oraz zwiększyć jej poczucie tożsamości z miejscem, które zamieszkują. Najważniejszym celem Strategii jest poprawa warunków i jakości życia mieszkańców. Opracowanie tego dokumentu pozytywnie wpłynie również na planowanie rozwoju gminy oraz ułatwi codzienną działalność i podejmowanie decyzji przez władze gminy.<sup>16</sup> Dziedzictwo kulturowe jest również ważnym elementem w kształtowaniu i prowadzeniu polityki przestrzennej. Gmina Bestwina posiada bogate dziedzictwo kulturowe, które wpływa na charakter i układ przestrzenny gminy. Do ważniejszych budynków historycznych można zaliczyć Pałac Habsburgów (obecnie Urząd Gminy) oraz

---

<sup>15</sup> Ibidem s. 87

<sup>16</sup> [https://bip.bestwina.pl/uploaded\\_files/1626161134-5785389592413836259\\_strategia-rozwoju-2021-2027.pdf](https://bip.bestwina.pl/uploaded_files/1626161134-5785389592413836259_strategia-rozwoju-2021-2027.pdf) dostęp 18.10.2022 godz. 13:18 s.4

budynek dawnej szkoły w Bestwinie, obecnie siedziba muzeum regionalnego im. ks. Zygmunta Bubaka, i kościół parafialny w Bestwinie. Elementem tworzącym dziedzictwo kulturowe Gminy Bestwina jest również hodowla karpia polskiego, który został zaprezentowany na wystawie rolniczej w Berlinie w 1880 r., gdzie zdobył złoty medal. W 2014 roku karp bestwiński został wpisany na listę produktów tradycyjnych pod nazwą bestwiński karp królewski. Konieczne jest nie tylko ponoszenie nakładów finansowych na modernizację i renowację budynków historycznych, ale również dbanie o popularyzację tradycji i historii jako formy dziedzictwa kulturowego gminy<sup>17</sup>

#### Wizja rozwoju i cele strategiczne rozwoju Gminy Bestwina

Proces budowania strategii rozwoju rozpoczyna się od określenia wizji rozwoju i misji jednostki samorządu terytorialnego. Wizja rozwoju jednostki terytorialnej to pożądany i oczekiwany w przyszłości stan jej rozwoju, obraz, który chcemy osiągnąć. Wizja określa atrakcyjność danej jednostki, profil gospodarczy i jakość życia mieszkańców. Wskazuje kluczowe idee, wokół których następować powinna integracja lokalna i budowanie tożsamości terytorialnej.

Wizja jest wyobrażeniem przyszłości jednostki terytorialnej.

#### Wizja rozwoju Gminy Bestwina

Gmina Bestwina – miejsce oferujące wysoką jakość życia oraz dobre warunki dla rozwoju przedsiębiorczości mieszkańców, charakteryzujące się wysokim poziomem rozwoju kapitału ludzkiego oraz infrastruktury, zapewniające wysoki poziom bezpieczeństwa w zakresie społecznym, zdrowotnym i środowiskowym. Misja stanowi specyficzny cel działania gminy i kluczowy element niniejszej strategii będąc swego rodzaju naczelnym celem rozwoju gminy, wokół którego powinny koncentrować się działania m.in. lokalnych instytucji publicznych, środowisk i organizacji społeczno-gospodarczych. Dzięki postępowaniu zgodnie z misją osiągnięta zostanie zaplanowana wizja rozwoju.

#### Misja

Dążenie do zrównoważonego rozwoju gminy w obszarze społecznym, gospodarczym i przestrzennym w oparciu o ścisłą współpracę wszystkich zainteresowanych partnerów społecznych, gospodarczych i instytucjonalnych.

#### Cele strategiczne

---

<sup>17</sup> Ibidem s.10

Osiągnięcie wskazanej powyższej wizji będzie możliwe poprzez realizację trzech wyznaczonych celów strategicznych w wymiarze społecznym, gospodarczym i przestrzennym:

- I. Wzmacnianie kapitału ludzkiego i społecznego (aspekt społeczny rozwoju);
- II. Tworzenie warunków do rozwoju gospodarczego gminy (aspekt gospodarczy rozwoju);
- III. Poprawa warunków życia mieszkańców (aspekt przestrzenny rozwoju).<sup>18</sup>

## ROZDZIAŁ V OBSZARY I ZASADY OCHRONY DZIEDZICTWA KULTUROWEGO

1. Występujące w gminie zasoby kulturowe, zgodnie z ustawą z dnia 23 lipca 2003 r. o ochronie zabytków i opiece nad zabytkami (j.t. Dz. U. 2014 poz. 1446 z późn. zm.) obejmują obszary, zespoły i obiekty zabytkowe cenne ze względu na wartości historyczne, architektoniczne, archeologiczne, urbanistyczne i krajobrazowe, chronione bądź wskazane do ochrony poprzez:

- 1) wpis do rejestru zabytków obiektów wraz z otoczeniem;
- 2) ustalenia ochrony w miejscowych planach zagospodarowania przestrzennego obiektów wpisanych do gminnej ewidencji zabytków;
- 3) objęcie strefą ochrony terenów stanowisk archeologicznych;
- 4) wprowadzenie w przyszłych planach miejscowych zasad kształtowania struktury i formy nowych założeń urbanistyczno – architektonicznych oraz zabudowy ukierunkowanych na specyfikę miejsca, ochronę środowiska przyrodniczego, kulturowego, układów urbanistycznych oraz poszczególnych budowli i obiektów;
- 5) zachowanie ładu przestrzennego, przy maksymalnej lecz zrównoważonej koncentracji zabudowy, chroniąc tym samym wartościowe grunty rolne, leśne i tereny zielone;
- 6) wprowadzanie w przyszłych planach zagospodarowania przestrzennego zapisów gwarantujących ochronę krajobrazu kulturowego, w tym kształtowanie nowo powstającej zabudowy i zagospodarowania terenów w harmonii otoczeniem;

---

<sup>18</sup> Ibidem s.12,13

7) ustalenie standardów dla zabudowy. 2. Wskazuje się obiekty wpisane do rejestru zabytków:

- 1) Kościół Wniebowzięcia NMP w Bestwinie (A/22/60);
  - 2) Pałac z założeniem parkowym w Bestwinie (A/23/60);
  - 3) Kamienny krzyż przydrożny Męka Pańska w Kaniowie, przy ul. Malinowej 10 (B/36/02);
  - 4) Krzyż cmentarny na tzw. Górnym Cmentarzu w Bestwinie przy ul. Plebańskiej 4 (B209/11); 5) Stanowisko archeologiczne - gródek rycerski z okresu średniowiecza - nowożytności w Bestwinie o numerze AZP 106-48/24 (C/1207/74).
3. Dla obiektów wpisanych do rejestru zabytków obowiązują ustalenia zgodne z przepisami ustawy o ochronie zabytków i opiece nad zabytkami.

4. Obiekty zabytkowe, niewpisane do rejestru zabytków, wskazuje się do ochrony zapisami planów miejscowych zgodnie z gminną ewidencją zabytków i programem opieki nad zabytkami.

5. Dla obiektów zabytkowych, o których mowa w ust. 4, wskazuje się działania mające na celu:

- 1) ochronę, konserwację oraz zachowanie w dobrym stanie technicznym i estetycznym,
- 2) ochronę, konserwację, restaurację i zachowanie lokalizacji elementów małej architektury oraz ochronę lub odtworzenie historycznego komponowanego drzewostanu w ich otoczeniu, 3) utrzymanie (o ile zachowane są oryginalne) lub w miarę możliwości przywrócenie historycznej skali, gabarytów, proporcji bryły, spadków dachu, kompozycji elewacji, w tym rozmieszczenia otworów okiennych i drzwiowych oraz charakterystycznych detali elewacji, materiałów elewacyjnych i pokryć dachowych,
- 4) zakaz zmiany wyglądu zewnętrznego obiektu (o ile zachowany wygląd jest oryginalny) na niezgodny z jego stylem, poprzez:
  - a) przebudowę, rozbudowę, nadbudowę,



b) lokalizowanie, zwłaszcza od strony przestrzeni publicznych, elementów dekomponujących elewacje, takich jak: instalacje, rury gazowe, urządzenia klimatyzacyjne (przy dopuszczeniu wszelkich koniecznych elementów instalacji, takich jak: skrzynki gazowe i elektryczne, pod warunkiem scalenia kolorystycznego z fasadą i lokalizacji w sposób nienaruszający układu kompozycyjnego i detalu architektonicznego),

5) dopuszczenie zmiany funkcji obiektów zabytkowych w sposób nie sprzeczny kulturowo z funkcją historyczną (na przykład dopuszcza się zmianę budynku mieszkalnego na restaurację, muzeum, sklep) z zachowaniem zewnętrznej formy obiektu,

6) dopuszcza się rozbiórkę obiektu zabytkowego w przypadku wystąpienia łącznie: złego stanu technicznego potwierdzonego ekspertyzą o stanie technicznym obiektu, utracie przez obiekt wartości historycznej, artystycznej lub naukowej lub którego wartość będąca podstawą uznania za zabytkowy nie została potwierdzona w nowych ustaleniach naukowych. 6. Na rysunku studium wskazuje się strefy zabytkowe wskazane do ochrony zapisami planów miejscowych, dla których ustala się:

a) nakaz ochrony układu przestrzennego, w tym utrzymania historycznego przebiegu dróg, układu zabudowy, w tym linii zabudowy, z zastrzeżeniem przepisów o drogach,

b) dopuszczenie nowej zabudowy pod warunkiem dostosowania do historycznej zabudowy w zakresie skali, bryły, podziałów architektonicznych, zewnętrznych materiałów budowlanych, ilości i wysokości kondygnacji, wysokości i układu kalenicy,

c) dla zabytkowego, komponowanego drzewostanu, w tym alei: – nakaz zachowania drzewostanu i uzupełnienia zadrzewień z zachowaniem historycznego układu drzew,

– dopuszczenie wycinki drzewa z uwagi na jego zły stan lub zagrożenie bezpieczeństwa ludzi i mienia, d) nakaz zachowania historycznego rozplanowania cmentarzy oraz utrzymania, konserwacji i restauracji obiektów małej architektury, w tym zabytkowych nagrobków, e) uszczegółowienie zasad zabudowy i zagospodarowania terenu na etapie opracowania miejscowych planów zagospodarowania przestrzennego.

7. Wskazuje się stanowiska archeologiczne, niewpisane do rejestru zabytków, oznaczone na rysunku.

8. W zasięgu stanowisk archeologicznych obowiązują ustalenia wynikające z przepisów odrębnych.

9. Proponuje się objęcie strefami ochrony konserwatorskiej „OW” wszystkich stanowisk archeologicznych znajdujących się na terenie gminy.

10. Dla stref ochrony konserwatorskiej stanowisk archeologicznych „OW” proponuje się ustalenie nakazu prowadzenia nadzorujących badań archeologicznych w trakcie trwania wszelkich inwestycji wymagających prac ziemnych w promieniu 40 metrów od środka stanowiska w obszarze gdzie nie wykonano badań wyprzedzających.

11. Proponuje się ustanowienie stref ochrony kompozycji układu osadniczego, wyznaczonych w oparciu o analizę: historycznych materiałów kartograficznych (w tym mapę okolic Bielska Białej z 1902-1903, mapę Wojskowego Instytutu Geograficznego z lat 1932-33), zdjęć archiwalnych oraz inwentaryzację stanu zachowania istniejącej zabudowy zabytkowej. Strefy obejmują obszar czytelnie zachowanego, historycznie ukształtowanego obszaru z zachowaną dużą liczbą obiektów zabytkowych, będących świadectwem kultury materialnej, typowych dla gminy i świadczących o jej historii.

12. Dla stref ochrony kompozycji układu osadniczego wskazuje się

1) weryfikację zasięgu stref i uszczegółowienie zasad zabudowy i zagospodarowania terenu na etapie opracowania miejscowych planów zagospodarowania przestrzennego w zakresie:

a) zasad porządkowania form współczesnej architektury przez wprowadzenie szczegółowych wytycznych określających wysokość budynków, kolorystykę i materiały zewnętrzne, spadki dachu, możliwość stosowania gotowych powtarzalnych elementów dekoracyjnych – jak balustrady, tralki, kraty, itp. – w nawiązaniu do tradycyjnej architektury regionu, w tym obiektów wpisanych do ewidencji zabytków,

b) wskaźników zabudowy dostosowanych do lokalnego charakteru zabudowy istniejącej,

c) zasad lokalizacji i kształtowania formy elementów małej architektury, reklam i nawierzchni, z nakazem ich ujednolicenia w wydzielonych wnętrzach urbanistycznych,

2) ustalenie zasad ochrony układu przestrzennego, w tym:

a) przebiegu dróg,

b) nawiązania nową zabudową do historycznej lokalizacji budynków,

c) utrzymania linii zabudowy,

d) gabarytów zabudowy,

3) możliwość wyznaczenia w miejscowych planach zagospodarowania przestrzennego stref częściowej ochrony konserwatorskiej z zachowaniem spójności ustaleń jak dla obiektów i obszarów wpisanych do gminnej ewidencji zabytków.

13. Wyznacza się strefę ochrony ekspozycji, dla której ustala się nakaz ekspozycji chronionego obiektu poprzez wyznaczenie w miejscowych planach zagospodarowania przestrzennego zasad kształtowania zabudowy i zagospodarowania w zakresie wysokości zabudowy, linii zabudowy oraz lokalizacji reklam. 14. Na obszarze gminy Bestwina nie wskazuje się dóbr kultury współczesnej.<sup>19</sup>

Jak wynika z powyższego przyjęty dokument strategii rozwoju gminy Bestwina, w sposób kompletny, odnosi się do założeń rozwoju gminy przy uwzględnieniu wszystkich walorów również związanych z posiadanymi zabytkami.

### **Miejscowy plan Gminy Bestwina**

W oparciu o niżej wymienione uchwały Rada Gminy Bestwina przyjęła następujące miejscowe plany zagospodarowania przestrzennego:

- 1) Uchwały Nr XXXVIII/292/2018 Rady Gminy Bestwina z dnia 26 kwietnia 2018 r. w sprawie miejscowego planu zagospodarowania przestrzennego Gminy Bestwina dla obszaru położonego w sołectwie Kaniów w rejonie ul. Rybackiej i ul. Jawiszowickiej (Dz. Urz. z 2018 r. poz. 3093);
- 2) Uchwały Nr XLI/312/2018 Rady Gminy Bestwina z dnia 13 sierpnia 2018 r. w sprawie miejscowego planu zagospodarowania przestrzennego Gminy Bestwina – Etap 1 (Dz. Urz. z 2018 r. poz. 5095);
- 3) Uchwały Nr XI/69/2019 Rady Gminy Bestwina z dnia 26 września 2019 r. w sprawie miejscowego planu zagospodarowania przestrzennego gminy Bestwina dla obszaru położonego w sołectwie Kaniów – Etap 2 – obszar Przedsiębiorstwa Górniczego „Silesia” (Dz. Urz. z 2019 r. poz. 6736);

---

[https://bip.bestwina.pl/uploaded\\_files/15148966551000\\_tekst-studium-kierunki.pdf](https://bip.bestwina.pl/uploaded_files/15148966551000_tekst-studium-kierunki.pdf) dostęp 7.12.2022r. g. 14:04 s.23-28 z wył. tabeli pkt.7

- 4)** Uchwały Nr XVII/120/2020 Rady Gminy Bestwina z dnia 20 lutego 2020 r. w sprawie miejscowego planu zagospodarowania przestrzennego Gminy Bestwina dla sołectwa Kaniów – Etap 3 (Dz. Urz. z 2020 r. poz. 1670);
- 5)** Uchwały Nr XXXII/234/2021 Rady Gminy Bestwina z dnia 31 maja 2021 r. w sprawie miejscowego planu zagospodarowania przestrzennego Gminy Bestwina dla sołectwa Kaniów – Etap 4 (Dz. Urz. z 2021 r. poz. 4081);
- 6)** Uchwały Nr XV/105/2019 Rady Gminy Bestwina z dnia 16 grudnia 2019 r. w sprawie miejscowego planu zagospodarowania przestrzennego Gminy Bestwina dla sołectwa Bestwinka – Etap 1 (Dz. Urz. z 2019 r. poz. 9133);
- 7)** Uchwały Nr XXX/216/2021 Rady Gminy Bestwina z dnia 29 marca 2021 r. w sprawie miejscowego planu zagospodarowania przestrzennego Gminy Bestwina dla sołectwa Bestwinka – Etap 2 (Dz. Urz. z 2021 r. poz. 2292);
- 8)** Uchwały Nr XVII/119/2020 Rady Gminy Bestwina z dnia 20 lutego 2020 r. w sprawie miejscowego planu zagospodarowania przestrzennego Gminy Bestwina dla sołectwa Janowice – Etap 1 (Dz. Urz. z 2020 r. poz. 1669);
- 9)** Uchwały Nr XXXIII/245/2021 Rady Gminy Bestwina z dnia 5 lipca 2021 r. w sprawie miejscowego planu zagospodarowania przestrzennego Gminy Bestwina dla sołectwa Janowice – Etap 2 (Dz. Urz. z 2021 r. poz. 4879);
- 10)** Uchwały Nr XVIII/131/2020 Rady Gminy Bestwina z dnia 30 marca 2020 r. w sprawie miejscowego planu zagospodarowania przestrzennego Gminy Bestwina dla sołectwa Bestwina – Etap 2 (Dz. Urz. z 2020 r. poz. 2926);
- 11)** Uchwały Nr XXXIII/244/2021 Rady Gminy Bestwina z dnia 5 lipca 2021 r. w sprawie miejscowego planu zagospodarowania przestrzennego Gminy Bestwina dla sołectwa Bestwina – Etap 3 (Dz. Urz. z 2021 r. poz. 4878);

Powyższe uchwały ustanawiają ochronę zabytków na terenie Gminy Bestwina poprzez przyjęcie m.in.:

- 1) strefy ochrony konserwatorskiej,
- 2) strefy ochrony kompozycji układu osadniczego,
- 3) strefy ochrony stanowisk archeologicznych,
- 4) strefy obserwacji archeologicznej,
- 5) zabytkowego założenia zieleni,
- 6) obiektów zabytkowych objętych ochroną w planie.

## **Założenia programowe dokumentu – relacje gminnego programu opieki nad zabytkami z dokumentami przyjętymi na poziomie województwa oraz powiatu**

Gminny program opieki nad zabytkami gminy Bestwina na lata 2023-2027 wpisuje się w dotychczasowe założenia dotyczące ochrony zabytków obowiązujące na poziomie zarówno kraju, województwa jak i również powiatu. Gminny program także pozostaje spójny z dotychczasową polityką gminy w zakresie realizacji ochrony zabytków, która szczególnie została wzmocniona poprzez przyjęcie poprzedniego programu opieki nad zabytkami na lata 2018-2022, a także gminnej ewidencji zabytków. Zadania oraz cele wyznaczone przez niniejszy program mają charakter uzupełniający do zadań zakreślonych przez program województwa oraz powiatu.

Jednym z przykładów dotychczasowej współpracy w zakresie ochrony zabytków gminy Bestwina z innymi jednostkami pozostaje kompleksowa renowacja figury św. Jana Nepomucena przy ul. Kościelnej w Bestwinie z 1786r. Wartość zadania 50 000,00 zł. brutto realizowanego wspólnie ze Starostwem w Bielsku-Białej, które przeznaczyło na ten cel 25 000,00 zł. Odbioru prac dokonano w listopadzie 2019r.

## **Założenia programowe dokumentu relacja z dokumentami przyjętymi przez gminę Bestwina**

Najważniejszymi dokumentami przyjętymi przez gminę Bestwina odnoszącymi się do ochrony zabytków poza gminną ewidencją zabytków przyjętą przez Wójta Gminy Bestwina, oraz gminnym programem opieki nad zabytkami, pozostają Strategia Rozwoju Gminy Bestwina na lata 2021-2027 oraz przyjęte miejscowe plany zagospodarowania przestrzennego. Niniejszy program pozostaje spójny z przedmiotowymi dokumentami, oraz całkowicie z nimi zgodny. Powyższe oznacza, również, że przedmiotowe dokumenty wzajemnie się uzupełniają, co znajduje chociażby odzwierciedlenie w zapisach miejscowego planu zagospodarowania przestrzennego, który swoją ochroną obejmują obiekty wpisane do gminnej ewidencji zabytków.

## **Główne założenia programu**

Przyjmowany program w swoich założeniach stanowi kontynuację dotychczasowych kierunków ochrony zabytków wyznaczonych w poprzednim programie. W dalszym ciągu niezbędnym elementem pozostaje budowanie oraz wzmacnianie świadomości społeczności lokalnej w zakresie konieczności ochrony zabytków, przed ich niszczeniem oraz dewastacjami. Nie bez znaczenia pozostaje również promocja w regionie istniejących, a zwłaszcza zrewitalizowanych zabytków dająca przykład i świadectwo mieszkańcom.

Realizacja programu oraz jej stopień będzie w dużej mierze uzależniony nie tylko od czynników wewnętrznych, ale także od ogólnej sytuacji na rynku, która po pandemii Covid-19, oraz wojnie w Ukrainie postawiła pod znakiem zapytania wiele inwestycji, również tych realizowanych przez jednostki samorządu terytorialnego.

#### **Rekapitułując program ma na celu w szczególności:**

- powstrzymanie procesów degradacji zabytków,
- poprawę stanu zabytków,
- wzmocnienie roli wybranych zabytków w promocji gminy,
- wzmocnienie krajobrazu kulturowego przy wykorzystaniu zabytków,
- ochronę istniejących układów, w tym układów przestrzennych komunikacyjnych, a także zieleni oraz dominant,
- podejmowanie inicjatyw i działań zwiększających świadomość społeczną w zakresie potrzeby ochrony zabytków,
- utrzymanie obecnego stanu zabytków pozostających w dobrym stanie,
- kontynuację dobrych praktyk związanych, z dotychczasową renowacją zabytków w gminie,
- renowację rocznie minimum jednego obiektu małej architektury będącego w posiadaniu w gminie.
- popularyzację gminnych zabytków oraz krajobrazu kulturowego poprzez organizację wszelakiego rodzaju wydarzeń, które nawiązywałyby do tradycji, kultury, w tym także zabytków gminy Bestwina<sup>20</sup>

---

<sup>20</sup> tak np. vide Sprawozdanie z realizacji programu opieki nad zabytkami Gminy Bestwina za okres 2018-2020 pkt. Priorytet III: Budowanie oraz wzmacnianie krajobrazu kulturowego

### **Główne wytyczne architektoniczne:**

1. Renowacja obiektów małej architektury (na terenie gminy, są to głównie krzyże, figury, posutmenty, kapliczki).
2. Renowacja obiektów m.in. Pałacu Habsburgów - budynek Gminy Bestwina do których gmina posiada tytuł prawa własności,
3. Uwzględnienie na etapie przyjmowania nowych, a także zmiany istniejącego miejscowego planu zagospodarowania przestrzennego, ochrony zabytków.
4. Uwzględnianie na etapie przyjmowania innych dokumentów o charakterze strategicznym funkcjonowania i obowiązywania niniejszego programu,
5. Prowadzenie prac konserwatorskich pod nadzorem i w porozumieniu z Śląskim Wojewódzkim Konserwatorem Zabytków,
6. Nie dopuszczanie do powstawania obiektów, które by nie współgrały z zabytkowym charakterem obiektu,

### **Szczegółowe wytyczne architektoniczne:**

Wzmacnianie w ramach dostępnych narzędzi, w tym w ramach obowiązujących oraz przyszłych miejscowych planów zagospodarowania przestrzennego:

- 1) strefy ochrony konserwatorskiej,
- 2) strefy ochrony kompozycji układu osadniczego,
- 3) strefy ochrony stanowisk archeologicznych,
- 4) strefy obserwacji archeologicznej,
- 5) zabytkowego założenia zieleni,
- 6) obiektów zabytkowych objętych ochroną w planie.

### **Szczegółowe postulaty konserwatorskie**

1. Wszystkie wartościowe obiekty kubaturowe, obiekty małej architektury (krzyże, kaplice architektoniczne oraz figury przydrożne wraz z ich bezpośrednim otoczeniem), cmentarze i obiekty przemysłowe winny zostać objęte ochroną prawną na zasadzie zapisu w miejscowym planie zagospodarowania przestrzennego.

2. ujęcie w planach zagospodarowania przestrzennego problematyki ochrony najcenniejszych zespołów stawowych.

Ponadto zaleca się:

- dążenie do utrzymania pierwotnej formy architektonicznej wskazanych obiektów (utrzymanie kształtu i pokrycia dachu, rozmiarów i kształtu otworów okiennych i drzwiowych), ewentualna odbudowa i rozbudowa powinna odtwarzać charakter i detale obiektów zabytkowych,
- utrzymanie i przywracanie elementów lokalnej tradycji,
- znalezienie nowych funkcji dla budynków nieużytkowanych lub źle użytkowanych,

dla celów popularyzatorsko - edukacyjnych sugeruje się opracowanie i wydanie materiałów traktujących o dziedzictwie kulturowym „małej ojczyzny” w formie broszur lub szerszej publikacji książkowej. Publikacje te powinny objąć tradycyjną zabudowę wiejską, zabudowę folwarczną, kościoły wraz z wyposażeniem, małą architekturę, obiekty związane z przemysłem, w tym z gospodarką hodowlano-rybacką.

### **Generalne wytyczne dla terenów zieleni zabytkowej**

1. opracowanie projektów waloryzacji zieleni zabytkowej na terenie gminy,
2. rewaloryzacja historycznych terenów zielonych (w pierwszej kolejności parku pałacowego w Bestwinie – stworzenie atrakcyjnych miejsc rekreacyjnych,
3. pielęgnacja istniejących pomników przyrody,
4. uwzględnianie powierzchni parkowych przy wkraczaniu zabudowy,
5. dążenie do odtworzenia obsadzeń szpalerowych cmentarzy oraz alei.<sup>21</sup>

---

<sup>21</sup> Gminny program opieki nad zabytkami Gminy Bestwina na lata 2018-2022 i powołana tam bibliografia opubl. [https://bip.bestwina.pl/uploaded\\_files/cke\\_1597219377\\_uchwala-ii-17-2018.pdf](https://bip.bestwina.pl/uploaded_files/cke_1597219377_uchwala-ii-17-2018.pdf) s.37-38 dostęp 5.12.2023r.



## **Rys Historyczny oraz charakterystyka Gminy Bestwina.**

### **Położenie, komunikacja, środowisko.**

Cały obszar gminy Bestwina to historycznie ziemia małopolska. Analizując dostępne dane, możemy dość dokładnie odnieść się do sąsiednich grup etnograficznych. Od północy mieszkańcy gminy Bestwina graniczą ze Ślązakami, od wschodu z Krakowiakami Zachodnimi, od południa z Góralami Żywieckimi, natomiast od zachodu z mieszkańcami Śląska Cieszyńskiego, czyli tzw. Wałachami Cieszyńskimi. Obszar pomiędzy wymienionymi grupami etnograficznymi to terytorium, które zamieszkują Lachy. Rozciąga się ono od Żywca przez Szczyrk, Białą (małopolska część miasta Bielsko-Biala), Kaniów, Oświęcim, Wadowice oraz dolinę pomiędzy Suchą Beskidzką i Żywcem. Nakreślony tu obszar lachowski charakteryzuje się bardzo dużą jednorodnością. Wyjątek stanowi miasto Wilamowice wraz ze swoimi mieszkańcami.

Cechą typową dla Lachów jest to, że nigdy sami w stosunku do siebie nie używali tego określenia. Jako pierwsi nazwali ich tak Wołosi. Lud pierwotnie nomadyczny, przybyły do nas łukiem karpackim z Rumunii w XIV wieku. Protoplaści znanych nam dzisiaj rodów góralskich. Wyraz ten początkowo używany był przez plemiona wschodniosłowiańskie i niektóre państwa położone na południe od Polski w ogólnym odniesieniu do wszystkich Polaków. Z czasem wyraz Lachy stał się określeniem stosowanym przez górali w odniesieniu jedynie do mieszkańców dolin i terenów podgórskich. Jako jeden z pierwszych do omawianego obszaru odniósł się prof. Roman Reinfuss w publikacji *„Pogranicze krakowsko – góralskie w świetle dawnych i nowszych prac etnograficznych”* 1946 rok. Według Jana Gąsiorka, żywieckiego folklorysty używano w stosunku do mieszkańców tego obszaru określenia *Lasi*, czyli formy gwarowej.

Jako grupa lachowska mieszkańcy gminy Bestwina stanowią jedynie małą części większej karpackiej rodziny w skład której wchodzi inne obszary lachowskie oraz liczne rody góralskie. Najbliżej żyją Dolanie, mieszkańcy doliny między Suchą Beskidzką i Żywcem. Dalej na wschód Lachy Myślenickie, Dobczyckie, Szczyrzyckie, Lachy od Dobrej, Lachy Limanowskie i Sądeckie ze swą „stolicą” w Podegrodziu oraz Górale.

Godnym odnotowania jest fakt, że tradycje lachowskie, rekonstrukcja zwyczajów i obrzędów oraz tradycyjny strój lachowski pielęgnuje, kultywuje oraz przekazuje młodym pokoleniom Regionalny Zespół Pieśni i Tańca „Bestwina”.

## **Położenie**

Gmina Bestwina znajduje się w województwie śląskim w północnej części powiatu bielskiego. Graniczy od zachodu z miastem i gminą Czechowice – Dziedzice, od południa z miastem Bielsko – Biała, od północy przez rzekę Wisłę z gminami Miedźna i Pszczyna, od wschodu z gminą Wilamowice. Gmina zajmuje obszar 37,92 km<sup>2</sup> i tworzą ją 4 sołectwa: Bestwina, Bestwinka, Janowice i Kaniów.

Położona jest w pagórkowatym, urozmaiconym krajobrazowo, obszarze południowej części Górnego Śląska oraz Kotliny Raciborsko – Oświęcimskiej, stanowiącej część Wyżyny Śląskiej.

Przedmiotowy obszar leży nad rzeką Białą, u jej ujścia do Wisły. Całość obszaru gminy należy do zlewni Wisły, a wody powierzchniowe odprowadzane są z niego przez pierwszorzędne, choć niewielkie, dopływy takie jak Biała, czy Łękawka.

W krajobrazie dominują niewysokie pagórki poprzedzające Beskidy oraz położone wśród nich lasy i stawy rybne (w zachodniej części Bestwiny znajduje się kompleks stawów rybnych o powierzchni około 100 ha).

Gmina posiada dobrze rozwiniętą sieć drogową. W przeszłości przez jej obszar przebiegały szlaki handlowe i komunikacyjne. Obecnie w sąsiedztwie Gminy przebiega DK nr 1 łącząca północ Polski (Gdańsk) z południem (Cieszyn). Droga ta jest polskim odcinkiem drogi europejskiej nr 75, biegnącej z Norwegii przez Finlandię, Polskę, Czechy, Słowację, Węgry, Serbię, Macedonię do Grecji. Obecnie DK nr 1 prowadzi głównie ruch tranzytowy i łączy aglomerację śląską z granicą państwa i przejściem granicznym w Cieszynie - Boguszowicach oraz terenami rekreacyjnymi w Beskidzie Śląskim i Żywieckim. Rozwinięty układ dróg lokalnych łączy teren gminy z położonymi w bezpośrednim sąsiedztwie większymi ośrodkami takimi jak Bielsko-Biała, Czechowice-Dziedzice. Przebieg tych dróg wywodzi się z XIX - wiecznego układu drogowego, którego kierunki tkwią korzeniami w sieci dróg i szlaków komunikacyjnych łączących w okresie średniowiecznym sieć grodów, a następnie powstających i rozwijających się miast (Pszczyna, Oświęcim, Bielsko, i Cieszyn).

Linia kolejowa Kraków – Trzebinia – Czechowice-Dziedzice – Zebrzydowice - Wiedeń w XIX i XX w. odgrywająca istotną rolę w układzie komunikacyjnym, obecnie straciła na znaczeniu.

Obszar będący przedmiotem opracowania wielokrotnie zmieniał swą przynależność państwową, był m.in. obszarem przygranicznym prowincji kościelnych, co wywarło istotny wpływ na jego kulturę materialną, duchową i społeczną.<sup>22</sup>

## **Przeszłość pradziejowa**

Poznanie przeszłości pradziejowej dzisiejszej gminy Bestwina utrudniają słabe rozpoznanie archeologiczne, brak udostępnienia i opracowania źródeł archeologicznych, wreszcie przekształcenie powierzchni gminy wskutek zachodzących tu procesów osadniczych.

## **I. Początki**

W okresie wczesnego średniowiecza omawiany teren był bardzo słabo zaludniony. Zamieszkiwało go, a także przemieszczało się przez ten obszar wzmiankowane przez tzw. Geografa Bawarskiego, słowiańskie plemię Wiślan. Poza grodami obronnymi funkcjonowały w tym czasie także osady otwarte. Nie można jednak jednoznacznie stwierdzić, czy przedmiotowy teren w okresie wczesnego średniowiecza stanowił obszar niezasiedlony, czy też istniały tutaj jakieś niewielkie siedliska, istnienia których możemy się domyślać. Obszar mieszczący się w obecnych granicach gminy Bestwina znajdował się początkowo w strefie silnego oddziaływania, a być może i w granicach, najpierw Państwa Wielkomorawskiego, a następnie czeskiego księstwa Przemyślidów. Około 990r. ziemie śląskie i pogranicze śląsko-małopolskie weszły najpierw w zasięg wpływów, a następnie w skład państwa pierwszych Piastów. Przedmiotowy teren początkowo należał do ziemi krakowskiej i bezpośrednio podlegał administracji Kasztelanii Oświęcimskiej. W tym czasie Śląsk stanowił samodzielną dzielnicę, podporządkowaną władzy senioralnej, a książęta śląscy dążyli do ponownego zjednoczenia państwa. Najazd tatarski w połowie XIII w. spustoszył ziemie

---

<sup>22</sup> Gminny program opieki nad zabytkami Gminy Bestwina na lata 2018-2022 i powołana tam bibliografia opubl. [https://bip.bestwina.pl/uploaded\\_files/cke\\_1597219377\\_uchwala-ii-17-2018.pdf](https://bip.bestwina.pl/uploaded_files/cke_1597219377_uchwala-ii-17-2018.pdf) s.38-39 dostęp 18.10.2022r.

księstwa Śląskiego, które pod rządami Henryków Brodatego i Pobożnego przeżywało okres znacznego ożywienia gospodarczego i wzrostu znaczenia politycznego. Liczne osady i niewielkie grody uległy całkowitemu lub znacznemu zniszczeniu w trakcie najazdów. Po śmierci księcia Henryka Pobożnego w bitwie pod Legnicą (1241r.) dochodzi do rozpadu „monarchii Henryków Śląskich” na mniejsze dzielnice. Przedmiotowe obszary dzisiejszej gminy Bestwina znalazły się w rękach książąt opolskich, a następnie - pod koniec XIII w. - książąt raciborskich. W 1281 roku powstało księstwo raciborsko-cieszyńskie, a w 1316 roku zostało wydzielone samodzielne księstwo oświęcimskie, z granicą na rzece Białej. Mimo postępującego rozdrobnienia politycznego miał miejsce proces odbudowy gospodarczej kraju. Prowadzona była duża akcja osadnicza, w ramach której na przełomie XIII i XIV w. „odbudowywane” są zniszczone osady oraz ponawiane są ich akty i przywileje lokacyjne. Należy sądzić, że Bestwina została lokowana na prawie niemieckim w II połowie XIII w. w ramach planowej akcji osiedleńczej prowadzonej przez książąt dzielnicowych a zasadźców osadzono na określonej ilości łanów flamandzkich w ramach których wzdłuż drogi rozmieszczono 1 łanowe działki kmieci siedlaków. Jest typowym przykładem ulicówki, w szczególności dwuulicówki, na co wskazują do dzisiaj zachowane charakterystyczne układy zabudowań ustawiane gęsto wzdłuż prostych zwykle dróg, zazwyczaj po obu ich stronach. Długość tychże dróg nie przekraczała 2 km (obecne ul. Kościelna-Ludowa i ul. Witosa). W centrum wsi znajdowały się 1 lub 2 łany przeznaczone pod kościół oraz rolę proboszczowską. Zasadźca (późniejszy sołtys) dysponował 2 łanami dla własnych potrzeb. Lokacja Kaniowa przypada na połowę XVI w. z kolei Janowic XV w. tzw. – osada śródleśna. Ustrój społeczny, prawny i gospodarczy był ściśle określony przez prawo i dokument lokacyjny. Organizacja osad powstających w tym okresie ukierunkowana była na uprawę roli, wytwarzanie i przetwórstwo zbóż. Należy przyjąć, że obszar obecnej gminy Bestwina został zasiedlony w XII w. na prawie polskim. W czasie najazdu tatarskiego niewiele ucierpiało lub szybko się po nim odbudowało. W I połowie XIV w. stanowił rozwinięte gospodarczo wsie Bestwinę i osadę Żebracz, w których obok gospodarki rolnej prowadzona była hodowla ryb, na stawach śródpola, w dolinie Wisły oraz Łękawki.

## **II. W państewkach stanowych**

Śląsk z biegiem lat, poczynając od przełomu XII i XIII w., ulegał rozdrobnieniu i rozpadowi na coraz mniejsze polityczne jednostki i twory. Ostatecznym etapem tego

procesu były tzw. państwa stanowe. Należące początkowo do Piastów księstwa ulegały rozdrobnieniu drogą dziedziczenia, sprzedaży i zastawów. Zdarzało się wówczas, że księstwa lub ich części trafiały w ręce osób nie pochodzących z dynastii panujących, a władcy ci nie byli książętami. Nazywano ich „panami” lub „wolnymi panami”. Pierwsze państwa stanowe powstały pod koniec XV w. za rządów króla węgierskiego (i tytularnego króla Czech) Macieja Korwina, który zajął część Śląska. Z upływem czasu, powiększająca się grupa panów podzieliła się na dwie mniejsze grupy: panów stanowych (władających niższymi państwami stanowymi) oraz wyżej stojących wolnych panów stanowych (do nich należały wolne państwa stanowe). Powstanie własności rycerskiej wiązało się z rozdawnictwem ziemi przez księcia. W XIV-XV w. stan posiadania ulegał ciągłym zmianom. Wioski znajdowały się raz w ręku rycerskim, raz książęcym, by ponownie znaleźć się w ręku rycerskim. Przeważali zapewne rycerze jedno- lub dwu-wioskowi, co najwyżej kilku-wioskowi. Dobra rycerskie były majątkami ziemskimi, których właściciele zobowiązani byli do pełnienia służby rycerskiej lub płacenia specjalnego podatku w wypadku wojny. Z posiadaniem majątku - dóbr rycerskich - związane były pewne uprawnienia, jak zwolnienie ze zwykłych podatków, z obowiązku zakwaterowania wojska i zabierania chłopów do przymusowych prac w czasie wojny, czy prawo do sądownictwa patrymonialnego, patronatu kościelnego (funkcja kolatorska), czy szkolnego. Bestwina była wsią rycerską. Należała głównie do rycerzy wielowioskowych, których można określić mianem możnych i piastujących urzędy zarówno lokalne, jak i wyższe. Właściciele dóbr ziemskich w obrębie dzisiejszej gminy Bestwina często się zmieniali. Niektórzy otrzymywali majątek ziemski zwany rycerskim oraz wieś w spadku, w wyniku bezpośredniego lub pośredniego dziedziczenia. Inni nabywali go drogą kupna. Częsta zmiana właścicieli w okresie od XV do XIX w. nie miała wpływu na stosunkowo powolny, ale stały i harmonijny rozwój przestrzenny oraz gospodarczy wsi i folwarków. Dawne kmiece gospodarstwa łańcowe, mimo przekształceń własnościowych, wtórnych podziałów i scaleń zachowały swój pierwotny układ działek siedliskowych oraz rozłóg pól, tworzących pierwotny, wywodzący się ze średniowiecza układ ruralistyczny.

### **III. Dwory i folwarki**

Dobra rycerskie stanowiły na przełomie XV i XVI w. podstawę rozwoju majątków ziemskich jakimi były folwarki, które przetrwały mimo likwidacji pańszczyzny aż do I połowy XX w. Na terenie wsi Bestwina powstały folwarki pańszczyźniane. Zabudowania dworskie w przypadku miejscowości stanowiących dobra rycerskie

panów większych majątków ograniczały się do zamkniętych z reguły w czworobok zabudowań folwarcznych i gospodarczych oraz bardziej lub mniej reprezentacyjnych siedzib właścicieli domów, mieszkalnych zarządców i pracowników dworskich. Tego typu założenia można śledzić na znakomitych rękopiśmiennych źródłach kartograficznych z połowy XVIII w. W okresach późniejszych, rezydencje właścicieli otoczone były parkiem, jak np. zabudowania dworskie oraz utrwalone w późniejszej zabudowie układy przestrzenne założeń dworsko folwarcznych w Kaniowie i Bestwinie. Właścicielami dóbr rycerskich na przedmiotowym obszarze była przez kilka stuleci polska i austriacka szlachta, katolicy i protestanci. Po roku 1820, są nimi także osoby nie legitymujące się tytułem szlacheckim. Wśród dawnych właścicieli Bestwiny należy wymienić takie rody jak: Myszkowskich, Drohojowskich, czy Habsburgów, domu Habsbursko-Lotaryńskiego. W 1945 r. rycerskie dobra Habsburgów, zgodnie z dekretem PKWN uległy nacjonalizacji i częściowej parcelacji. Istniejący Pałac Habsburgów, nazywany jest przez miejscową ludność zamkiem. Z kolei domy stojące wokół wzniesienia, na którym znajduje się Pałac nazywa się pod zamkiem. Wcześniej w tym miejscu stał już najprawdopodobniej większy budynek, który także określano jako zamek. O budowie nowego zamku myśleli Habsburgowie już od momentu zakupu ziemi. Już w 1815 roku powstał projekt tzw. dworu wiejskiego w Bestwinie, wykonany przez Floriana Jilga - głównego architekta miasta Cieszyna. Budowę z inicjatywy Karola Ludwika Habsburga rozpoczęto w 1824 roku, a zakończono w 1826 roku. Budynek został zaprojektowany w stylu późnoklasycystycznym o kubicznej formie czworoboku. Jest murowany i częściowo podpiwniczony. Wewnątrz posiada kwadratowy dziedziniec z możliwością wyjścia na wschód i zachód, a wokół niego, od strony południowej, północnej i zachodniej biegną korytarze. Z korytarzy bezpośrednio wchodzi się do pokoi, nadto niektóre z nich mają połączenia wewnętrzne między sobą. Sklepienia są klasztorne oraz żagielkowe i kolebkowe z lunetami. Zamek zwrócony jest frontem w kierunku zachodnim. Na osi elewacji zachodniej portyk z parzystymi kolumnami i odpowiadającymi im przy murach magistralnych parzystymi półkolumnami oraz z belkowaniem tryglifowym. Po bokach płytkie ryzality, zaakcentowane lizenami z neorustyką i trójkątnymi przyczółkami. Dachy skrzydeł wschodniego i północnego z wystawkami izb poddaszowych, później wbudowanych [Katalog zabytków sztuki w Polsce, T.1 Województwo krakowskie pod red. J. Szablowskiego, Warszawa 1951] Równocześnie z budową zamku, rozplanowano również jego otoczenie - ogród warzywny i park z dębami szypułkowymi. Pierwotnie zespół pałacowo-parkowy

obejmował obszar 4,5 ha i rozciągał się od obecnej ulicy Szkolnej, po Krakowską i Podzamcze. Granicę południową stanowiły otwarte pola orne. W skład założenia wchodził teren parkowy, rozciągający się na południowy-wschód od zamku, ogrody warzywne - w północno-wschodniej części oraz rozległe polany widokowe - na zachód oraz pola uprawne. W kierunku południowo-zachodnim na osi wejścia, biegła alejka łącząca zamek z zabudowaniami folwarcznymi. także po stronie północnej od ulicy Krakowskiej znajdowały się zabudowania folwarczne, m.in. czworaki, stodoła, etc. Jan Grzybowski w swoich notatkach pisze, że dawny zamek znajdował się na północ od dzisiejszego, w miejscu, gdzie rzeka Łękawka łączy się z rzeką płynącą z Pasiek. Zamek ten otoczony był szerokim i głębokim rowem, napelnionym wodą, na którym to rowie istniał most zwodzony. Poza rowem, na południe i zachód od niego znajdowały się obszerne ogrody z kwiatami i drzewami owocowymi. Ogrody te, jak również zamek, uległy zniszczeniu w 1858 roku. W jego miejsce wybudowano cegielnię, w której wypalano rury do drenowania pól (przeważnie dworskich). Cegielnia ta istniała około 40 lat. Wspomniany zamek to najprawdopodobniej gród strażniczy (strażnica drogi handlowej), drewniana warownia, stanowiąca jeden z wielu punktów kontroli ruchu handlowego. Związane to było z przechodzącym przez Bestwinę szlakiem handlowym Oświęcim-Bielsko-Żywiec, łączącym księstwo oświęcimskie z Węgrami. Na południe od dawnego (a na północ od dzisiejszego) zamku stał budynek dworski przeznaczony na areszt i na spichlerz, a w ostatnich latach istnienia zamieszkiwany był przez ludzi pracujących we dworze. Zburzony został w 1938 roku. Od tego budynku do nowego zamku prowadził most ponad gościńcem. Obok stała podobno baszta, z której stróże pilnowali spichlerza i aresztu przez całą dobę. Basztę zburzono po wybudowaniu nowego zamku.





Ilustracja 1: Zdjęcie archiwalne - Pałac Habsburgów w Bestwinie



Ilustracja 2: Ruiny zabudowań gospodarczych w posiadłościach Habsburga - źródło: ks. Zygmunt Bubak "Bestwina". Obecnie teren poczty i okolice Domu Sportowca.

#### **IV. Wieś - układy przestrzenne w czasach nowożytnych**

Miejscowości gminy Bestwina, poza samą Bestwiną, były osadami niewielkich rozmiarów. Liczyły pierwotnie od kilkunastu, do dwudziestu kilku pełnorolnych gospodarstw. Granice terenu zabudowanego wsi wyznaczały drewniane krzyże, czy kamienie graniczne, a w II połowie XIX w. także smukłe kamienne krzyże - Boże Męki.



W czasach nowożytnych, przed uwłaszczeniem chłopów i parcelacją dużych, pełnorolnych gospodarstw chłopskich, miejscowości posiadały charakter ulicówek o wyodrębnionych częściach (przysiółkach), których nazwy przetrwały w nazewnictwie lokalnym do czasów obecnych. Wioski stanowiące własność rycerską (alodialną) od XV w. ulegały bardzo często podziałom. Struktura przestrzenna poszczególnych jednostek osadniczych, istniejących na terenie obecnej gminy Bestwina – w tym średniowiecznych wsi – przetrwała aż do XIX w. Charakteryzuje się ona skupioną, zwartą zabudową, brakiem licznych rozproszonych przysiółków. Mimo rozrostu osad relikty pierwotnych układów przestrzennych są czytelne na kolejnych mapach wykonanych przed uwłaszczeniem chłopów, a następnie rozdrobnieniem gospodarstw, wskutek ich parcelacji między dzieci, głównie synów chłopów. Analiza przekazów kartograficznych z XIX w. pozwala na stwierdzenie, że ramy przestrzenne zabudowy nie wyszły poza ustalone przed wiekami obszary.



Ilustracja 3: Stara chata z ul. Kościelnej – nieistniejąca - źródło: ks. Zygmunt Bubak "Bestwina"



Ilustracja 4: Chata Karola Maja na ul. Kościelnej – nieistniejąca -- źródło: ks. Zygmunt Bubak "Bestwina"

Układy przestrzenne Bestwiny zostały zdeterminowane przez warunki fizjograficzne i siedliskowe terenów osadniczych. Układ zabudowy w północnej części gminy, położonej w obrębie Doliny Górnej Wisły, czyli obejmujące Kaniów i północną część Bestwinki, złożony jest z wyodrębnionych przestrzennie jednostek liniowych, rzadziej liniowo pasmowych, rozwiniętych wzdłuż wielodrożnej sieci dróg lokalnych. Układ dróg tworzy rodzaj rusztu i jest w znacznej mierze związany z groblami dawnych stawów, w związku z czym wiele dróg ma charakterystyczny owalny czy podkowiasty przebieg. Główną osią komunikacyjną jest komponowana, prostoliniowa droga łącząca dawne dwory w Kaniowie i Dankowicach oraz prostopadła do niej droga łącząca Bestwinę i Bestwinę z Kaniowem. Układ własnościowo-użytkowy rozłogów pól przypomina małe i średnie układy blokowo-niwowe. Tworzony jest głównie przez dawne stawy i użytki rolne zawarte pomiędzy groblami i drogami kołowymi, które wielokrotnie prowadzone są groblami. W części południowej ukształtowały się typowe dla terenów podgórskich układy zabudowy łańcuchowej na krańcach rozłogów pól często z samotniczymi siedliskami. Utrwalony w nowej zabudowie układ przestrzenny wsi wyraźnie jest zdeterminowany stosunkami wodnymi i glebowymi. Pierwotny (z czasów lokacji) układ zabudowy i pól został zatarty przez sukcesywnie powstające i osuszane stawy. Proces ten jest dynamiczny i jego rozwój możemy obserwować do dnia dzisiejszego.

## V. Podstawy gospodarcze wsi i folwarków

Jedną z podstawowych gałęzi gospodarki od XVI w. była gospodarka rybna, której rozwój na terenie obecnej gminy Bestwina na dużą skalę należy datować na koniec XV w., czyli na czasy panowania księcia Kazimierza Cieszyńskiego (1480-1517), który osobiście był zainteresowany rozwojem tej gałęzi gospodarki na administrowanych terenach. Zwrócić jednak należy uwagę, iż w tym czasie Bestwina nie należała już do księstwa cieszyńskiego. Dzieło księcia Kazimierza kontynuowali kolejni właściciele dóbr. W „Złotym wieku” gospodarki rybnej tworzone stawy różnej wielkości, przez sypanie grobli w dolinach rzek i mniejszych cieków tj.: rzeki Wisły, Białej, Łękawki. Najstarszy kompleks stawów istniał pomiędzy Bestwiną, a Dankowicami. W latach czterdziestych XVI w. nieodległy Bieruń i Księstwo Pszczyńskie, stanowiły wiodący ośrodek gospodarki rybnej. Sztuka budowy stawów i hodowli ryb z tego regionu bezsprzecznie oddziaływała na obszar dzisiejszej gminy Bestwina. Hodowane w bestwińskich stawach karpie trafiały głównie na rynek krakowski. Stawami zarządzali i kierowali specjaliści funkcjonariusze pańscy, tzw. stawowi. W połowie XVIII w. wskutek wydarzeń politycznych spada znaczenie gospodarki rybackiej na ziemi pszczyńskiej. Stawy stopniowo były osuszane, a centrum hodowlane przeniosło się w okolice Bestwiny i Zatora. W Bestwinie i Kaniowie istniał ośrodek myśli hodowlanej, w którym wyhodowano nową odmianę karpia. W wyniku ponad 300-letnich prac selekcyjnych powstały trzy odmiany karpia: karp pełnoluski, karp bezłuski (golec), karp lustrzeń (królewski). Z hodowli w Kaniowie pochodzi ta ostatnia odmiana karpia, która jest hodowana do dnia dzisiejszego, a po raz pierwszy została zaprezentowana przez prowadzącego folwark rybny w Kaniowie A. Gascha na wystawie rolniczej w Berlinie w 1880 roku. Od tej pory karp lustrzeń skutecznie wyparł w hodowli starsze odmiany tej ryby. Część stawów przetrwała do czasów współczesnych i prowadzona jest w nich gospodarka rybacka, z utrzymaniem dominującej roli hodowli karpia. Na osuszonych stawach powstawały areale rolne i łąkowe. Rozwijano na niewielką skalę produkcję rolną oraz dodatkową związaną z rolnictwem. I tak na przełomie XVIII i XIX w. zaczęto wprowadzać na terenie ówczesnego powiatu obecnej gminy Bestwina hodowlę nieznaną wcześniej ziemniaków. Obszar dzisiejszej gminy Bestwina nie stanowił zamkniętej całości pod względem: gospodarczym, własnościowym, czy administracyjnym. Wsie miały bliskie powiązania w obrębie jednej własności,

szczególnie z majątkiem w Dankowicach, a granice dóbr nie były tożsame z obecnymi podziałami administracyjnymi.

## **VI. Rewolucja przemysłowa, budowlana, oświatowa**

W latach 40. XIX w. rozpoczęły się przygotowania do przeprowadzenia powstania ogólnonarodowego. W postulatach powstania przewidziano rozwiązanie kwestii uwłaszczenia chłopów. Za podstawę przeprowadzenia działań powstańczych przyjęto fakt nadania chłopom ziemi, którą dotychczas oni użytkowali. W wyniku aresztowań w Wielkopolsce, powstanie wybuchło tylko w Rzeczypospolitej Krakowskiej. Miało to miejsce w nocy z 21 na 22 lutego 1846 roku. Dnia 22 lutego proklamował się w Krakowie Rząd Narodowy w skład którego weszli: Karol Libelt z Poznańskiego, Ludwik Gorzkowski z Krakowa i Jan Tyssowski z Galicji oraz dwaj przedstawiciele Centralizacji. W swoim manifestie Rząd Narodowy odniósł się m. in. do kwestii chłopskiej. Zapowiadał nadanie ziemi chłopom bez odszkodowania, a także zniesienie czynszów i pańszczyzny. Spiskowcy przygotowujący powstanie w obawie o dekonspirację nie uświadomili wcześniej chłopów o planowanym uwłaszczeniu i zniesieniu pańszczyzny. Wykorzystała to administracja austriacka rozgłaszając wśród chłopów, że cesarz chce ich uwłaszczyć, a szlachta planuje bunt, by temu zapobiec. Chłopi widząc przygotowania szlachty przed planowanym terminem powstania, uwierzyli austriackiej propagandzie myśląc, że szlachta zbroi się by nie dopuścić do zniesienia pańszczyzny. W efekcie chłopi zaczęli zbrojnie występować przeciwko szlachcie (rabacja). Ruch chłopski objął znaczne obszary Galicji. Chłopi napadali na dwory szlacheckie mordując właścicieli. Przywódcą rabacji był Jakub Szela. Rabacja w znacznym stopniu przyczyniła się do upadku powstania krakowskiego (3.III.1846). Po klęsce rewolucji krakowskiej wojsko cesarskie stłumiło ruch chłopski. Rozruchy chłopskie 1846 roku stosunkowo słabo się zaznaczyły na terenie obecnej gminy Bestwina. Władze austriackie nie wprowadziły uwłaszczenia ani zniesienia pańszczyzny, a Rzeczypospolita Krakowska została zlikwidowana - Kraków wraz z okolicami został wcielony do Austrii. Sprawa chłopska odżyła jednak w Galicji bardzo szybko, bo już w roku 1848 (w czasie Wiosny Ludów). Polscy działacze liberalni wysłali w marcu petycję do cesarza domagając się politycznej autonomii dla Galicji. Emisariusze Towarzystwa Demokratycznego Polskiego namawiali galicyjskich

str. 58

ziemian do ogłoszenia zniesienia pańszczyzny. Ziemianie chcieli pozyskać chłopów dla sprawy narodowej i planowali ogłosić uwłaszczenie chłopów i zniesienie pańszczyzny w Wielkanoc. Na wieść o tym gubernator Franciszek Stadion, w celu osłabienia polskiego ruchu narodowego, wydał pośpiesznie dnia 22 kwietnia 1848 roku dekret uwłaszczeniowy "w imieniu cesarza". Wojska austriackie stłumiły polski ruch narodowy w Galicji, zbombardowały Kraków oraz Lwów. Pomimo klęski militarnej Wiosny Ludów w Galicji, jej trwałym skutkiem było uwłaszczenie chłopów oraz zniesienie pańszczyzny i poddaństwa. Zniesienie poddaństwa nie wpłynęło jednak w istotny sposób na oblicze wsi Bestwina. Nie pociągnęło za sobą odczuwalnej migracji do rodzącego się w pobliskich Czechowicach, Bielsku i Białej przemysłu.

W 1855 oraz 1856 roku powstała linia kolejowa Kraków – Trzebinę - Czechowice Dziedzice – Zebrzydowice – Wiedeń, przebiegająca przez ówczesną Bestwinę. Kolej umożliwiała wyjazdy w kierunku większych ośrodków miejskich, dała dodatkowe miejsca pracy oraz umożliwiała wywóz płodów rolnych (w tym ryb). Nastąpiła wyraźna poprawa poziomu materialnego mieszkańców oraz szybki rozwój wsi. Drewniana zabudowa wsi z dachami krytymi słomą została zastąpiona domami murowanymi, z cegły, krytymi dachówką. Proces ten postępował stosunkowo szybko i został zakończony w połowie XX w. „Rewolucja” budowlana dotyczy też obiektów użyteczności publicznej. Powstały nowe budynki szkolne, remiza strażacka.

W latach 60-70. XX w. na wsi rozwijało się budownictwo indywidualne. Rozbierano też ostatnie drewniane domostwa. Pojawiły się piętrowe budynki, na rzucie zbliżonym do kwadratu, kryte płaskim betonowym dachem lub dachem czterospadowym. Tego typu budownictwo rozwijało się przede wszystkim przy głównych ulicach. W latach 70-80. budowano z prefabrykatów pawilony handlowe i bary Gminnych Spółdzielni „Samopomoc Chłopska” oraz szopy i garaże kółek rolniczych. Przebudowy dworów i zabudowań folwarcznych doprowadziły do częściowego zatarcia ich cech stylowych (Kaniów). Budownictwo indywidualne preferujące najnowsze trendy w architekturze domów jednorodzinnych stopniowo wkracza na tereny osuszonych stawów, zacierając tym samym charakterystyczny układ przestrzenny miejscowości.

Większość mieszkańców utrzymuje się z pracy w okolicznych zakładach przemysłowych i punktach usługowych. Prowadzona jest też działalność rolnicza, hodowlana, usługowa i agroturystyczna.<sup>23</sup>

## KALENDARIA

### I. Kalendarium dziejów wsi Bestwina

XII w.	Wieś w granicach kasztelanii oświęcimskiej i ziemi krakowskiej W Bestwinie funkcjonuje gród obronny, zlokalizowany przy szlaku handlowym (Oświęcim – Bielsko - Żywiec - Węgry)
1100	Budowa kościoła w Bestwinie
1241	Najazd tatarów
1259	Przemarsz oddziału tatarskiego pod wodzą Burendeja
1326	W spisie świętopietrza dekanatu Oświęcim, diecezji krakowskiej, zostaje wymieniona parafia Bestwina
1333	Właścicielem wsi liczącej około 390 mieszkańców jest rycerz Schomko
1379	Wieś znajduje się rękach Prandoty
1454-1457	Właścicielem Bestwiny jest kasztelan oświęcimski Jan Kloch herbu Kornicz
1457	Początkowo własność prywatna Kazimierza Jagiellończyka, następnie, wraz z księstwem oświęcimskim zostaje włączona do Korony Polskiej
1470	Jan Długosz w Liber beneficiorum wymienia nazwę wsi w brzmieniu Besthwina
1480	Brat Jana Klocha, Miklosz z Ustronia sprzedaje Bestwinę Janowi Myszkowskiemu z Przeciszowa
1487	Właścicielem Bestwiny jest Piotr Myszkowski

<sup>23</sup> Gminny program opieki nad zabytkami Gminy Bestwina na lata 2018-2022 i powołana tam bibliografia opubl. [https://bip.bestwina.pl/uploaded\\_files/cke\\_1597219377\\_uchwala-ii-17-2018.pdf](https://bip.bestwina.pl/uploaded_files/cke_1597219377_uchwala-ii-17-2018.pdf) s.38-53 dostęp 12.12.2023r.

XV/XVI w.	Szybki rozwój gospodarki rybnej, na terenie obecnej Bestwiny powstają liczne stawy rybne
1515	Jan Myszkowski odstępuje dobra bestwińskie stolnikowi krakowskiemu, Marcinowi Myszkowskiemu z Mirowa
1550	Wieś przechodzi w ręce synów Marcina Myszkowskiego – Stanisława i Jana
1577	Powstanie obecnie istniejącego kościoła p. w. Wniebowzięcia NMP
1607	Jan Myszkowski, jeden z właścicieli wsi, zostaje zamordowany przez zbuntowanych chłopów
1640	Właścicielami Bestwiny są Jan Drohojowski i Katarzyna z Mirowa
1672	Wieś kupuje Andrzej Wizemberk na rzecz Andrzeja Nielepca
1683	Przemarsz wojsk Jana III Sobieskiego w czasie wyprawy pod Wiedeń
XVIII w.	Przy obecnej ul. Witosa powstaje posąg Michała Archaniola
1723	Właścicielem zostaje starosta tarnowski Franciszek de Witowice Schwarzenberg - Czerny
1764	Właścicielem dóbr zostaje wojewoda krakowski Piotr Małachowski
1772	Po pierwszym rozbiórze Polski Bestwina zostaje włączona do Galicji i Lodomerii
1784	Wojewoda krakowski Piotr Małachowski gmin tworzy Państwo Bestwińskie
1786	Przy obecnej ul. Kościelnej powstaje figura św. Jana Nepomucena
1790	Zostaje założony obecnie istniejący cmentarz grzebalny przy obecnej ul. Plebańskiej
1803	Właścicielem dóbr jest Jan z Dobry Dobrzański
1803	Przemarsz wojsk rosyjskich skierowanych na pomoc armii austriackiej, w walce z Napoleonem
1808	Bestwinę kupuje arcyksiążę Karol Habsburg z Żywca

1824-6	Z inicjatywy arcyksięcia Karola Ludwika Habsburga zostaje wybudowany pałac, w stylu późno klasycystycznym
1847	Bestwina należy do Albrechta Habsburga syna arcyksięcia Karola
Poł. XIX w.	W Bestwinie funkcjonuje 8 karczm, 5 młynów wodnych
1852	Przy obecnej ul. Krakowskiej powstaje figura Matki Boskiej Niepokalanego Poczęcia
1861	Ze względu na brak miejsca na istniejącym cmentarzu. Zostaje on powiększony o tzw. "cmentarz dolny"
Lata 80. XIX w.	W Bestwinie i Bestwince znajduje się 366 domów zamieszkiwanych przez 2323 osoby. Funkcjonuje dwuklasowa Szkoła Ludowa, stacja pocztowa oraz gorzelnia
1890	Powstaje funkcjonujący do chwili obecnej tartak
1895	Właścicielem wsi zostaje arcyksiążę Karol Stefan Habsburg
1900	We wsi istnieje 231 budynków zamieszkiwanych przez 1755 osób
1929-31	Zostaje wybudowany Dom Ludowy, w którym mieściła się scena
1933	Wieś przechodzi w ręce Leona Karola Habsburga młodszego syna arcyksięcia Karola Stefana
1945	Dobra w Bestwinie zostają na mocy dekretu o reformie rolnej przejęte przez Skarb Państwa
1947	Powstaje Gminna Biblioteka w Bestwinie
1951	Bestwina jako samodzielna miejscowość zostaje włączona do powiatu bielskiego w województwie katowickim
1959	Zostaje oddana dzieciom bestwińskim nowa szkoła.
1972	Otwarto Gminy Ośrodek Zdrowia
1975	Gmina Bestwina wchodzi w skład gminy Czechowice-Dziedzice



1980	Zostaje reaktywowana Gmina Bestwina i jej urząd rozpoczyna na nowo pracę w pomieszczeniach Zamku.
1981/82	Utworzenie samodzielnej gminy Bestwina <sup>24</sup>

#### Kalendarium dziejów wsi Bestwinka

XVII w.	Na 3 łanach kmiecych, w północnej części Bestwiny, powstaje folwark. Ta część wsi otrzymuje nazwę Bestwina Dolna, Bestwinka
1764	Folwark kupuje od Zofii de Zielińskiej, żony Szymona Delipacy, kasztelan biecki Stanisław Ankwicz
Półowa XVIII w.	Budowa dworu
1787	W skład założenia dworskiego wchodzi: dwór, ogród włoski, osobna kuchnia, folwark wraz zabudowaniami, stajnia, spichlerz gumno. Folwark nastawiony jest na gospodarkę rybną i posiada 456 mórg stawów i 55 mórg roli uprawnej. Na terenie wsi w pewnej odległości od dworu znajduje się browar
1789	We wsi zamieszkuje, w 69 domach, 9 kmieci, 4 zagrodników i 53 chałupników. Czyszc opłaca 3 Żydów
1856	Wieś ma 638 mieszkańców
1864	We wsi zamieszkuje 589 osób.
1912	Początki OSP Bestwina
1993	Oddanie do użytku nowej szkoły

#### Kalendarium dziejów wsi Kaniów

1640	Właścicielami wsi Kaniów zostają Jan Drohojowski i Katarzyna z Mirowa
------	---

<sup>24</sup> Chronologiczny zapis dziejów Bestwiny aut. Waleria Owczarz Muzeum Regionalne im.Ks.Z.Bubaka w Bestwinie (daty: 1947,1959,1972,1980)

1672	Wieś kupuje A. Wizenberg na rzecz Andrzeja Nielepca
1708	Zarządcą dóbr jest Franciszek Olszeński
1723	Właścicielem zostaje Franciszek de Witowice Schwarzenberg - Czerny
1764	Kaniów przechodzi w ręce wojewody krakowskiego, starosty oświęcimskiego i przedborskiego, Piotra Małachowskiego i jego żony Korduli z Lachockich
1764	Następnie wieś kupuje od nich w tym samym roku kasztelan biecki Stanisław Ankwicz
1811	Nad Młynówką płynącą z Komorowic, Jan Łukowicz stawia młyn
1813	Przez Kaniów i okolicę, przechodzą Wojska Polskie pod dowódzeniem ks. Józefa Poniatowskiego.
1816	Wieś zostaje włączona do posiadłości arcyksięcia Karola Ludwika Habsburga
1853	W Kaniowie działa szkoła (filia szkoły z Bestwiny)
1873	Folwark należący do arcyksięcia Albrechta Habsburga zostaje wydzierżawiony Adolfowi Gaschowi
1876	Parafia w Kaniowie liczy 961 wiernych. W Kaniowie wyróżniane są przysiółki: Kaniów Dankowski i Kaniówek, w których zamieszkuje 176 mieszkańców
1908	Dzierżawcą folwarku jest Henryk Hess
1911	W Kaniowie powstaje prywatna szkoła założona przez nauczyciela Franciszka Wieczorka
Lata 20. XX w.	Powstaje (wybudowany przez Jana Grzybowskiego z Buzonia) obecnie istniejący i użytkowany budynek szkolny - w okresach późniejszych sukcesywnie rozbudowywany
1924	Folwark przechodzi na własność Akademii Umiejętności w Krakowie
1930	Dzierżawcą folwarku zostaje Józef Niemczewski
Lata 60 XX w.	Spółdzielnia Produkcyjna, funkcjonująca w dawnym folwarku, prowadzi hodowlę owiec

1963	Przy kościele Niepokalanego Serca NMP powstaje figura wotywna Matki Boskiej
1988	Budowa i oddanie do użytku obiektu nowego przedszkola
2002	Na terenach rekreacyjnych zostaje ustawiony głaz upamiętniający działalność A. Gascha

#### Kalendarium dziejów wsi Janowice

1672	Wieś kupuje Andrzej Wizemberk na rzecz Andrzeja Nielepca
1842	Przy obecnej ul. Janowickiej zostaje wzniesiony krzyż przydrożny
1856	Przy obecnej ul. Janowickiej rodzina Pisarczyków funduje krzyż przydrożny
1857	Przy obecnej ul. Targanickiej z fundacji Papla powstaje figura Chrystusa
1947	Ustawienie kapliczki w miejscu rozformowania oddziału AK przez Władysława Niemczyka (ps. Lis). Usytuowanie jej w pobliżu miejsca potyczki oddziału Bartka (NSZ) z siłami z siłami KBW i UB, ok. 1991r. powstaje tzw. Krzyż partyzancki

25

#### Charakterystyka krajobrazu kulturowego gminy.

W gminie Bestwina dominuje krajobraz rolniczy z przewagą pól uprawnych, lasów oraz pagórków z których najwyższa jest Magówka. Zabudowa stosunkowo luźna, skupiona jest przede wszystkim wokół głównych ulic oraz dawnych szlaków.

Krajobraz tworzy harmonijną całość z dominantami w postaci m.in. krajobrazu industrialnego od zachodu z widokiem na kominy i zabudowania dawnej cegielni. Od północy główny krajobraz tworzą liczne stawy znajdujące się na terenie sołectwa Kaniów oraz obszary kopalnictwa odkrywkowego. Janowice z kolei to silne zalesienia z panoramą z ul. Janowickiej na gminę Bestwina. W centrum samej Bestwiny dominuje od strony południowo-wschodniej budynek Urzędu Gminy dawniej pałac Habsburgów.

<sup>25</sup> Gminny program opieki nad zabytkami Gminy Bestwina na lata 2018-2022 i powołana tam bibliografia opubl. [https://bip.bestwina.pl/uploaded\\_files/cke\\_1597219377\\_uchwala-ii-17-2018.pdf](https://bip.bestwina.pl/uploaded_files/cke_1597219377_uchwala-ii-17-2018.pdf) s.38-39 dostęp 27.11.2023r.

Z kolei po północnej stronie nad Bestwiną widoczna jest wieża kościoła. Całość uzupełniają malownicze pejzaże z wyraźnie widocznymi w południowym kierunku beskidami w tle.

### **Mała architektura**

W gminie Bestwina zlokalizowanych zostało 31 obiektów małej architektury głównie przydrożnych krzyży, kapliczek, postumentów, w tym 14 w Bestwinie, 1 w Bestwince, 6 w Janowicach oraz 10 w Kaniowie. Niektóre z nich jak położony przy ul. Malinowej 10 w Kaniowie Krzyż (wpisany także do rejestru zabytków) znajdują się na terenie prywatnym i wymagają nagłej rewitalizacji przeprowadzonej przez uprawnione osoby pod nadzorem Wojewódzkiego Urzędu Ochrony Zabytków. Zdecydowana większość zabytków małej architektury, jest jednak w dobrym stanie, co wynika również z faktu, że zostały poddane pracom naprawczym jeszcze przed założeniem gminnej ewidencji zabytków w 2018r.

### **Zabytki sakralne**

Na terenie gminy Bestwina zlokalizowane cztery kościoły po każdym z sołectw przy czym kościół Niepokalanego Serca NMP w Kaniowie jest wpisany do gminnej ewidencji zabytków z kolei Kościół Wniebowzięcia NMP w Bestwinie wraz z wnętrzem wpisany jest do rejestru zabytków pod nr A/724/2020.

### **Kościół w Bestwinie**

Kościół p.w. Wniebowzięcia Najświętszej Maryi Panny w Bestwinie

Kościół parafialny w Bestwinie to najstarszy obiekt sakralny w gminie. Zlokalizowany jest na wzgórzu przy skrzyżowaniu dróg- ulic Kościelnej i Godynia. Parafia bestwińska powstała prawdopodobnie około 1100 r., jednak nie istnieje żaden dokument potwierdzający tę informację. Pierwsze udokumentowane źródło materiały o istnieniu kościoła i parafii pochodzą z wykazu świętopietrza z lat 1325-1327. Ówczesnym proboszczem był Theodoricus, zaś parafia wchodziła w skład dekanatu oświęcimskiego.

Początkowo kościół był drewniany i w takiej formie przetrwał do wieku XVI. Prawdopodobnie około roku 1575 powstał kościół murowany, choć ostatnio odkryte polichromie znajdujące się wewnątrz świątyni mogą świadczyć o tym, że murowany kościół jest starszy niż do tej pory sądzono. Pierwszym patronem katolickiej świątyni

był św. Jakub, zaś od 1632 r. świątyni jest pod wezwaniem Wniebowzięcia Najświętszej Maryi Panny.

W XVI wieku kościół przeszedł w ręce wyznawców kalwinizmu. Nagrobny pomnik ówczesnych właścicieli Bestwiny – Stanisława Myszkowskiego, kasztelana oświęcimskiego i wojewody krakowskiego (1520-1570) i jego żony Jadwigi z Tęczyńskich (zm. w 1592 r.) do tej pory znajduje się w bestwińskiej świątyni i stanowi jeden z najcenniejszych jego zabytków.

Kościół rozbudowany został około 1700 roku, kiedy to wzniesiona została wieża fundacji Stanisława Szwarzenberg-Czernego i jego żony Salomei. Ostateczną barokową formę otrzymała po przebudowie, która miała miejsce w latach 1748 – 1764. Budowla na planie prostokąta z węższym trójbocznie zamkniętym prezbiterium.

### **Kościół w Kaniowie**

Kościół w Kaniowie znajduje się w centrum miejscowości przy skrzyżowaniu dróg do Czechowic i Dankowic. Powstał staraniem kaniowskiego rodaka ks. Prał. Antoniego Wieczorka (1806-1882). Budowla o charakterze – neostylowym z elementami neogotyku. Poświęcenie kamienia węgielnego nastąpiło 2 maja 1872 r., zaś 20 sierpnia 1874 r. nowo wybudowana świątynia została poświęcona przez dziekana białskiego ks. Józefa Choliwkiewicza. W 1873 r. postawiona została plebania. Trzy lata później erygowano parafię pw. Niepokalanego Serca NMP. Jej pierwszym proboszczem mianowany został ks. Wojciech Micherdziński. W 1885 r. założono cmentarz parafialny. Natomiast w 1893 r. na prośbę parafian patronat nad kościołem przejął arcyksiążę Albrecht. W rzeczywistości jednak kolatorem świątyni była gmina Kaniów wspierana finansowo przez ks. Antoniego Wieczorka. Konsekracji kościoła dokonał kard. Jan Puzyna Arcybiskup metropolita krakowski w dniu 11 czerwca 1896 r. Świątynia posiada dzwonnice oraz wieżyczkę sygnaturki. Z lewej strony nawy głównej znajduje się kaplica poświęcona Matce Bożej Najświętszej Pomocy. Od absydy urządzono kaplicę Ogrójca istnienie samodzielnej parafii Niepokalanego Serca Najświętszej Maryi Panny zostało potwierdzone 7 września 1965 r. dekretem Kurii Metropolitalnej w Krakowie.

## **Architektura rezydencjonalna, założenia folwarczne, parki**

### **Pałac w Bestwinie**

Pałac Habsburgów w Bestwinie, zwany także zamkiem, powstał w latach 1824-1826 z inicjatywy Karola Ludwika Habsburga. W 1815 roku powstał projekt tzw. dworu wiejskiego wykonany przez Floriana Jilga – głównego architekta miasta Cieszyna. Budynek został zaprojektowany w stylu późnoklasycystycznym o kubicznej formie czworoboku. Jest murowany i częściowo podpiwniczony, przykryty wysokimi, spadzistymi dachami wewnątrz posiada kwadratowy dziedziniec. Równocześnie z budową zamku, rozplanowano również jego otoczenie – ogród warzywny i park z dębami szypułkowymi. Pierwotnie zespół pałacowo-parkowy obejmował 4,5 ha. Przez lata pałac był przede wszystkim siedzibą zarządców, mandatariuszy i dzierżawców. W 1839 r. Bestwina przeszła pod zarząd Dyrekcji Dóbr Żywieckich. Po śmierci Karola Ludwika, posiadaczem majątku został arcyksiążę Albrecht Fryderyk Habsburg, po nim zaś – Leon Karol Habsburg, który zamieszkał w pałacu w 1933 r. Wówczas dwór przeszedł gruntowny remont.

W kwietniu 1939 roku zmarł Leon Karol Habsburg, a jego majątek przeszedł w ręce żony hrabiny Marii-Klothildy von Thuillières. Po wybuchu II wojny światowej dobra bestwińskie zostały zarekwirowane przez Gestapo, które pozwoliło rodzinie pozostać w pałacu. W 1994 r. na wieści o zbliżającej się armii ZSRR, Habsburgowie opuścili Bestwinę i przenieśli się do Wiednia.

Po wojnie pałac został upaństwowiony i stał się siedzibą władz gminnych. Mieściło się w nim również mieszkanie sekretarza gminy, bibliotek (od 1947 r.), ośrodek zdrowia (1954-1974). W pałacu funkcjonowały także przedszkole i gminny ośrodek kultury. Od 1998 r. stanowi wyłącznie siedzibę Urzędu Gminy Bestwina.

### **Park Pałacowy w Bestwinie**

Park założony prawdopodobnie w okresie baroku, jako towarzyszący nie istniejącemu „zamkowi” uzyskał swój ostateczny kształt na początku XIX w. Była to kompozycja złożona. Na południe od pałacu rozciągał się wielki, osiowy salon ogrodowy obramowany po bokach gaikami oraz granicznym szpalerem grabowym. Na zachód

od rezydencji, na niższym tarasie, rozciągał się wielki salon ogrodowy zamknięty od zachodu kompleksem budynków (prawdopodobnie gospodarczych). Na zachód i południe zakomponowano w połowie XIX w. park w stylu *beautyfull*, z „miękkim” układem alejek i komponowanymi grupami drzew egzotycznych. Egzotyczne singeltony, to głównie sosny wejmutki, mylnie określane w niektórych opracowaniach jako sosny syberyjskie. Na wschód od parku znajdował się folwark pałacowy. Obecnie pozostała jedynie część południowa parku, z częściowo zachowanymi wnętrzami parkowymi. W głównym salonie, na osi pałacu znajduje się obecnie utwardzony plac z kręgiem tanecznym. Na dolnym tarasie, zlokalizowano obecnie boisko sportowe. Drzewostan na bazie siedliskowej składa się w przeważającej części z dębów szypułkowych i lip drobnolistnych o średnicach kwalifikujących je do uznania za pomniki przyrody. Sosny wejmutki nie istnieją. Wartość zabytkowa duża.<sup>26</sup>

### **Zabytki archeologiczne.**

Zgodnie z art. 3 pkt. 4 UOZiOnZ zabytek archeologiczny – zabytek nieruchomy, będący powierzchnią, podziemną lub podwodną pozostałością egzystencji i działalności człowieka, złożoną z nawarstwień kulturowych i znajdujących się w nich wytworów bądź ich śladów albo zabytek ruchomy, będący tym wytworem. Zgodnie z kolei z art. 31 ust. 1 ) pkt. 2 roboty ziemne lub dokonanie zmiany charakteru dotychczasowej działalności na terenie, na którym znajdują się zabytki archeologiczne, co doprowadzić może do przekształcenia lub zniszczenia zabytku archeologicznego – jest obowiązana, z zastrzeżeniem art. 82a ust. 1, pokryć koszty badań archeologicznych oraz ich dokumentacji, jeżeli przeprowadzenie tych badań jest niezbędne w celu ochrony tych zabytków. Zgodnie z kolei z ust. 2. Zakres i rodzaj niezbędnych badań archeologicznych, o których mowa w ust. 1a, ustala wojewódzki konserwator zabytków w drodze decyzji, wyłącznie w takim zakresie, w jakim roboty budowlane albo roboty ziemne lub zmiana charakteru dotychczasowej działalności na terenie, na którym znajdują się zabytki archeologiczne, zniszczą lub uszkodzą zabytek archeologiczny.

---

<sup>26</sup> Gminny program opieki nad zabytkami Gminy Bestwina na lata 2018-2022 i powołana tam bibliografia opubl. [https://bip.bestwina.pl/uploaded\\_files/cke\\_1597219377\\_uchwala-ii-17-2018.pdf](https://bip.bestwina.pl/uploaded_files/cke_1597219377_uchwala-ii-17-2018.pdf) s.68 dostęp 5.12.2023r.

W gminie Bestwina głównie w latach 70 ub. wieku w ramach działań krajowych zewidencjonowano 42 stanowiska archeologiczne. Jako jedno z bardziej istotnych należy uznać gródek stożkowaty nr. wpisu A-1207/75. Przedmiotowe stanowiska nigdy nie zostały gruntownie zbadane, poza wydobyciem z nich przede wszystkim szczątkowych fragmentów starej ceramiki, której część znajduje się w Muzeum Regionalnym w Bestwinie oraz Górnośląskim Muzeum w Bytomiu.

### **Zabytki ruchome**

Zgodnie z ustawą o ochronie zabytków przez zabytek ruchomy należy rozumieć rzecz ruchomą, jej część lub zespół rzeczy ruchomych, o których mowa w pkt 1. Z kolei za zabytek nieruchomy uznaje się nieruchomość, jej część lub zespół nieruchomości, o których mowa w pkt 1. W pkt. 1 ustawodawca zdefiniował zabytek jako – nieruchomość lub rzecz ruchomą, ich części lub zespoły, będące dziełem człowieka lub związane z jego działalnością i stanowiące świadectwo minionej epoki bądź zdarzenia, których zachowanie leży w interesie społecznym ze względu na posiadaną wartość historyczną, artystyczną lub naukową. Na terenie gminy Bestwina do zabytków ruchomych wpisanych do rejestru zabytków należy zaliczyć:

- 1) wyposażenie kościoła NMP w Bestwinie (nr wpisu do rejestru zabytków woj. śląskiego A/724/2020) wraz z polichromiami w prezbiterium kościoła (nr wpisu do rejestru zabytków woj. śląskiego. B/372/2018).
- 2) Krzyż cmentarny w Bestwinie (nr wpisu do rejestru zabytków woj. śląskiego B/209/11 z dnia 16.06.2011 r.) oraz Krzyż przydrożny Męka Pańska w Kaniowie przy ul. Malinowej 10 (nr wpisu do rejestru zabytków woj. śląskiego B/36/02 z dnia 30.12.2002 r.)

### **Dziedzictwo niematerialne**

Gmina Bestwina należy do gmin o zdecydowanym i bogatym dziedzictwie kulturowym, którego utrzymywanie i wzmacnianie, realizowane jest na wielu płaszczyznach.

W gminie Bestwina od uchwalenia ostatniego gminnego programu opieki nad zabytkami, powstały ścieżki edukacyjne m.in. Park Miniatur w Bestwinie oraz Pasieka Słowiańska oba - przy Muzeum im. Ks.Zygmunta Bubaka w Bestwinie.



Na terenie gminy działają także placówki, których jednym z priorytetów jest budowanie oraz wzmacnianie dziedzictwa należą do nich Muzeum im. Ks. Zygmunta Bubaka w Bestwinie wraz z galerią „Na prowincji” częścią etnograficzną wraz z zrekonstruowanym wnętrzem dziennej i Pyiknej Izby, a także Gminna Biblioteka Publiczna w Bestwinie.

W ramach działalności twórców ludowych oraz zespołów folklorystycznych należy wymienić: Regionalny Zespół Pieśni i Tańca " Bestwina ", Dziecięcy Zespół Regionalny oraz Marię Kubik – haft, oraz Czesława Kubik – rzeźba. W ramach działań związanych z promocją o ochroną dziedzictwa niematerialnego gminy realizowane są następujące przedsięwzięcia Laski uOzgraj, Święto Karpia Polskiego w Kaniowie, Janowickie Sianokosy, Park Miniatur w Bestwinie ze ścieżką regionalną i pasieką słowiańską, zrekonstruowanie tradycyjnych strojów lachowskich, wydanie folderów od historii po atrakcje turystyczne, publikacji m.in. Zamek w Bestwinie aut.T.Lewczak, Adolf Gasch hodowca z Kaniowa aut.S.Lewczak, Janowiccy Rówieśnicy Niepodległej (koordynatorzy projektu J.Dzik, M.Dziergas, aut.M.Szostak,N.Nycz,P.Góra,opiek.D.Surowiak,K.Dzik), Ocalić od zapomnienia aut. S.Słószarczyk, G.Boboń.

### **Ocena poziomu zachowania dziedzictwa kulturowego gminy Bestwina.**

Stan zachowania zabytków na terenie gminy można określić jako zróżnicowany. W najlepszym stanie zachował się kościół parafialny pod wezwaniem Wniebowzięcia Najświętszej Maryi Panny w Bestwinie, który jest sukcesywnie odnawiany i rewitalizowany. W ostatnim czasie, przeprowadzono restaurację nawy głównej wraz z malowidłami na suficie oraz ołtarzy bocznych.

W dniu 30 lipca 2022r. Śląski Wojewódzki konserwator Zabytków na swoim oficjalnym profilu społecznościowym wskazał, że „W tym roku dzięki zaangażowaniu Parafia Wniebowzięcia Najświętszej Maryi Panny w Bestwinie oraz przy dofinansowaniu m.in. Śląskiego Wojewódzkiego Konserwatora Zabytków realizowany jest zakres związany z konserwacją i rekonstrukcją polichromii ściany tęczowej od strony prezbiterium (przedstawienie Matki Bożej z Dzieciątkiem wręczających różańce św. Dominikowi i św. Katarzynie Sieneńskiej) oraz polichromii łuku tęczowego z przedstawieniami Czterech Ewangelistów oraz św. Barbary (?)... „Polichromia w prezbiterium kościoła

pw. Wniebowzięcia NMP w Bestwinie została wpisana do rejestru zabytków województwa śląskiego pod pozycją B/372/2018.”<sup>27</sup>.

Odnowieniu i rewitalizacji w 2020 r. uległy schody w pałacu – siedzibie urzędu gminy Bestwina. Ze środków gminy zostały poddane również cztery obiekty małej architektury w postaci krzyży oraz postumentów. Stan pozostałych budynków dworskich i podworskich znajdujących się również w prywatnych rękach można uznać za zróżnicowany, niektóre z pozostałych budynków na terenie gminy od wielu lat niszczeją, co najczęściej związane jest z ich opustoszeniem oraz nieuregulowanym stanem prawnym.

### **Zabytki o najwyższym znaczeniu dla gminy.**

Gmina Bestwina za zabytki szczególnie istotne uznaje, lokalne zabytki, Kościół parafialny pw. Wniebowzięcia NMP, Pałac Habsburgów oraz kapliczki (obiekty małej architektury) ujęte w gminnej ewidencji zabytków.

### **Zabytki objęte prawnymi formami ochrony**

W gminie Bestwina zlokalizowane są następujące zabytki wpisane do rejestru zabytków:

- 1) Kościół Wniebowzięcia NMP w Bestwinie nr A/724/2020
- 2) Pałac z założeniem parkowym w Bestwinie nr A/23/60
- 3) Kamienny krzyż przydrożny Męka Pańska w Kaniowie, przy ul. Malinowej 10 nr B/36/02
- 4) Krzyż cmentarny na tzw. Górnym Cmentarzu w Bestwinie przy ul. Plebańskiej 4 nr B209/11
- 5) Stanowisko archeologiczne - gródek rycerski z okresu średniowiecza - nowożytności w Bestwinie o numerze nr AZP 106-48/24, C/1207/74.

---

<sup>27</sup> <https://pl-pl.facebook.com/people/Wojewódzki-Urząd-Ochrony-Zabytków-w-Katowicach/100068099874315/> dostęp 18.10.2022r. godz. 15:14

**Realizacja dotychczasowych założeń programowych programu opieki nad zabytkami przedstawia się następująco.**


W trakcie obowiązywania programu ze środków własnych gmina Bestwina zrealizowała:

- 1) Kompleksowa renowacja figury św. Jana Nepomucena przy ul. Kościelnej w Bestwinie z 1786r. Wartość zadania 50 000,00 zł. brutto realizowanego wspólnie ze Starostwem w Bielsku-Białej, które przeznaczyło na ten cel 25 000,00 zł. Odbioru prac dokonano w listopadzie 2019r.
- 2) Renowacja i konserwacja kapliczki przydrożnej „Figura Chrystusa na postumencie” w Kaniowie z 1814 roku. Całość zadania to kwota 36 000,00 zł brutto, pokrytego w całości ze środków własnych. Termin finalizacji prac to pierwsza połowa 2021 roku.
- 3) Remont schodów zewnętrznych budynku Urzędu Gminy który jest wpisany do rejestru zabytków pod nr. Rej. 454/56 z 2.11.1956 r. oraz 23/60 z 24.04.1960 r. Całość zadania to kwota 90 000,00 zł, pokrywana w całości ze środków własnych. Termin realizacji to sierpień 2020 r.
- 4) Renowacja Kapliczki przydrożnej Krzyż Męki Pańskiej przy zbiegu ulic Witosa i Młyńskiej w Bestwinie. Całość zadania to kwota 58 700,00 zł brutto, pokrytego w całości ze środków własnych. Termin finalizacji prac to grudzień 2021r.
- 5) Kapliczka św. Michała Archanioła w Bestwinie Całość zadania to kwota 58 500,00 zł brutto, pokrytego w całości ze środków własnych. Termin finalizacji prac to grudzień 2022r.
- 6) Konserwacja zdemolowanego Krzyża przydrożnego w Janowicach przy ul. Janowickiej 344. Termin finalizacji prac to wrzesień 2021r.
- 7) Renowacja elewacji XIX – wiecznego budynku Muzeum Regionalnego im. Ks. Zygmunta Bubaka w Bestwinie jako wyraz troski o materialne dziedzictwo historyczno – kulturowe gminy Bestwina” w muzeum zrealizowano projekt unijny z Europejskiego Funduszu Rolnego na rzecz Rozwoju Obszarów Wiejskich (PROW na lata 2014-2020). W ramach zadania wykonano rewitalizację elewację polegającą na wymianie odparzonych tynków , uzupełnieniu sztukaterii, malowaniu fasady oraz wymianie części stolarki okiennej, wymianie rynien, naprawie kominów, wymianie drzwi wejściowych

oraz na przebudowie wejścia i wyjścia na tereny wokół obiektu. Całkowity koszt inwestycji to 144 200 zł., poziom dofinansowania – 40%, beneficjentem jest Gminny Ośrodek Kultury w Bestwinie.



Kościół PW Wniebowzięcia Najświętszej Maryi Panny w Bestwinie



Sklepienie w kościele PW Wniebowzięcia Najświętszej Maryi Panny w Bestwinie nad ołtarzem głównym.





Figura św. Jana Nepomucena, na ul. Kościelnej w Bestwinie po renowacji.






„Figura Chrystusa na postumencie” z 1814 r. Figura stoi u zbiegu ulic Stefana Kóska i Walentego Furczyka w Kaniowie, po renowacji.





Krzyż Kamienny Przydrożny Nikłówka druga poł. XIX w. po usunięciu śladów dewastacji w 2020r.





Krzyż kamienny połowa XIX w. przy ul. Witosa 173 w Bestwinie





Figura św. Michała Archanioła w Bestwinie koniec XVIII w. stan na listopad 2022r. (przed rozpoczęciem prac renowacyjnych)





Figura św. Michała Archanioła w Bestwinie stan na maj 2023r. (po zakończeniu prac)





Budynek Muzeum Regionalnego im. Ks.Z.Bubaka w Bestwinie po renowacji elewacji.



**Wybrane zabytki wymagające remontu.**



Kaplica cmentarna na cmentarzu w Kaniowie





Krzyż Męki Pańskiej w Kaniowie przy ul. Malinowej 10





Budynek mieszkalno-gospodarczy ul. Janowicka 151 Janowice





Krzyż kamienny przydrożny z płaskorzeźbą Matki Boskiej Bolesnej, skrzyżowanie ulic W.Witosa/Podpolec 1 w Kaniowie

W zakresie pozytywnych aspektów wskazać należy na następujące okoliczności i sposób wykonania dotychczasowych założeń programowych. W ramach programu opieki nad zabytkami realizowano następujące zadania.

**Priorytet I: Lokalne dziedzictwo kulturowe ochrona oraz administracja**

**Kierunek działań: Przeciwdziałanie i zapobieganie degradacji oraz dewastacji gminnych zabytków Systematyczne działania w celu rewitalizacji i konserwacji gminnych zabytków**



- 1) Kompleksowa renowacja figury św. Jana Nepomucena przy ul. Kościelnej w Bestwinie z 1786r. Wartość zadania 50 000,00 zł. brutto realizowanego wspólnie ze Starostwem w Bielsku-Białej, które przeznaczyło na ten cel 25 000,00 zł. Odbioru prac dokonano w listopadzie 2019r.
- 2) Renowacja i konserwacja kapliczki przydrożnej „Figura Chrystusa na postumencie” w Kaniowie z 1814 roku. Całość zadania to kwota 36 000,00 zł brutto, pokrytego w całości ze środków własnych. Termin finalizacji prac to pierwsza połowa 2021 roku.
- 3) Remont schodów zewnętrznych budynku Urzędu Gminy który jest wpisany do rejestru zabytków pod nr. Rej. 454/56 z 2.11.1956 r. oraz 23/60 z 24.04.1960 r. Całość zadania to kwota 90 000,00 zł, pokrywana w całości ze środków własnych. Termin realizacji to sierpień 2020 r.
- 4) Renowacja Kapliczki przydrożnej Krzyż Męki Pańskiej przy zbiegu ulic Witosa i Młyńskiej w Bestwinie. Całość zadania to kwota 58 700,00 zł brutto, pokrytego w całości ze środków własnych. Termin finalizacji prac to grudzień 2021r.
- 5) Kapliczka Michała Archaniola w Bestwinie Całość zadania to kwota 58 500,00 zł brutto, pokrytego w całości ze środków własnych. Termin finalizacji prac to grudzień 2022r.
- 6) Konserwacja zdemolowanego Krzyża przydrożnego w Janowicach przy ul. Janowickiej 344. Termin finalizacji prac to wrzesień 2021r.
- 7) Renowacja elewacji XIX – wiecznego budynku Muzeum Regionalnego im. Ks. Zygmunta Bubaka w Bestwinie jako wyraz troski o materialne dziedzictwo historyczno – kulturowe gminy Bestwina” w muzeum zrealizowano projekt unijny z Europejskiego Funduszu Rolnego na rzecz Rozwoju Obszarów Wiejskich (PROW na lata 2014-2020). W ramach zadania wykonano rewitalizację elewację polegającą na wymianie odparzonych tynków , uzupełnieniu sztukaterii, malowaniu fasady oraz wymianie części stolarki okiennej, wymianie rynien, naprawie kominów, wymianie drzwi wejściowych oraz na przebudowie wejścia i wyjścia na tereny wokół obiektu. Całkowity koszt inwestycji to 144 200 zł., poziom dofinansowania – 40%, beneficjentem jest Gminny Ośrodek Kultury w Bestwinie.

**Oprócz powyższego na terenie gminy Bestwina były prowadzone również inne zadania z zakresu ochrony zabytków m.in.:**

- 8) Parafia Rzymskokatolicka p.w. Wniebowzięcia NMP w 2019r., na zadanie pn. „wykonanie konserwacji technicznej i estetycznej polichromii w prezbiterium kościoła, zgodnie z załącznikiem graficznym” uzyskała od Śląskiego Wojewódzkiego Konserwatora Zabytków z siedzibą w Katowicach kwotę 100 000,00 zł przy koszcie kwalifikowanym prac 143 559,00 zł.
- 9) W 2020 Śląski Wojewódzki Konserwator Zabytków z siedzibą w Katowicach przyznał w 2020 roku dotację na prace konserwatorskie, restauratorskie i roboty budowlane przy zabytku wpisanym do rejestru zabytków kościoła parafii Rzymskokatolickiej pw. Wniebowzięcia NMP z siedzibą w Bestwinie w wysokości 120 000,00 zł na wykonanie konserwacji technicznej renesansowych tynków i polichromii na sklepieniu absydy i prezbiterium kościoła p.w. Wniebowzięcia NMP w Bestwinie, zgodnie z załącznikiem graficznym.
- 10) Parafia Rzymskokatolicka p.w. Wniebowzięcia NMP w 2019r., w ramach otwartego konkursu na prace konserwatorskie, restauratorskie lub roboty budowlane przy zabytkach wpisanych do rejestru zabytków województwa śląskiego uzyskała 32 000,00zł na zadanie Prace konserwatorskie w prezbiterium kościoła p.w. Wniebowzięcia Najświętszej Maryi Panny w Bestwinie - kontynuacja techniczna i estetyczna renesansowych polichromii i tynków - kontynuacja prac
- 11) Parafia Rzymskokatolicka p.w. Wniebowzięcia NMP w 2020r., w ramach otwartego konkursu na prace konserwatorskie, restauratorskie lub roboty budowlane przy zabytkach wpisanych do rejestru zabytków województwa śląskiego uzyskała 40 000,00zł na zadanie Prace konserwatorskie w prezbiterium kościoła p.w. Wniebowzięcia Najświętszej Maryi Panny w Bestwinie - kontynuacja techniczna i estetyczna renesansowych polichromii i tynków - kontynuacja prac
- 12) Renowacja krzyża nagrobnego arcyksięcia Leona Karol Habsburga. Całość zadania to kwota 4000,00zł pokryta w całości ze środków własnych.

## **Priorytet II: Ochrona, Dokumentacja Lokalnego Dziedzictwa**

## Ochrona lokalnego dziedzictwa

- I. Park Miniatur w Bestwinie przy Muzeum im. Ks. Zygmunta Bubaka w Bestwinie  
Inwestycja dofinansowana ze środków Unii Europejskiej (Europejski Fundusz Morski i Rybacki, Program Operacyjny „Rybacko i Morze”) obejmująca makiety pałacu Habsburgów, jak również makiety czterech kościołów: w Bestwinie, Bestwince, Janowicach i w Kaniowie. „Park Miniatur w Bestwinie infrastruktura budująca ofertę turystyczną przez upowszechnianie dziedzictwa kulturowego rybołówstwa i akwakultury obszaru LSR”. Całkowita wartość zadania to 476 010 tys. zł., dofinansowanie wyniosło 245 194 zł. Termin realizacji to listopad 2019r.
- II. Projekt Gminnego Ośrodka Kultury „Modernizacja i uatrakcyjnienie Pasielki Słowińskiej” laureat konkursu „Tu mieszkam, tu zmieniam” V edycja Konkursu „Tu mieszkam, tu zmieniam”, organizowanego przez Fundację Santander. Modernizacja i uatrakcyjnienie Pasielki Słowińskiej ma na celu zagospodarowanie lokalnej przestrzeni publicznej poprzez poprawę jej funkcjonalności i atrakcyjności. Projekt zakłada wzbogacenie Pasielki Słowińskiej znajdującej się przy Muzeum Regionalnym w Bestwinie o ścieżkę dydaktyczną w postaci plansz edukacyjnych na stelażach wraz z odtworzeniem kapliczki patrona pszczelarzy św. Ambrożego. Całość zadania to 15 000 zł z czego wartość grantu wyniosła 10 000zł, 5000zł to wkład własny. Termin realizacji to maj 2020r.
- III. Folder „Od historii po atrakcje turystyczne” zawierający teksty; Z kart historii gminy Bestwina, Gospodarka rybacka na terenie gminy Bestwina, Od Sekcji Wędkarskiej do Stowarzyszenia Wędkarskiego „Kaniowski Karp Królewski” im. Adolfa Gascha, Ochrona środowiska, gospodarka, rekreacja, sport, Kultura, edukacja, bezpieczeństwo. Projekt finansowany ze środków Unii Europejskiej w ramach działania „Realizacja lokalnych strategii rozwoju kierowanych przez społeczność” w ramach Priorytetu 4 „Zwiększenie zatrudnienia i spójności terytorialnej”, objętego Programem Operacyjnym „Rybacko i Morze 2014 – 2020”. Całkowita wartość zadania **29 200,20 zł Dofinansowanie ze środków zewnętrznych w tym Unii Europejskiej, w ramach EFMR: 23 330,00 zł** Termin realizacji to grudzień 2018r.
- IV. Kartonowy model do sklepania Zamku w Bestwinie (Pałacu Habsburgów) skala 1:150 Projekt finansowany ze środków Unii Europejskiej w ramach działania

„Realizacja lokalnych strategii rozwoju kierowanych przez społeczność” w ramach Priorytetu 4 „Zwiększenie zatrudnienia i spójności terytorialnej”, objętego Programem Operacyjnym „Rybacktwo i Morze 2014 – 2020”. Całkowita wartość zadania jak w pkt. III Termin realizacji to jak w pkt. III.

- V. W gminie Bestwina prowadzony jest również coroczny monit zabytków wpisanych do gminnej ewidencji zabytków, w celu przede wszystkim jej aktualizacji.
- VI. W trakcie obowiązywania programu przyjęto nowy plan zagospodarowania przestrzennego obejmujący swymi zapisami ochronę zabytków poprzez:
  - a) Uchwałę Rady Gminy Bestwina nr XI/69/2019 z dnia 26.09.2019r., dla 2 obszarów sołectwa Kaniów,
  - b) Uchwałę Rady Gminy Bestwina nr XV/105/2019 z dnia 16.12.2019r., dla sołectwa Bestwinka,
  - c) Uchwałę Rady Gminy Bestwina nr XVII/119/2020 z dnia 20.02.2020r., dla sołectwa Janowice,
  - d) Uchwałę Rady Gminy Bestwina nr XVII/120/2020 z dnia 20.02.2020r., dla sołectwa Kaniów,
  - e) Uchwałę Rady Gminy Bestwina nr XVIII/131/2020 z dnia 30.03.2020r., dla sołectwa Bestwina.

### **Priorytet III: Budowanie oraz wzmacnianie krajobrazu kulturowego**

#### **Stały nadzór nad lokalnym zasobem zabytków**

#### **Nowe otwarcie w dostępie do informacji o lokalnym dziedzictwie gminy**

#### **Edukacja i popularyzacja wiedzy o regionalnym dziedzictwie kulturowym**

- I. Powstanie nowego portalu przestrzennego Gminy Bestwina pod adresem <http://www.bestwina.e-mpzp.pl>. Na portalu można zapoznać się z obecnie obowiązującymi miejscowymi planami zagospodarowania przestrzennego oraz studium uwarunkowań i kierunków zagospodarowania przestrzennego gminy Bestwina,
- II. Artykuł prasowy w Gminnym Magazynie nr 2/2019 XXI (200) dotyczący Gminnej Ewidencji Zabytków oraz sposobów pozyskiwania dotacji,
- III. Gminna Gra Terenowa inicjatywa dla młodzieży polegająca na zgłębianiu wiedzy z zakresu lokalnej historii, kultury, oraz tradycji. W roku 2019 miała ona miejsce w Janowicach,

- IV. Zajęcia w GOK w Bestwinie dla dzieci w wieku szkolnym w Ferie styczeń 2019 warsztaty etnologiczne „Opowiadamy o świecie – zima”, oraz „Opowiadamy o świecie – lato”,
- V. Ferie w Muzeum Regionalnym im. Ks. Z. Bubaka w Bestwinie w 2019r., pn. „Swojskie ferie”,
- VI. XIV Rodzinny Janowicki Rajd Rowerowy 8 czerwca 2019r., organizowany przez Dyrektora wraz z Radą Rodziców Zespołu Szkolno-Przedszkolnego w Janowicach,
- VII. Promocja Kalendarza Beskidzkiego 11 marca 2019r., połączona z prelekcją oraz otwarciem wystawy „Janowiccy i bestwińscy rówieśnicy Niepodległej” organizowana przez Muzeum im. Ks. Z. Bubaka w Bestwinie, oraz promocja Kalendarza Beskidzkiego 13 lutego 2020r.,
- VIII. Prelekcja Władysława Pawła Klisia „Polscy Habsburgowie” 25 maja 2019r. sala widowiskowa Gminnego Ośrodka Kultury w Bestwinie,
- IX. II Janowickie Sianokosy 6 Lipca 2019r., Turniej Sołectw Gminy Bestwina - propagowanie lokalnej kultury, historii i tradycji<sup>28</sup>

## Analiza SWOT

---

<sup>28</sup> Sprawozdanie z realizacji programu opieki nad zabytkami Gminy Bestwina za okres 2018-2020

Analiza SWOT jest metodyką określającą podział na mocne i słabe strony danego zadania przy uwzględnieniu szans oraz zagrożeń co wzmacnia jej skuteczność i czyni ją przydatną.

Mocne strony	Słabe strony
<ul style="list-style-type: none"> <li>✓ Zróżnicowana i duża ilość zabytków o różnej funkcji przez domy mieszkalne, zespoły sakralne oraz dworskie i folwarczne, po obiekty małej architektury oraz przemysł</li> <li>✓ satysfakcjonujący stan zespołów sakralnych,</li> <li>✓ systematyczność w odnawianiu kapliczek, postumentów oraz krzyży będących obiektami małej architektury,</li> <li>✓ Bogata i zróżnicowana oferta kulturalna, w tym funkcjonowanie Muzeum im. Ks.Zygmunta Bubaka</li> </ul>	<ul style="list-style-type: none"> <li>✓ Niewystarczający poziom zaangażowania mieszkańców jako właścicieli zabytków w sprawy ochrony zabytków, a także dziedzictwa kulturalnego</li> <li>✓ Brak dofinansowań na prace przy obiektach prywatnych wpisanych do gminnej ewidencji zabytków</li> <li>✓ ustanie badań archeologicznych</li> <li>✓ brak monografii lub innej pozycji traktującej kompleksowo o historii Bestwiny w tym jej zabytków,</li> <li>✓ słabe oznaczenie zabytkowych budynków, niewystarczające oznaczenie i opisanie ciekawych obiektów historycznych,</li> </ul>
Szanse	Zagrożenia
<ul style="list-style-type: none"> <li>✓ Korzystanie ze wsparcia Lokalnej Grupy Działania Ziemia Bielska,</li> <li>✓ Korzystanie ze dofinansowania i środków zewnętrznych,</li> <li>✓ Rozwój i wspieranie lokalnego dziedzictwa oraz ochrony zabytków,</li> </ul>	<ul style="list-style-type: none"> <li>✓ Podejmowanie działań i prac bez uzgodnień konserwatorskich prowadząc do zniszczenia lub dewastacji zabytków,</li> <li>✓ Niski poziom świadomości w zakresie potrzeby ochrony zabytków</li> <li>✓ Brak współdziałania przy renowacji zabytków z wojewódzkim konserwatorem zabytków,</li> </ul>

## Priorytety i cele Programu Opieki nad Zabytkami Gminy Bestwina

Zasadniczo niniejszy program stanowi kontynuację poprzedniego programu na lata 2018-2022. W tym zakresie koniecznym jest wzmacnianie i zachęcanie właścicieli oraz posiadaczy zabytków, do nieustannego polepszania stanu zabytków, a budowanie wzrostu społecznej świadomości w zakresie potrzeby ich ochrony. W ramach dotychczasowych działań podjęto szereg inicjatyw i działań w zakresie promocji istniejących zabytków gminy. Podstawę sporządzenia niniejszego programu stanowią dotychczasowe dokumenty, w tym gminna ewidencja zabytków, gminny program opieki nad zabytkami na lata 2018-22, oraz programy i akty prawne wymienione we wcześniejszych rozdziałach. Sytuacja rynkowa i gospodarcza kraju, a także samorządu, wydarzenia ostatnich lat, w tym pandemia Covid-19 nie pozostają bez wpływu na realizację założeń budżetowych gminy.

**Program ma na celu, w szczególności:**

- powstrzymanie destrukcji zabytków,
- rewitalizację zabytków,
- promocję oraz podkreślanie wartości zabytków, a także krajobrazu kulturowego,
- włącznie ochrony zabytków, w istniejących i mających powstać w przyszłości dokumentów oraz aktów obowiązujących na terenie gminy,
- wypracowywanie metod współpracy z właścicielami oraz posiadaczami zabytków, a także organizacjami i stowarzyszeniami, których celami statutowymi jest ochrona zabytków, oraz ich promocja,
- uatrakcyjnianie zabytków w tym wzmacnianie pozytywnego przekazu budującego wartość zabytków.

Priorytety przyjęte w programie opieki nad zabytkami gminy Bestwina na lata 2023-2027 zostały zrewidowane na podstawie dotychczas obowiązującego programu w tym sprawozdania z jego wykonania.

**Priorytety**

W ramach przyjętego programu wyodrębniono następujące priorytety:

✓ **Priorytet nr 1**

**Ochrona i zarządzanie lokalnym dziedzictwem kulturowym**

- ✓ **Priorytet nr 2**  
**Utrwalanie lokalnego krajobrazu kulturowego**

- ✓ **Priorytet nr 3**  
**Promowanie lokalnego krajobrazu kulturowego**

Na podstawie powyższych priorytetów przyjęto następujące kierunki działań oraz założenia

<b>Priorytet I: Ochrona i zarządzanie lokalnym dziedzictwem kulturowym</b>			
<b>Kierunki działań</b>	<b>Założenia</b>	<b>Podmiot odpowiedzialny</b>	<b>Przykłady finansowania</b>
Zapobieganie niszczeniu gminnych zabytków Regularne dbanie o stan gminnych zabytków	<ul style="list-style-type: none"> <li>- rewitalizacja oraz poprawa stanu zabytków będących własnością lub w posiadaniu także w przypadku posiadania innego tytułu prawnego przez Gminę Bestwiną;</li> <li>- rewitalizacja przynajmniej jednego obiektu małej architektury rocznie, do którego gmina posiada tytuł prawny;</li> <li>- wnioskowanie o środki zewnętrzne na poprawę stanu zachowania zabytków;</li> <li>- Współpraca z właścicielami/posiadaczami zabytków,</li> <li>- pogłębianie wiedzy i świadomości z zakresu ochrony zabytków,</li> </ul>	Gmina Bestwiną;  Jednostki Organizacyjne Gminne;	Budżet Gminy, Budżet Powiatu, Subwencje ogólne, szczególne



	<ul style="list-style-type: none"> <li>- stały nadzór nad realizacją niniejszego programu oraz istniejącego stanu Gminnej Ewidencji Zabytków</li> <li>- założenia budżetowe zawierające środki na ochronę zabytków</li> <li>- organizacja wydarzeń promujących ochronę zabytków</li> </ul>		
--	--	--	--

Priorytet II: Utrwalanie lokalnego krajobrazu kulturowego			
Kierunki działań	Założenia	Podmiot odpowiedzialny	finansowanie
Rozwój gminy z uwzględnieniem potrzeby ochrony istniejących zabytków oraz ich ochrony Ochrona historycznych układów i założeń	<ul style="list-style-type: none"> <li>- respektowanie ochrony zabytków przewidzianych aktami prawa miejscowego w tym miejscowym planem zagospodarowania przestrzennego Gminy;</li> <li>- egzekwowanie zapisów strategii rozwoju Gminy Bestwina w szczególności w zakresie rozwoju kultury oraz</li> </ul>	Gmina Bestwina;  Jednostki Gminne;	Budżet Gminy, Budżet Powiatu, Subwencje ogólne, szczególne

	<p>lokalnego dziedzictwa,</p> <ul style="list-style-type: none"> <li>- współdziałanie z organizacjami, instytucjami do których zadań należy ochrona zabytków oraz ich propagowanie</li> <li>- W roku szkolnym 2023/24 planowane jest otwarcie w Kaniowie w dawnym domu gromadzkim do niedawna bibliotece oddziału zamiejscowego Muzeum Regionalnego im. Ks.Z.Bubaka w Bestwinie. W ramach działalności oddziału przewidywana jest stała wystawa etnograficzna „kultura materialna wsi” warsztaty etnograficzne dla dzieci ze szkół z gminy Bestwina, w tym Zespołu Szkolno-</li> </ul>		
--	--	--	--

	Przedszkolnego Szkoły Podstawowej w Kaniowie.		
--	---	--	--

Priorytet III: Promowanie lokalnego krajobrazu kulturowego			
Kierunki działań	Założenia	Podmiot odpowiedzialny	finansowanie
Stały nadzór nad lokalnym zasobem zabytków Rozwój wiedzy i jej dostępność o regionalnym dziedzictwie kulturowym	<ul style="list-style-type: none"> <li>- wykorzystanie potencjału zabytków w promowaniu Gminy Bestwina,</li> <li>- Organizacja wydarzeń, związanych z lokalnym dziedzictwem oraz propagowaniem ochrony zabytków</li> <li>- budowanie możliwości i pola do współpracy z organizacjami, instytucjami, a także twórcami w zakresie promocji dziedzictwa lokalnego.</li> <li>- Promocja lokalnego dziedzictwa niematerialnego – kultura duchowa regionalno-edukacyjna.</li> </ul>	Gmina Bestwina;  Jednostki Gminne;	Budżet Gminy, Budżet Powiatu, Subwencje ogólne, szczególne

	<ul style="list-style-type: none"> <li>- Kontynuacja odtworzenia stroju laskiego.</li> <li>- Współpraca z Lokalną Grupą Działania Ziemia Bielska oraz Lokalną Grupą Rybacką Bielska Kraina w ramach promocji Bestwiński Karp Królewski oraz produktu Kaniowski Kołocz</li> <li>- planowane dalsze publikacje związane z kulturą i historią ludową i organizacjami społeczno-kulturalnymi w tym dotyczące KGW Janowice, organizacji harcerskich oraz Związku Młodzieży Wiejskiej</li> </ul>		
--	--	--	--

## **Realizacja Programu.**

Zgodnie z ustawą o ochronie zabytków i opiece nad zabytkami podmiotem przyjmującym program jest gmina Bestwina. Z wykonania programu co dwa lata Wójt gminy składa radzie gminy sprawozdanie, które dokumentuje wykonanie programu.

W ramach dostępnych instrumentów gminie przysługują następujące instrumenty wykonania programu:

- ✓ **instrumenty prawne** – wynikające z obowiązujących przepisów w szczególności ustawy o ochronie zabytków i opiece nad zabytkami, ustawy o samorządzie gminnym, aktów wykonawczych oraz aktów prawa miejscowego w tym zapisów miejscowego planu zagospodarowania przestrzennego,
- ✓ **instrumenty finansowe** – zapewniające finansowanie prac rewitalizacyjnych, konserwatorskich, w tym realizacja zadań przy wykorzystaniu środków zewnętrznych pochodzących z innych jednostek samorządowych, skarbu państwa, a także gdy to możliwe funduszy europejskich,
- ✓ **instrumenty kontrolne** – monit zabytków lokalnych, aktualizacja gminnej ewidencji zabytków, sporządzanie sprawozdań z realizacji programu ochrony zabytków, współpraca ze śląskim wojewódzkim konserwatorem zabytków,
- ✓ **instrumenty społeczne** – dotyczące współpracy i nadzoru ze strony czynnika społecznego nad realizacją i wykonaniem programu opieki nad zabytkami, a także realizacją zadań z zakresu upowszechniania ochrony zabytków oraz dziedzictwa kulturalnego.

## **Zasady oceny realizacji programu opieki nad zabytkami**

W ramach realizacji gminnego programu opieki nad zabytkami co dwa lata wójt będzie przedkładał radzie gminny sprawozdanie z jego wykonania, które będzie podlegało absolutorium.

Ocena realizacji programu będzie następować według niżej wymienionych kryteriów:

- a) sprawozdanie z wykonanych inwestycji oraz poczynionych nakładów na zabytki przez gminę,
- b) Stały monitoring gminnej ewidencji zabytków, przy uwzględnieniu priorytetów oraz kierunków renowacji zabytków będących własnością rady gminy,
- c) sprawozdanie z realizacji zadań w zakresie tworzenia oraz popularyzowania krajobrazu kulturowego oraz lokalnych zabytków.

Wstępnie przewiduję się przyjęcie dwóch sprawozdań w okresie obowiązywania niniejszego programu.

### **Źródła finansowania Programu**

Oprócz wyznaczenia celów programu, koniecznym jest zapewnienie finansowania pozwalającego na jego realizację. W ostatnim czasie utrzymuje się tendencja warunkująca możliwości ubiegania się o dotację na wykonanie prac od spełnienia wymogu wpisania do rejestru<sup>29</sup>. W gminie Bestwina istnieje obecnie pięć obiektów które są wpisane do rejestru zabytków. Pozostałe zabytki są wpisane do gminnej oraz wojewódzkiej ewidencji zabytków.

Zasadniczo więc, finansowanie i realizacja programu opierać się będzie na budżecie własnym gminy, ewentualnym wsparciu innych jednostek samorządu terytorialnego czy też starostwa powiatowego reprezentującego Skarb Państwa jak było to w przypadku postumentu św. Nepomucena na ul. Kościelnej w Bestwinie

### **Źródła finansowania Gminnego Programu Opieki nad Zabytkami Gminy Bestwina na lata 2023-2027**

Gmina Bestwina od 2019r. sukcesywnie każdego roku, ze środków własnych podejmuje się odnowienia przynajmniej jednego obiektu małej architektury, którego gmina jest właścicielem lub posiada do niego inny tytuł prawny. Dotychczas zrewitalizowane zostały cztery obiekty.

Zgodnie z art. 4 ustawy o ochronie zabytków Ochrona zabytków polega, w szczególności, na podejmowaniu przez organy administracji publicznej działań mających na celu:

---

<sup>29</sup> <http://wkz.katowice.pl/strony/formularze/dotacje-i-refundacje> dostęp 3.10.2022 godz. 12:11

- 1) zapewnienie warunków prawnych, organizacyjnych i finansowych umożliwiających trwałe zachowanie zabytków oraz ich zagospodarowanie i utrzymanie;
- 2) zapobieganie zagrożeniom mogącym spowodować uszczerbek dla wartości zabytków;
- 3) udaremnianie niszczenia i niewłaściwego korzystania z zabytków;
- 4) przeciwdziałanie kradzieży, zaginięciu lub nielegalnemu wywozowi zabytków za granicę;
- 5) kontrolę stanu zachowania i przeznaczenia zabytków;
- 6) uwzględnianie zadań ochronnych w planowaniu i zagospodarowaniu przestrzennym oraz przy kształtowaniu środowiska

Zgodnie z art. 5 Opieka nad zabytkiem sprawowana przez jego właściciela lub posiadacza.

Zgodnie z wyżej wymienionym przepisem podmiotem odpowiedzialnym za utrzymanie zabytku w należytym stanie jest nie tylko właściciel, którym może być osoba fizyczna, osoba prawna, a także jednostka nieposiadająca zdolności prawnej, ale także posiadacz, a więc każdy podmiot posiadający tytuł prawny do zabytków.

W zakresie zadań związanych z realizacją ochrony zabytków będących własnością lub będących w posiadaniu gminy wskazać należy, że te zasadniczo zaliczyć można do zadań własnych.

Przedmiotowy rozdział traktuję o niektórych możliwościach w zakresie pozyskiwania dodatkowych źródeł pozabudżetowych gminy. Wskazać jednak należy, że znaczna część ze środków zewnętrznych wymaga zapewnienia wkładu własnego.

W ramach istniejących źródeł wymienić można m.in.

- a) dotacje celowe Gminy Bestwina,
- b) dotacje celowe z budżetu Powiatu Bielskiego,
- c) dotacje celowe z budżetu Województwa Śląskiego,
- d) środki z budżetu Śląskiego Urzędu Marszałkowskiego Województwa Śląskiego,
- e) dotacje Śląskiego Wojewódzkiego Konserwatora Zabytków,
- f) środki z Narodowego Funduszu Ochrony Środowiska i Gospodarki Wodnej,
- g) dotacje z Ministerstwa Kultury i Dziedzictwa Narodowego,
- h) dotacje z Funduszu Kościelnego.

W ramach unijnych środków wymienić można:

- a) Europejski Fundusz Rozwoju Regionalnego – Regionalny Program Operacyjny Województwa Śląskiego
- b) Program Rozwoju Obszarów Wiejskich – Program „Leader”
- c) Europejski Fundusz Morski i Rybacki – Programu Operacyjnego Rybactwo i Morze na lata 2014-2020

Zgodnie z art. 77. Dotacja może obejmować nakłady konieczne na:

- 1) sporządzenie ekspertyz technicznych i konserwatorskich;
- 2) przeprowadzenie badań konserwatorskich lub architektonicznych;
- 3) wykonanie dokumentacji konserwatorskiej;
- 4) opracowanie programu prac konserwatorskich i restauratorskich;
- 5) wykonanie projektu budowlanego zgodnie z przepisami Prawa budowlanego; 6) sporządzenie projektu odtworzenia kompozycji wnętrz;
- 7) zabezpieczenie, zachowanie i utrwalenie substancji zabytku;
- 8) stabilizację konstrukcyjną części składowych zabytku lub ich odtworzenie w zakresie niezbędnym dla zachowania tego zabytku;
- 9) odnowienie lub uzupełnienie tynków i okładzin architektonicznych albo ich całkowite odtworzenie, z uwzględnieniem charakterystycznej dla tego zabytku kolorystyki;
- 10) odtworzenie zniszczonej przynależności zabytku, jeżeli odtworzenie to nie przekracza 50% oryginalnej substancji tej przynależności;
- 11) odnowienie lub całkowite odtworzenie okien, w tym ościeżnic i okiennic, zewnętrznych odrzwi i drzwi, więźby dachowej, pokrycia dachowego, rynien i rur spustowych;
- 12) modernizację instalacji elektrycznej w zabytkach drewnianych lub w zabytkach, które posiadają oryginalne, wykonane z drewna części składowe i przynależności;
- 13) wykonanie izolacji przeciwwilgociowej;
- 14) uzupełnianie narysów ziemnych dzieł architektury obronnej oraz zabytków archeologicznych nieruchomych o własnych formach krajobrazowych;
- 15) działania zmierzające do wyeksponowania istniejących, oryginalnych elementów zabytkowego układu parku lub ogrodu;



16) zakup materiałów konserwatorskich i budowlanych, niezbędnych do wykonania prac i robót przy zabytku wpisanym do rejestru, o których mowa w pkt 7–15; 17) zakup i montaż instalacji przeciwwłamaniowej oraz przeciwpożarowej i odgromowej.

Zgodnie z art. 78. 1. Dotacja może być udzielona w wysokości do 50% nakładów koniecznych na wykonanie prac konserwatorskich, restauratorskich lub robót budowlanych przy zabytku wpisanym do rejestru.

2. Jeżeli zabytek, o którym mowa w ust. 1, posiada wyjątkową wartość historyczną, artystyczną lub naukową albo wymaga przeprowadzenia złożonych pod względem technologicznym prac konserwatorskich, restauratorskich lub robót budowlanych, dotacja może być udzielona w wysokości do 100% nakładów koniecznych na wykonanie tych prac lub robót.

3. W przypadku, jeżeli stan zachowania zabytku, o którym mowa w ust. 1, wymaga niezwłocznego podjęcia prac konserwatorskich, restauratorskich lub robót budowlanych przy zabytku, dotacja może być również udzielona do wysokości 100% nakładów koniecznych na wykonanie tych prac lub robót. 4. Łączna wysokość dotacji udzielonych przez ministra właściwego do spraw kultury i ochrony dziedzictwa narodowego i wojewódzkiego konserwatora zabytków nie może przekraczać wysokości dofinansowania określonej w ust. 1–3. 5. Dotacja, o której mowa w art. 74 ust. 2, jest udzielana we wnioskowanej wysokości do 100% nakładów koniecznych na wykonanie prac konserwatorskich lub restauratorskich.

### **Dotacje z Ministerstwa Kultury i Dziedzictwa Narodowego.**

W ramach konkursów Ministra Kultury i Dziedzictwa Narodowego można ubiegać się o następujące środki w ramach następujących rodzajów zadań:

- 1) prac konserwatorskich, restauratorskich lub robót budowlanych przy zabytku wpisanym do rejestru zabytków planowanych do przeprowadzenia w roku udzielenia dofinansowania;
- 2) prac konserwatorskich, restauratorskich lub robót budowlanych przy zabytku wpisanym do rejestru zabytków, planowanych do przeprowadzenia w roku udzielenia dofinansowania dla zabytków wpisanych na Listę Światowego Dziedzictwa UNESCO oraz uznanych za Pomnik Historii (dotyczy wpisów indywidualnych oraz obszarowych);

- 3) prac konserwatorskich, restauratorskich lub robót budowlanych przy zabytku wpisanym do rejestru zabytków przeprowadzonych w okresie trzech lat poprzedzających rok złożenia wniosku (po wykonaniu wszystkich prac lub robót określonych w pozwoleniu wydanym przez wojewódzkiego konserwatora zabytków);
- 4) prac konserwatorskich, restauratorskich lub robót budowlanych przy zabytku wpisanym do rejestru zabytków przeprowadzonych w okresie trzech lat poprzedzających rok złożenia wniosku (po wykonaniu wszystkich prac lub robót określonych w pozwoleniu wydanym przez wojewódzkiego konserwatora zabytków) dla zabytków wpisanych na Listę Światowego Dziedzictwa UNESCO oraz uznanych za Pomnik Historii (dotyczy wpisów indywidualnych oraz obszarowych).<sup>30</sup>
2. Do programu nie kwalifikują się zadania, które są współfinansowane ze środków europejskich.

## **Europejski Fundusz Rozwoju Regionalnego – Regionalny Program Operacyjny Województwa Śląskiego**

Zgodnie z decyzją wykonawczą Komisji Europejskiej z dnia 5.12.2022 r. zatwierdzono program „Fundusze Europejskie dla Śląskiego 2021-2027” do wsparcia z Europejskiego Funduszu Rozwoju Regionalnego, Europejskiego Funduszu Społecznego Plus i Funduszu na rzecz Sprawiedliwej Transformacji w ramach celu „Inwestycje na rzecz zatrudnienia i wzrostu” dla regionu Śląskiego w Polsce. Maksymalną kwotę wsparcia dla programu ustalono na 5 139 119 473 EUR<sup>31</sup>.

W programie Fundusze Europejskie dla Śląskiego 2021-2027, w celu szczegółowym RSO4.6. pn. Wzmacnianie roli kultury i zrównoważonej turystyki w rozwoju gospodarczym, włączeniu społecznym i innowacjach społecznych (EFRR) zapisano W zakresie dziedzictwa kulturowego interwencja zostanie skierowana na obiekty o znaczeniu regionalnym, które przyczynią się do tworzenia, adaptacji, dostosowania budynków i przestrzeni (otoczenia) do realizacji oferty kulturalno – edukacyjnej. Wsparcie obejmować będzie rozwój infrastruktury kultury, w tym zabytkowej, renowację i zabezpieczenie obiektów zabytkowych, wyposażenie obiektów, w celu

---

<sup>30</sup> <https://www.gov.pl/web/kultura/ochrona-zabytkow4> dostęp 29.11.2022 g. 14:57

<sup>31</sup> [https://rpo.slaskie.pl/czytaj/fesl\\_2021\\_2027\\_otwarcie](https://rpo.slaskie.pl/czytaj/fesl_2021_2027_otwarcie). dostęp 12.12.2022r. g. 09:57

tworzenia warunków sprzyjających otwartemu, nieograniczonemu, integracyjnemu i świadomemu uczestnictwu w kulturze. Wsparcie obiekty powinny być wpisane do rejestru zabytków prowadzonego przez Śląskiego Wojewódzkiego Konserwatora Zabytków, bądź powinny to być obiekty o dużym potencjale sieciowania tj. rozwoju istniejących szlaków kultury i dziedzictwa kulturowego, jak również tereny i obiekty unikatowe, o szczególnym znaczeniu dla regionu np. Park Śląski.<sup>32</sup>

Dotychczas RPO WSL był jednym z kluczowych źródeł finansujących ochronę dziedzictwa kulturowego. W latach 2014-2020 projekty związane z ochroną zabytków były realizowane w ramach kilku priorytetów m.in. priorytetu V – „Ochrona środowiska i efektywne wykorzystanie zasobów” oraz priorytetu X – „Rewitalizacja oraz infrastruktura społeczna i zdrowotna”. W ramach środków rozdysponowanych w latach 2014-2020 w gminie Bestwina została dofinansowana: - Parafia pw. Wniebowzięcia NMP w Bestwinie w ramach zadania Zachowanie i ochrona dziedzictwa kulturowego Śląska poprzez wykonanie prac budowlano-konserwatorskich w Kościele pw. Wniebowzięcia NMP w Bestwinie.

### **Program Rozwoju Obszarów Wiejskich – Program „Leader”**

Stowarzyszenie LGD „Ziemia Bielska” działa w oparciu o m.in. Lokalną Strategię Rozwoju na lata 2016-2023. W celu szczegółowym C2.2. pn. Ochrona materialnego dziedzictwa przyrodniczego i kulturowego oraz społecznoekonomiczne wykorzystanie walorów krajobrazowych i architektonicznych obszaru zapisano „budowa lub przebudowa niekomercyjnej infrastruktury służącej zachowaniu dziedzictwa lokalnego (np.muzea, izby pamięci i tradycji, itp.) / budowa lub przebudowa niekomercyjnej infrastruktury społecznokulturalnej / renowacja obiektów zabytkowych, sakralnych, pomników i miejsc pamięci / zakup eksponatów z zakresu dziedzictwa lokalnego / prace konserwatorskie lub restauratorskie w substancjach zabytkowych”<sup>33</sup>. Obecnie trwają konsultacje w przedmiocie tzw. trzeciego rozdziału na lata 2023-2027 w ramach, którego jednym z proponowanych obszarów jest również obszar dziedzictwa lokalnego w rozwoju gospodarczym.

---

<sup>32</sup> [https://rpo.slaskie.pl/czytaj/nowy\\_projekt\\_fe\\_sl\\_2021\\_2027\\_18112022](https://rpo.slaskie.pl/czytaj/nowy_projekt_fe_sl_2021_2027_18112022) dostęp 12.12.2022r. g. 11:12

<sup>33</sup> <https://ziemiabielska.pl/download/lsr042022b.pdf> s. 47. dostęp 12.12.2022r. g. 09:39

## **Europejski Fundusz Morski i Rybacki – Programu Operacyjnego Rybactwo i Morze na lata 2014-2020**

Stowarzyszenie Lokalna Grupa Rybacka Bielska Kraina za swoim pośrednictwem przyjmuje i rozpoznaje wnioski realizujące Lokalną Strategię Rozwoju finansowaną ze środków Programu Operacyjnego „Rybactwo i Morze 2014–2020” . W ramach dotychczasowych działań stowarzyszenie zrzeszające pięć gmin, (Bestwina, Czechowice-Dziedzice, Jaworze, Jasienica, oraz Wilamowice), a także Powiat Bielski, organizacje pozarządowe związane z rybactwem, oraz przedsiębiorców, rozpoznawało szereg projektów związanych z rybołóstwem oraz aktywizacją społeczności lokalnej, w tym promocją dziedzictwa kulturowego. W ramach dotychczasowej działalności stowarzyszenia powstał m.in. Park miniatur przy Muzeum Regionalnym im. Ks. Z.Bubaka w Bestwinie. W ramach ostatniego naboru zainteresowane podmioty mogły składać wnioski w kategorii P. 2.2.1 Tworzenie i rozwój infrastruktury turystycznej i rekreacyjnej (cel ogólny nr 2: Poprawa harmonii społecznej oraz warunków życia mieszkańców, cel szczegółowy nr 2.2: Wykorzystanie potencjału turystycznego Bielskiej Krainy) zgodnie z § 2 pkt 4 rozporządzenia Ministra Gospodarki Morskiej i Żeglugi Śródlądowej z dnia 6 września 2016 r. w sprawie szczegółowych warunków i trybu przyznawania, wypłaty i zwrotu pomocy finansowej na realizację operacji w ramach działań wsparcie przygotowawcze i realizacja lokalnych strategii rozwoju kierowanych przez społeczność, w tym koszty bieżące i aktywizacja, objętych Priorytetem 4. Zwiększenie zatrudnienia i spójności terytorialnej, zawartym w Programie Operacyjnym „Rybactwo i Morze”- propagowanie dobrostanu społecznego i dziedzictwa kulturowego na obszarach rybackich i obszarach akwakultury, w tym dziedzictwa kulturowego rybołóstwa i akwakultury oraz morskiego dziedzictwa kulturowego<sup>34</sup> więcej informacji na [www.bielskakraina.pl](http://www.bielskakraina.pl).

## **Rządowy Program Odbudowy Zabytków.**

---

<sup>34</sup> <https://www.bielskakraina.pl/aktualne-nabory-wnioskow/art-ogloszenie-o-naborze-nr-3-2022-tworzenie-i-rozwoj-infrastruktury-turystycznej-i-rekreacyjnej>, 159 dostęp 12.12.2022r. g. 11:56

W ramach Rządowego Programu Odbudowy Zabytków właściciele obiektów zabytkowych zlokalizowanych na terenie gminy Bestwina mogli wnioskować o udzielenie dotacji w trybie konkursowym na wykonanie w tych obiektach prac konserwatorskich, restauratorskich lub robót budowlanych.

W ramach Rządowego Programu Odbudowy Zabytków przyznano z terenu gminy dotacje na zadania:

1) Remont wieży kościoła pw. Niepokalanego Serca NMP w Kaniowie kwota dofinansowania 392 000,00 zł 2) Remont zabytkowego Pałacu Habsburgów w Bestwinie - etap I kwota dofinansowania 500 000,00 zł. Z kolei w ramach II etapu naboru przyznano na Prace konserwatorskie w prezbiterium kościoła p.w. Wniebowzięcia N.M.P. w Bestwinie kwotę 375 000,00 zł.

**Wykaz Obiektów wpisanych do Gminnej Ewidencji  
Gminy Bestwina stan na XI 2023**

<b>Obiekt KUBATURA</b>	<b>Adres</b>
Budynek mieszkalny	Bestwina Bialska 47
Budynek mieszkalny	Bestwina Gospodarska 16
Budynek mieszkalny	Bestwina Gospodarska 42
Budynek mieszkalny	Bestwina Górska 28
Budynek mieszkalny	Bestwina Gen.Józefa Hallera 21
Budynek mieszkalny	Bestwina Gen.Józefa Hallera 29
Budynek mieszkalny	Bestwina Gen.Józefa Hallera 43 (był nr 41)
Budynek mieszkalny	Bestwina Gen.Józefa Hallera 53 i 55 (był nr 53)
Budynek usługowy d. nr 12 sklep, murowany	Bestwina Janowicka 2
Budynek mieszkalny d. nr 83, murowany	Bestwina Kościelna 28 (był nr 26- 28)
Budynek mieszkalny	Bestwina Kościelna 34
Budynek mieszkalny d. nr 77, murowany	Bestwina Kościelna 36
Budynek mieszkalny d. nr 320 murowany	Bestwina Kościelna 38
Budynek użyteczności publicznej-wielofunkcyjny d.budynek mieszkalny	Bestwina Kościelna 57
Budynek mieszkalny chałupa (po remoncie)	Bestwina Krakowska 48
Budynek mieszkalny	Bestwina Krakowska 51
Dawny pałac -ob. Urząd Gminy	Bestwina Krakowska 111
Dawna karczma i gorzelnia d. nr 108, murowany	Bestwina Krakowska 116
Budynek mieszkalny	Bestwina Krakowska 118
Dawna zarządcówka - ob. Budynek mieszkalny	Bestwina Krakowska 119
Zespół zabudowy folwarcznej - ob. budynek mieszkalny	Bestwina Krakowska 121
Budynek mieszkalno-gospodarczy	Bestwina Krakowska 132
Zespół zabudowy folwarcznej ob. budynek mieszkalny nr 4, murowany	Bestwina Krakowska 168
Zespół zabudowy folwarcznej dom ekonoma, - ob. budynek mieszkalny nr. 4a, murowany	Bestwina Krakowska 170
Dawny Zbór Kalwiński - ob. Obiekt sakralny - Kościół Pw. Wniebowzięcia Najświętszej Marii Panny - Konsekrowany w 1632 r.	Bestwina Plebańska 4
Zespół Kościoła: Plebania	Bestwina Plebańska 4
Budynek mieszkalny	Bestwina Plebańska 7
Budynek mieszkalny d. nr 69, mieszk. Murowany	Bestwina Plebańska 19
Budynek mieszkalny z zabudową	Bestwina Wincentego Witosa 25
Dawna Karczma - ob. budynek mieszkalno-usługowy,	Bestwina Wincentego Witosa 90
Budynek mieszkalny., murowany	Bestwina Wincentego Witosa 102
Dawny dworek - ob. budynek mieszkalny	Bestwinka Dworkowa 9
Zespół zabudowy folwarcznej - ob. budynki gospodarcze	Bestwinka Dworkowa 7B
Budynek mieszkalny	Bestwinka Franciszka Gandora 7
Budynek mieszkalno-gospodarczy d. nr 474,	Bestwinka Franciszka Gandora 19
Stodoła , mur./ drewn.	Bestwinka Franciszka Gandora 19
Budynek mieszkalny	Bestwinka Franciszka Gandora 33
Budynek mieszkalny	Bestwinka Św. Floriana 36
Budynek mieszkalno-gospodarczy d. nr 448, murowany	Bestwinka Św. Sebastiana 4
Budynek mieszkalny d. nr. 429 drewniany	Bestwinka Św. Sebastiana 9
dom i stodoła d. nr 481, mur./ drew.	Bestwinka Św. Sebastiana 19
Budynek gospodarczy	Bestwinka Św. Sebastiana 19
Dawna szkoła d. nr 129, murowany - ob. Budynek mieszkalny	Janowice Janowicka 98
Budynek użyteczności publicznej	Janowice Janowicka 100
Budynek mieszkalny d. nr 21 murowany	Janowice Janowicka 160
Gajówka d. nr. 41 murowany	Janowice Janowicka 201

Dawna leśniczówka – ob. Budynek gospodarczy	Janowice Janowicka 201
Budynek mieszkalny	Janowice Janowicka 290
Budynek mieszkalny	Janowice Janowicka 301
Budynek mieszkalny	Janowice Janowicka 309
Budynek mieszkalny	Janowice Janowicka 317
Dawna restauracja	Janowice Janowicka 344
Budynek mieszkalny d. nr 64, murowany	Janowice Miodowa 13
Budynek mieszkalny	Janowice Pszczelarska 26
Budynek mieszkalny	Janowice Pszczelarska 32
Budynek mieszkalno-gospodarczy,	Janowice Pszczelarska 63
Budynek mieszkalny murowany	Janowice Pszczelarska 85
Budynek mieszkalny drewniany	Janowice Targanicka 24
Obiekt sakralny - Kościół Pw. Niepokalanego Serca N.M.P.	Kaniów Batalionów Chłopskich 13
Dawna szkoła - ob. Budynek użyteczności publicznej	Kaniów Batalionów Chłopskich 15
Budynek mieszkalny murowany	Kaniów Czechowicka 21-23
Budynek mieszkalny	Kaniów Dankowicka 37
Budynek mieszkalny i inwentarski	Kaniów Jawiszowicka 31
Budynek mieszkalny chałupa drewniana	Kaniów Krzywolaków 12
Budynek mieszkalny	Kaniów Malinowa 10
Budynek mieszkalny	Kaniów Młyńska 24
Budynek mieszkalny	Kaniów Młyńska 26
Budynek mieszkalny murowany	Kaniów Modra 2
Zespół zabudowy folwarcznej - ob. budynek mieszkalny	Kaniów Modra 4
Dawny dwór - ob. budynek mieszkalny	Kaniów Modra 6
Zespół zabudowy folwarcznej prawdopodobnie zarządcówka, murowany, - ob. budynek mieszkalny	Kaniów Modra 10
Budynek mieszkalny chałupa, drewniana	Kaniów Poziomkowa 2
Budynek mieszkalny	Kaniów Rybacka 34

## MAŁA ARCHITEKTURA

Krzyż kamienny	Bestwina Kościelna naprzeciw nr 47
Figura św. Jana Nepomucena	Bestwina Kościelna
Figura Matki Boskiej Niepokalanej Poczętej,	Bestwina Skrzyżowanie ulic: Krakowska/mjr Henryka Sucharskiego 1
Krzyż kamienny	Bestwina Ofiar Wojny (naprzeciw nr 24)
Zespół kościoła parafialnego: Kaplica	Plebańska 4
Zespół kościoła parafialnego: Kaplica grobowa	Plebańska 4
Cmentarz stary XVIII w.	Plebańska 4
Krzyż cmentarny	Plebańska 4
Krzyż cmentarny	Plebańska 4
Cmentarz nowy	Plebańska 4
Posąg Michała Archanioła na postumencie	Bestwina Wincentego Witosa 34
Krzyż kamienny przydrożny	Bestwina Wincentego Witosa 69
Krzyż kamienny	Bestwina Wincentego Witosa 173
Kaplica przydrożna klasycystyczna,	Bestwina Wincentego Witosa okolice budynku nr 16 d. nr 224
Krzyż kamienny - Pasja	Bestwina Św. Floriana 58
Krzyż kamienny przydrożny z figurami na postumencie	Janowice Janowicka 180

Krzyż kamienny przydrożny Niklówka (zniszczony)	Janowice Janowicka 344
Krzyż kamienny przydrożny	Janowice Janowicka (naprzeciw nr 80)
Krzyż kamienny przydrożny	Janowice Janowicka (naprzeciw nr 88)
Figura Matki Boskiej	Janowice Pisarzowicka 19
Figura Chrystusa na postumencie,	Janowice Targanicka (naprzeciw nr 27)
Krzyż kamienny (Napoleoński)	Kaniów Skrzyżowanie ulic: Batalionów Chłopskich/Rybacka/Jawiszowicka
Figura Matki Boskiej	Kaniów Skrzyżowanie ulic: Batalionów Chłopskich 13/Stefana Kóska
Krzyż kamienny przydrożny z płaskorzeźbą Matki Boskiej Bolesnej,	Kaniów Batalionów Chłopskich 13
Krzyż kamienny przydrożny	Kaniów Czechowicka 3
Kaplica cmentarna	Kaniów Stefana Kóska
Figura Chrystusa na postumencie,	Kaniów Skrzyżowanie ulic: Stefana Kóska/Walentego Furczyka
Cmentarz parafialny	Kaniów Stefana Kóska
Krzyż przydrożny Męka Pańska	Kaniów Malinowa 10
Kapliczka słupkowa z figurą św. Jana Nepomucena,	Kaniów Skrzyżowanie ulic:Rybacka/Gawlików
Krzyż kamienny przydrożny z płaskorzeźbą Matki Boskiej Bolesnej	Kaniów Skrzyżowanie ulic: Wincentego Witosa/ Podpolec

## OBIEKTY PRZEMYSŁOWE

Tartak	Bestwina Krakowska 276
Tartak - drewniany budynek tartaku	Bestwina Krakowska 276
Tartak - budynek młyna parowego ob. magazyn	Bestwina Krakowska 276
Tartak - budynek administracyjny nr 274	Bestwina Krakowska 276
Tartak - budynek mieszkalny	Bestwina Krakowska 276
Tartak - budynek stajni, ob. pracownia rzeźbiarsko-malarska	Bestwina Krakowska 276
Cegielnia	Bestwina Podkęcie 2
Cegielnia - budynek piecowni Hoffman	Bestwina Podkęcie 2
Cegielnia - budynek mieszkalny	Bestwina Podkęcie 2
Cegielnia - dawny budynek kotłowni, ob. magazynowy	Bestwina Podkęcie 2
Cegielnia - budynek portierni	Bestwina Podkęcie 2
Cegielnia - budynek gospodarczy i altanka	Bestwina Podkęcie 2
Wiadukt pod torami betonowy	Kaniów Ludowa

## ZIELEŃ

Alejowe założenie zieleni	Bestwina Kościelna
Aleje pałacowe	Bestwina Krakowska i Bialska
Park pałacowy	Bestwina Krakowska 111
Cmentarz parafialny z zabytkowym założeniem zieleni stary	Bestwina Plebańska 4
Cmentarz parafialny z zabytkowym założeniem zieleni nowy	Bestwina Plebańska 4
Zieleń przy kościele parafialnym	Bestwina Plebańska 4
Założenie folwarczne z zielenią i aleją dojazdową	Bestwinka Dworkowa
Zieleń przy krzyżu	Bestwinka Św.Florigana 58



Alejowe założenie zieleni	Kaniów Skrzyżowanie ulic: Batalionów Chłopskich/Rybacka (Aleje wzdłuż dróg)
Zieleń przy krzyżu kamiennym przydrożnym	Kaniów Czechowicka 3
Zieleń na cmentarzu	Kaniów Stefana Kóska
Zieleń przy kościele	Kaniów Stefana Kóska
Zieleń przy Figurze Chrystusa	Kaniów Skrzyżowanie ulic: Stefana Kóska/Walentego Furczyka
Dawny zespół dworski z aleją dojazdową	Kaniów Skrzyżowanie ulic: Modra/Krzywolaków (aleje wzdłuż dróg)

STANOWISKA ARCHEOLOGICZNE		
Miejscowość	Nr stanowiska w miejscowości	Typ stanowiska
Bestwina	1	gródek stożkowaty
Bestwina	2	śląd osadnictwa
Bestwina	3	śląd osadnictwa
Bestwina	4	śląd osadnictwa
Bestwina	5	śląd osadnictwa
Bestwina	6	śląd osadnictwa
Bestwina	7	śląd osadnictwa
Bestwina	8	śląd osadnictwa
Bestwina	9	śląd osadnictwa
Bestwina	10	śląd osadnictwa
Bestwina	11	śląd osadnictwa
Bestwina	12	śląd osadnictwa
Bestwina	13	śląd osadnictwa
Bestwina	14	śląd osadnictwa
Bestwina	15	śląd osadnictwa
Bestwina	16	śląd osadnictwa
Bestwina	17	śląd osadnictwa
Bestwina	18	śląd osadnictwa
Bestwina	19	śląd osadnictwa
Bestwinka	1	śląd osadnictwa
Bestwinka	2	śląd osadnictwa
Bestwinka	3	śląd osadnictwa
Bestwinka	4	śląd osadnictwa
Bestwinka	5	śląd osadnictwa
Bestwinka	6	śląd osadnictwa
Bestwinka	7	śląd osadnictwa
Bestwinka	8	śląd osadnictwa
Bestwinka	9	śląd osadnictwa
Bestwinka	10	śląd osadnictwa
Janowice	1	śląd osadnictwa
Janowice	2	śląd osadnictwa
Janowice	3	śląd osadnictwa
Janowice	4	śląd osadnictwa
Janowice	5	śląd osadnictwa
Janowice	6	śląd osadnictwa
Janowice	7	śląd osadnictwa
Janowice	8	śląd osadnictwa

Janowice	9	śląd osadnictwa
Kaniów	1	śląd osadnictwa
Kaniów	2	obozowisko
Kaniów	3	śląd osadnictwa
Kaniów	4	śląd osadnictwa



Wojewódzki Urząd Ochrony Zabytków  
Delegatura w Bielsku-Białej  
43-300 Bielsko-Biała, ul. Powstańców  
☎ 33 812 37 74 33 443 22 69 eF

Załącznik Nr 2 do uchwały Nr LXVI/..../2024  
Rady Gminy Bestwina  
z dnia 29 stycznia 2024 r.

Bielsko-Biała, dn.

19.12.2023

B-NR.5120.8.2023.DM  
RPW/23234/2023

Gminny Ośrodek Kultury  
P. Bartłomiej Paják (pełnomocnik)  
ul. Krakowska 123  
43-512 Bestwina

Wojewódzki Urząd Ochrony Zabytków w Katowicach, Delegatura w Bielsku-Białej, w odpowiedzi na pismo Pana Bartłomieja Pajaka, działającego z pełnomocnictwa Wójta Gminy Bestwina Pana Artura Beniowskiego, z dnia 12.12.2023 r. (data wpływu 13.12.2023 r.), po zapoznaniu się z przedłożoną poprawioną dokumentacją pn. „Gminny program opieki nad zabytkami na terenie Gminy Bestwina na lata 2023-2027” działając w myśl art. 87 ust. 3 Ustawy z dnia 23 lipca 2003 r. o ochronie zabytków i opiece nad zabytkami (tekst jednolity Dz. U. z 2022 r. poz. 840 z późn. zm.) – opiniuje pozytywnie złożony gminny program opieki nad zabytkami.

Z up.  
ŚLĄSKIEGO WOJEWÓDZKIEGO  
KONSERWATORA ZABYTKÓW  
Kierownik Delegatury  
*mgr Mariusz Gadek*

1 egz. dokumentacji pozostaje w archiwum tut. Urzędu.

Otrzymują:

1. adresat
2. aa DM

**Projekt**

z dnia 15 stycznia 2024 r.  
Zatwierdzony przez .....

**UCHWAŁA NR LXVI/../2024  
RADY GMINY BESTWINA**

z dnia 29 stycznia 2024 r.

**w sprawie przyjęcia Gminnego Programu Wspierania Aktywności  
i Zapobiegania Wykluczeniu Społecznemu Seniorów Edycja IV 2024 r.**

Na podstawie art. 18 ust. 2 pkt. 15 ustawy z dnia 8 marca 1990r.  
o samorządzie gminnym ( j.t. Dz. U. z 2023 poz. 40 ze zm.) oraz  
art. 17 ust. 2 pkt. 4 ustawy z dnia 12 marca 2004r. o pomocy społecznej (j.t  
Dz. U. 2023 poz. 901 ze zm.)

**Rada Gminy Bestwina  
uchwala:**

**§ 1.** Przyjmuje się do realizacji Gminny Program Wspierania Aktywności  
i Zapobiegania Wykluczeniu Społecznemu Seniorów – Edycja IV 2024 r.  
stanowiący załącznik do niniejszej uchwały.

**§ 2.** Wykonanie uchwały powierza się Wójtowi Gminy Bestwina.

**§ 3.** Uchwała wchodzi w życie z dniem podjęcia.

Przewodniczący Rady

**mgr Jerzy Stanclik**

Załącznik do uchwały Nr LXVI/./2024  
Rady Gminy Bestwina  
z dnia 29 stycznia 2024 r.

## **„Gminny Program Wspierania Aktywności i Zapobiegania Wykluczeniu Społecznemu Seniorów – Edycja IV 2024 r.”**

styczeń 2024

# **„Gminny Program Wspierania Aktywności i Zapobiegania Wykluczeniu Społecznemu Seniorów – Edycja IV 2024 r. ”**

## **1. Realizator programu**

Program realizowany jest przez Gminny Ośrodek Pomocy Społecznej w Bestwinie we współpracy z Stowarzyszeniem na Rzecz Osób z Upośledzeniem Umysłowym „Razem” .

Gminny Ośrodek Pomocy Społecznej w Bestwinie, który jest instytucją realizującą zadania polityki społecznej. Wspiera osoby w trudnych sytuacjach życiowych. Obszarem zainteresowań są m.in. osoby starsze, które coraz częściej narażone są na izolację społeczną.

Stowarzyszenie na Rzecz Osób z Upośledzeniem Umysłowym „Razem” istnieje od 1994 r. i działające na obszarze Gminy Bielsko – Biała, powiatu bielskiego i powiatów ościennych zrzeszające rodziców, opiekunów i przyjaciół osób niepełnosprawnych. Stowarzyszenie w ramach działań wspiera osoby niepełnosprawne, a także ich rodziny w aktywnym i godnym uczestniczeniu w życiu społecznym. Tworzy możliwie najkorzystniejsze warunki do pełnego rozwoju fizycznego i osobistego poprzez działania rehabilitacyjne, terapię oraz świadczenie pomocy społecznej w tym prowadzenie Ośrodka Mieszkalno – Rehabilitacyjnego w Bestwinie.

## **2. Czas trwania programu**

Okres realizacji : od stycznia 2024 r. do grudnia 2024 r.

## **3. Zasięg oddziaływania programu**

Działania programu odnoszą się do mieszkańców Gminy Bestwina w wieku po 60 roku życia, nieaktywnych zawodowo. Realizowane będą na terenie Gminy Bestwina, gdzie odbędą się zajęcia warsztatowe tj. kulinarne, stolarskie, rękodzielnicze, artystyczne ruchowe i rehabilitacyjne w siedzibie Ośrodka Mieszkalno – Rehabilitacyjnego utworzonego przez Stowarzyszenie na Rzecz Osób z Upośledzeniem Umysłowym „Razem” w Bestwinie ul. Sikorskiego 48a

Projekt zakłada spotkania wyjazdowe o charakterze kulturalno-rekreacyjnym i integracyjnym na terenie powiatu.

## **4. Uzasadnienie potrzeb programu**

Program ma na celu zwiększenie aktywności seniorów w życiu społecznym oraz zapobieganie negatywnym skutkom starzenia się.

Na podstawie danych demograficznych obserwujemy tendencję do starzenia się społeczeństwa. Według prognozy Głównego Urzędu Statystycznego już w 2035 roku osoby mające 60 lub więcej lat będą stanowić niemal 1/3 polskiej populacji, a w 2050 roku już 40%.

Tendencja ta ma swoje odzwierciedlenie w planowaniu i kształtowaniu polityki społecznej. Obecnie realizowane programy rządowe wychodzą naprzeciw potrzebom osób po 60 roku życia próbując wspierać ich aktywność, poprawiać jakość życia, zapewnić poczucie bezpieczeństwa oraz pokazują możliwości wykorzystania potencjału osób starszych.

Problemy i bariery z którymi zmagają się osoby po 60 roku życia wynikają między innymi z obniżenia ich sprawności ruchowej. Częściej w tej grupie wiekowej pojawiają się choroby przewlekłe, niepełnosprawność czy niesamodzielność. Kryzysowym momentem jest również okres przejścia na emeryturę, kiedy to zachodzi konieczność zmiany trybu życia. Konsekwencją wykazanych problemów jest znaczący spadek aktywności społecznej osób po 60 roku życia, pogorszenie kondycji psychicznej, poczucie osamotnienia czy izolacja seniorów.

Gmina Bestwina przy współpracy ze Stowarzyszeniem na Rzecz Osób z Upośledzeniem Umysłowym „Razem” w okresie od 1 września 2021r. do 31 grudnia 2023 r. zrealizowała program Wspierania Aktywności i Zapobiegania Wykluczeniu Społecznemu Seniorów. Program był skierowany do mieszkańców Gminy Bestwina po 60 roku życia, nieaktywnych zawodowo. W Programie uczestniczyło łącznie 32 osób.

Ewaluacja programu jednoznacznie wykazała potrzebę wsparcia aktywności seniorów. Jak pokazały wyniki badania ankietowego przeprowadzonego na zakończenie programu, seniorzy są żywo zainteresowani ofertą zajęć edukacyjno – profilaktycznych, rehabilitacyjnych oraz integracyjnych. Wszyscy uczestnicy programu wskazali na potrzebę i chęć uczestnictwa w kolejnych działaniach realizowanych w gminie na rzecz seniorów.

Wychodząc naprzeciw oczekiwaniom mieszkańców gminy oraz uwzględniając ich potrzeby powstał Program, który jest kontynuacją „Gminnego Programu Wspierania Aktywności i Zapobiegania Wykluczeniu Społecznemu Seniorów Edycja IV 2024 r.”

Obok potrzeb określonych przez uczestników I,II, III edycji Programu, kontynuacja wsparcia na rzecz seniorów w Gminie Bestwina wynika z potrzeby tworzenia systemowych i długofalowych rozwiązań, które przyczynią się do poprawy jakości życia, poprawy sprawności fizycznej i psychicznej, wzmocnią poczucie przynależności i bezpieczeństwa oraz aktywność seniorów w Gminie Bestwina.

Mając na uwadze pozytywny oddźwięk po trzech edycjach Programu, dokonaną ewaluację oraz uwzględniając specyfikę potrzeb osób starszych, w ramach IV edycji Programu będą realizowane działania z zakresu aktywności ruchowej, rehabilitacji oraz oferty edukacyjne, kulturalne i rekreacyjne. Oferta programowa pozwoli na aktywne spędzanie wolnego czasu, a także zaktywizowanie i zaangażowanie seniorów w działania samopomocowe i na rzecz środowiska lokalnego.

## **5. Cele programu**

### Cel główny:

Efektywne zapobieganie negatywnym skutkom starzenia się oraz zwiększenie aktywnego uczestnictwa seniorów w życiu społecznym.

### Cele szczegółowe:

Zapewnienie wsparcia seniorom tj. osobom nieaktywnym zawodowo w wieku 60 lat i więcej, zamieszkującym gminę Bestwina – poprzez umożliwienie im korzystania z zajęć rehabilitacyjnych, ruchowych, edukacyjnych oraz oferty kulturalnej i rekreacyjnej.

Oferta programowa pozwoli na:

- aktywne spędzanie wolnego czasu;
- odkrywanie i rozwijanie zainteresowań;
- poprawę jakości życia;
- pomoc w utrzymaniu kondycji psychofizycznej poprzez udział w rehabilitacji, warsztatach edukacyjnych i zajęciach ruchowych.

Działania programowe obok zaktywizowania seniorów przyczynią się również do zwiększenia ich zaangażowania w działania samopomocowe i na rzecz środowiska lokalnego.

## **6. Charakterystyka grupy docelowej**

Odbiorcami programu są :

- mieszkańcy Gminy Bestwina nieaktywni zawodowo w wieku po 60 roku życia, zagrożeni wykluczeniem społecznym;
- osoby zainteresowane poszerzeniem swojej wiedzy i chcące zwiększyć swoją aktywność w życiu społecznym;
- rekrutację do Programu prowadzą pracownicy socjalni w Gminnym Ośrodku Pomocy Społecznej w Bestwinie

Wsparciem w ramach programu zostanie objęta grupa 40 – 48 osób.

## **7. Opis działań**

Program zakłada realizację działań na rzecz seniorów w okresie od I 2024 do XII 2024 r. W ramach programu zaplanowano działania :

- spotkania zajęciowe obejmujące : warsztaty artystyczne, kulinarne, stolarskie, rękodzielnicze, zajęcia ruchowe i rehabilitacyjne
- spotkanie integracyjne



- spotkanie turystyczno – rekreacyjne ( wycieczka lub wyjście rekreacyjno – kulturalne np. do kina lub teatru)

Na wszystkie spotkania uczestnicy będą mieli zapewniony przewóz oraz poczęstunek ( kawa, herbata oraz słodka przekąska).

Ostateczny termin oraz godziny spotkań zostaną ustalone w zależności od potrzeb, możliwości i sytuacji osobistej beneficjentów projektu. Podczas całego okresu trwania projektu uczestnicy będą mieli wsparcie koordynatora projektu oraz będą mogli skorzystać z konsultacji i zasięgnąć informacji o możliwościach pomocy skierowanej do seniorów w ramach polityki społecznej państwa oraz prywatnych inicjatyw.

## ***8. Rezultaty programu***

Udział w programie umożliwi seniorom integrację z osobami o podobnych potrzebach, pozwoli na budowanie więzi towarzyskich, zdobywania nowych umiejętności, kreatywne spędzanie wolnego czasu i aktywny wypoczynek. Uczestnicy programu poszerzą swoją wiedzę dzięki wymianie doświadczeń, wiedzy i pasji.

Działania zawarte w programie mają prowadzić do poprawy jakości życia seniorów w Gminie Bestwina oraz przyczynić się do zaktywizowania i zwiększenia zaangażowania seniorów do podejmowania nowych inicjatyw, kontynuowania własnego rozwoju oraz działań na rzecz społeczności lokalnej.

Rezultaty mierzone będą za pomocą deklaracji uczestnictwa w programie, list obecności, dokumentacji fotograficznej oraz ankiety ewaluacyjnej, której wyniki pozwolą na dokonanie prognozy w zakresie organizacji podobnych przedsięwzięć w przyszłości.

## ***9. Opis promocji i upowszechniania***

W terminie wskazanym jako okres rekrutacji do projektu ukaże się informacja o planowanym projekcie na stronie internetowej Gminy Bestwina oraz Gminnego Ośrodka Pomocy Społecznej w Bestwinie.

**Formularz rekrutacyjny – deklaracja uczestniczenia w „Gminnym Programie Wsparcia Aktywności i Zapobiegania Wykluczeniu Społecznemu Seniorów – Edycja IV 2024 r.**

Dane osobowe	
Imię	
Nazwisko	
Data urodzenia	
Adres zamieszkania	
Telefon kontaktowy	
Adres e-mail	
Płeć	<input type="radio"/> Kobieta <input type="radio"/> Mężczyzna
Aktywność zawodowa	<input type="radio"/> Aktywny <input type="radio"/> Nieaktywny
Sytuacja rodzinna	<input type="radio"/> Osoba mieszkająca sama <input type="radio"/> Osoba mieszkająca z rodziną
Pani / Pana zainteresowania	
Czy bierze Pan / Pani udział w działaniach na rzecz seniorów organizowanych w gminie Bestwina? jeśli tak to jakich?	

Niniejszym oświadczam, że:

Wyrażam zgodę na przetwarzanie danych osobowych zawartych w powyższym dokumencie do realizacji procesu rekrutacji oraz bieżącego kontaktu w ramach działań „**Gminnego Programu Wspierania Aktywności i Zapobiegania Wykluczeniu Społecznemu Seniorów-Edycja IV 2024 r.** zgodnie z ustawą z dnia 10 maja 2018 roku o ochronie danych osobowych (j.t Dz. U. 2019 poz 1781) oraz zgodnie z Rozporządzeniem Parlamentu Europejskiego i Rady (UE) 2016/679 z dnia 27 kwietnia 2016 r. w sprawie ochrony osób fizycznych w związku z przetwarzaniem danych osobowych i w sprawie swobodnego przepływu takich danych oraz uchylenia dyrektywy 95/46/WE ( RODO)

## **UZASADNIENIE**

Gminny Program Wspierania Aktywności i Zapobiegania Wykluczeniu Społecznemu Seniorów Edycja IV 2024 r. jest kontynuacją dotychczasowych działań na rzecz seniorów w wieku 60+, nieaktywnych zawodowo będącymi mieszkańcami gminy Bestwina. Działania zawarte w Programie mają na celu zwiększenie aktywnego uczestnictwa seniorów w życiu społecznym poprzez umożliwienie im korzystania z zajęć rehabilitacyjnych, ruchowych, edukacyjnych oraz oferty kulturalnej i rekreacyjnej. Udział seniorów w Programie obok z aktywizowania osób starszych przyczynią się również do zwiększenia ich zaangażowania w działania samopomocowe i na rzecz środowiska lokalnego co odpowiada aktualnym potrzebom społecznym.

W związku z powyższym podjęcie uchwały jest zasadne.

**Projekt**

z dnia 18 stycznia 2024 r.  
Zatwierdzony przez .....

**UCHWAŁA NR LXVI/./2024  
RADY GMINY BESTWINA**

z dnia 29 stycznia 2024 r.

**w sprawie wprowadzenia zmian w statucie Samodzielnego Publicznego  
Zakładu Opieki Zdrowotnej w Bestwinie**

Na podstawie art. 7 ust 1 pkt 5 oraz art 18 ust 2 pkt 15 ustawy z dnia 8 marca 1990 r. o samorządzie gminnym (j.t. Dz. U. z 2023 r. poz. 40 ze zm.) oraz art. 2 ust 1 pkt 6, art. 4 ust 1 pkt 2, art. 42 ust 4 ustawy z dnia 15 kwietnia 2011 r. o działalności leczniczej (j.t. Dz. U. z 2023 r. poz. 991 ze zm.)

**Rada Gminy Bestwina  
uchwala**

**§ 1.** Dokonać zmian w statucie Samodzielnego Publicznego Zakładu Opieki Zdrowotnej w Bestwinie, przyjętego uchwałą Rady Gminy Bestwina nr XXI/154/2012 z dnia 19 lipca 2012 r. w ten sposób, że we wszystkich miejscach gdzie w statucie użyto słów: "kierownik SPZOZ" zastąpić je słowami: "dyrektor SPZOZ"

**§ 2.** Wykonanie uchwały powierza się Wójtowi Gminy Bestwina.

**§ 3.** Uchwała wchodzi w życie w terminie 14 dni od dnia ogłoszenia w Dzienniku Urzędowym Województwa Śląskiego.

Przewodniczący Rady

**mgr Jerzy Stanclik**

**Projekt**

z dnia 18 stycznia 2024 r.  
Zatwierdzony przez .....

**UCHWAŁA NR LXVI/../2024  
RADY GMINY BESTWINA**

z dnia 29 stycznia 2024 r.

**w sprawie zatwierdzenia ramowego planu pracy Rady Gminy Bestwina  
oraz komisji stałych na 2024 rok**

Na podstawie art. 18 ust. 1 i art. 21 ust. 3 ustawy z dnia 8 marca 1990 roku  
o samorządzie gminnym (t.j. Dz.U. z 2023r. poz. 40)

**Rada Gminy Bestwina  
uchwala:**

**§ 1.** Przyjąć do realizacji ramowy plan pracy Rady Gminy Bestwina na  
2024 rok stanowiący załącznik nr 1 do niniejszej uchwały.

**§ 2.** Zatwierdzić plan pracy komisji stałych Rady Gminy Bestwina stanowiące  
załączniki nr 2, 3, 4 i 5 do niniejszej uchwały tj.:

- Komisji Rewizyjnej
- Komisji Skarg, Wniosków i Petycji
- Komisji Budżetu, Rozwoju Gminy, Ochrony i Kształtowania Środowiska
- Komisji Edukacji, Kultury, Zdrowia i Bezpieczeństwa Publicznego

**§ 3.** Wykonanie uchwały powierza się Przewodniczącemu Rady Gminy oraz  
Przewodniczącym Komisji stałych Rady Gminy Bestwina.

**§ 4.** Uchwała wchodzi w życie z dniem podjęcia.

Przewodniczący Rady

**mgr Jerzy Stanclik**

Załącznik Nr 1 do uchwały Nr LXVI/./2024  
Rady Gminy Bestwina  
z dnia 29 stycznia 2024 r.

**RAMOWY PLAN PRACY  
RADY GMINY BESTWINA NA ROK 2024**

1. Analiza stanu dróg gminnych po sezonie zimowym.
2. Wodociągi i perspektywa rozbudowy kanalizacji na terenie gminy Bestwina.
3. Analiza aktualnego stanu gospodarki odpadami na terenie gminy Bestwina.
4. Regulacje płacowe w oświacie a wpływ na budżet Gminy.

Załącznik Nr 2 do uchwały Nr LXVI/./2024  
Rady Gminy Bestwina  
z dnia 29 stycznia 2024 r.

**PLAN PRACY  
KOMISJI REWIZYJNEJ NA 2024 ROK**

1. Kontrola systemu gospodarki odpadami komunalnymi w Gminie Bestwina.



Załącznik Nr 3 do uchwały Nr LXVI/./2024  
Rady Gminy Bestwina  
z dnia 29 stycznia 2024 r.

**PLAN PRACY  
KOMISJI SKARG, WNIOSKÓW I PETYCJI NA 2024 ROK**

1. Rozpatrywanie skarg dotyczących zadań lub działalności Wójta, a także innych jednostek organizacyjnych.
2. Rozpatrywanie wniosków i petycji składanych przez mieszkańców, we wszystkich przypadkach, w których na podstawie przepisów prawa organem właściwym do ich rozpatrzenia jest Rada Gminy.
3. Tematy i zadania wynikające z bieżącej działalności Rady Gminy.

Załącznik Nr 4 do uchwały Nr LXVI/.. /2024  
Rady Gminy Bestwina  
z dnia 29 stycznia 2024 r.

### **PLAN PRACY**

#### **KOMISJI BUDŻETU, ROZWOJU GMINY, OCHRONY I KSZTAŁTOWANIA ŚRODOWISKA RADY GMINY BESTWINA NA 2024 ROK**

1. Stan dróg gminnych po sezonie zimowym.
2. Stan sieci wodociągowej na terenie gminy. Stan rowów melioracyjnych.
3. Fundusz sołecki - dyskusja.
4. Przegląd aktualnie realizowanych głównych inwestycji infrastrukturalnych na terenie gminy Bestwina (stopień zaawansowania, stan fizyczny vs założenia, plany).
5. Analiza aktualnego stanu gospodarki odpadami na terenie gminy Bestwina.
6. Komisja wyjazdowa - spotkanie ze Stowarzyszeniem Wędkarskim "Kaniowski Karp Królewski,,.

Załącznik Nr 5 do uchwały Nr LXVI/./2024  
Rady Gminy Bestwina  
z dnia 29 stycznia 2024 r.

**PLAN PRACY**

**KOMISJI EDUKACJI, KULTURY, ZDROWIA I BEZPIECZEŃSTWA  
PUBLICZNEGO RADY GMINY BESTWINA NA 2024 ROK**

1. Regulacje płacowe w oświacie a wpływ na budżet Gminy.
2. Tematy i zadania wynikające z bieżącej działalności Rady Gminy.

**Projekt**

z dnia 15 stycznia 2024 r.  
Zatwierdzony przez .....

**UCHWAŁA NR LXVI/.. /2024  
RADY GMINY BESTWINA**

z dnia 29 stycznia 2024 r.

**w sprawie powołania komisji doraźnej do dokonania zniszczenia  
zgłoszeń kandydatów na ławników**

Na podstawie art. 21 ust. 1 ustawy z dnia 8 marca 1990 r. o samorządzie gminnym (t. j. Dz. U. 2023r. poz. 40 ze zm.) oraz § 5 ust. 2 rozporządzenia Ministra Sprawiedliwości z dnia 9 czerwca 2011 r. w sprawie sposobu postępowania z dokumentami złożonymi radom gmin przy zgłaszaniu kandydatów na ławników oraz wzoru karty zgłoszenia (Dz. U. 2011 Nr 121, poz. 639

**Rada Gminy w Bestwinie  
uchwala:**

**§ 1.** 1. Powołuje się komisję doraźną Rady Gminy Bestwina zwaną dalej Komisją w składzie:

1) .....;

(imię, imiona i nazwisko radnego/j)

2) .....;

(imię, imiona i nazwisko radnego/j)

3) .....;

(imię, imiona i nazwisko radnego/j)

**§ 2.** 1. Zadaniem Komisji jest dokonanie zniszczenia zgłoszeń kandydatów na ławników, którzy nie zostali wybrani w wyborach ławników na kadencję od 2024 - 2027r., a które nie zostały odebrane w terminie 60 dni od dnia przeprowadzenia wyborów.

2. Komisja, na posiedzeniu, dokona wyboru ze swego grona, przewodniczącego i zastępcy przewodniczącego komisji.

3. Komisja ulegnie rozwiązaniu po zakończeniu prac.

**§ 3.** Uchwała wchodzi w życie z dniem podjęcia.

**§ 4.** Wykonanie uchwały powierza się Przewodniczącemu Rady Gminy Bestwina.

Przewodniczący Rady

**mgr Jerzy Stanclik**

**Projekt**

z dnia 15 stycznia 2024 r.  
Zatwierdzony przez .....

**UCHWAŁA NR LXVI/./2024  
RADY GMINY BESTWINA**

z dnia 29 stycznia 2024 r.

**w sprawie powołania zespołu ds. zaopiniowania kandydatów na  
ławników**

Na podstawie art. 18 ust. 2 pkt 15 ustawy z dnia 8 marca 1990 r.  
o samorządzie gminnym (t.j. Dz.U. z 2023 roku poz. 40 z późn. zm.) oraz  
art. 163 § 2 ustawy z dnia 27 lipca 2001 r. - Prawo o ustroju sądów  
powszechnych (t.j. Dz.U. z 2023 roku poz. 217)

**Rada Gminy w Bestwinie  
uchwala:**

**§ 1.** 1. Powołuje się zespół w składzie:

- 1) ..... - przewodniczący zespołu;
- 2) ..... - zastępca przewodniczącego zespołu;
- 3) ..... - członek zespołu;
- 4) ..... - członek zespołu.

2. Zadaniem Zespołu, o którym mowa w ust. 1 jest przygotowanie  
i przedstawienie Radzie Gminy, przed przystąpieniem do wyborów  
uzupełniających ławników do Sądu Okręgowego w Katowicach na kadencję od  
2024 - 2027r., opinii o zgłoszonych kandydatach, w szczególności w zakresie  
spełnienia przez nich wymogów określonych w ustawie z dnia 27 lipca 2001 r.  
Prawo o ustroju sądów powszechnych

**§ 2.** Uchwała wchodzi w życie z dniem podjęcia.

Przewodniczący Rady

**mgr Jerzy Stanclik**

**Projekt**

z dnia 15 stycznia 2024 r.  
Zatwierdzony przez .....

**UCHWAŁA NR LXVI/./2024  
RADY GMINY BESTWINA**

z dnia 29 stycznia 2024 r.

**w sprawie zasięgnięcia od Komendanta Wojewódzkiego Policji  
informacji o kandydatach na ławników**

Na podstawie art. 18 ust. 2 pkt 15 ustawy z dnia 8 marca 1990 r. o samorządzie gminnym (t.j. Dz.U. z 2023 roku poz. 40 z późn. zm.) oraz art. 162 § 9 ustawy z dnia 27 lipca 2001 r. - Prawo o ustroju sądów powszechnych (t.j. Dz.U. z 2023 roku poz. 217)

**Rada Gminy w Bestwinie  
uchwala:**

**§ 1.** 1. Zasięga się od Komendanta Wojewódzkiego Policji w Katowicach informacji o kandydatach na ławników zgłoszonych w wyborach uzupełniających na kadencję od 2024 - 2027r. w trybie art. 162 § 9 ustawy z dnia 27 lipca 2001 r. Prawo o ustroju sądów powszechnych.

2. Upoważnia się przewodniczącego Rady Gminy Bestwina do przesłania, łącznie z uchwałą, danych osobowych kandydatów, o których mowa w ust. 1:

- 1) imię (imiona) i nazwisko;
- 2) miejsce zamieszkania;
- 3) nr PESEL.

**§ 2.** Uchwała wchodzi w życie z dniem podjęcia.

Przewodniczący Rady

**mgr Jerzy Stanclik**